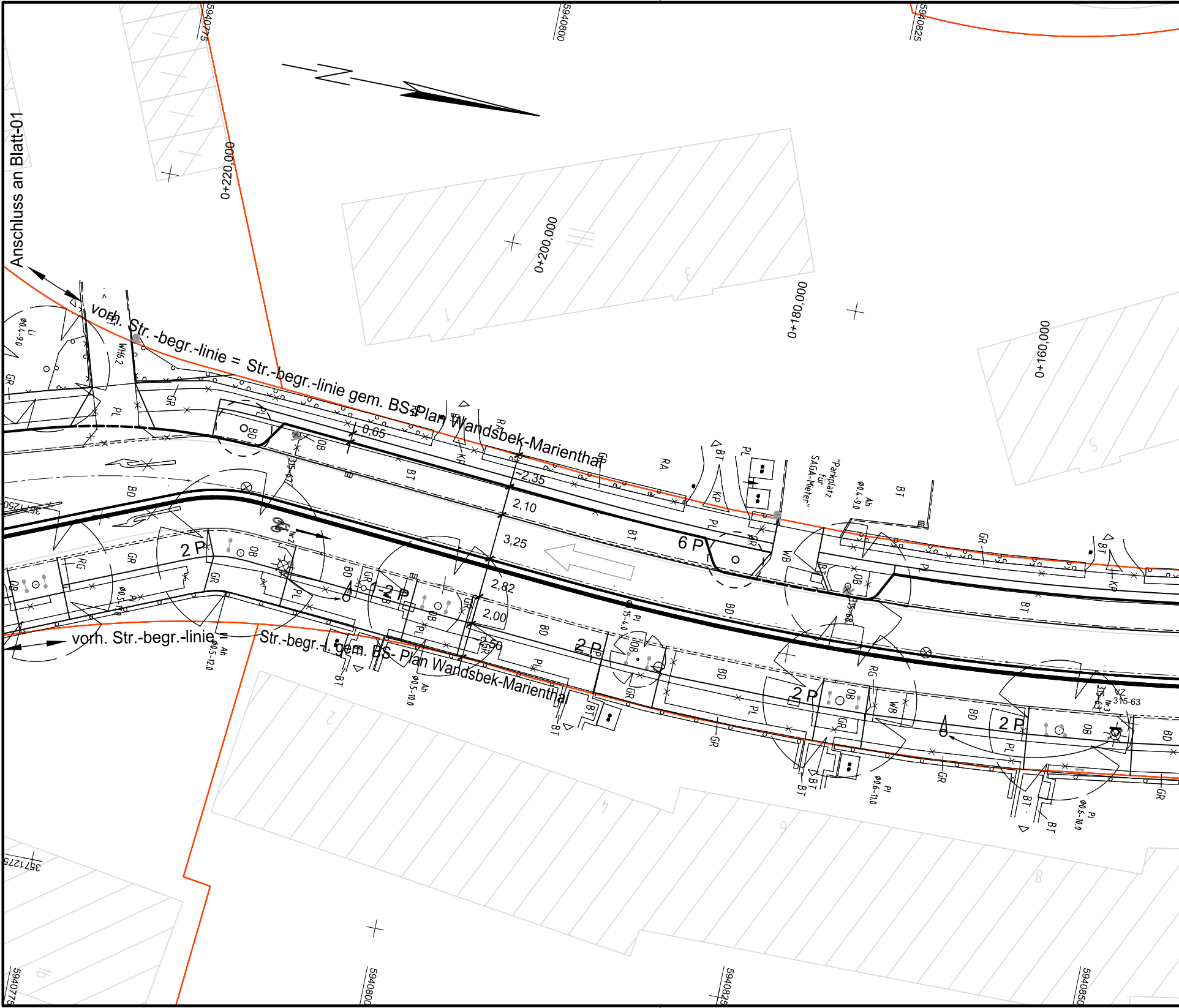

Anschluss an Blatt-01
vorh. Str.-begr.-linie = Str.-begr.-linie gem. BS-Plan Wandsbek-Marienthal
vorh. Str.-begr.-linie = Str.-begr.-linie gem. BS- Plan Wandsbek-Marienthal
0+220,000
0+200,000
0+180,000
0+160,000
5940775
5940800
5940825
5940850
3571250
3571275
0,65
2,35
2,10
3,25
2,82
2,00
2,50
6 P
2 P
1-2 P
2 P
2 P
2 P
"Parkplatz für SAGA-Mieter"
BD
OB
BT
PL
GR
RG
KP
WB
RA
Ah
Pl
Li
WH6.2
Nr.2
Nr.3
315-63
315-67
315-68
Ø0.4-9.0
Ø0.5-11.0
Ø0.5-12.0
Ø0.5-10.0
Ø0.6-11.0
Ø0.6-10.0
15-4.0
1
1b
2
3
4
5
6
8

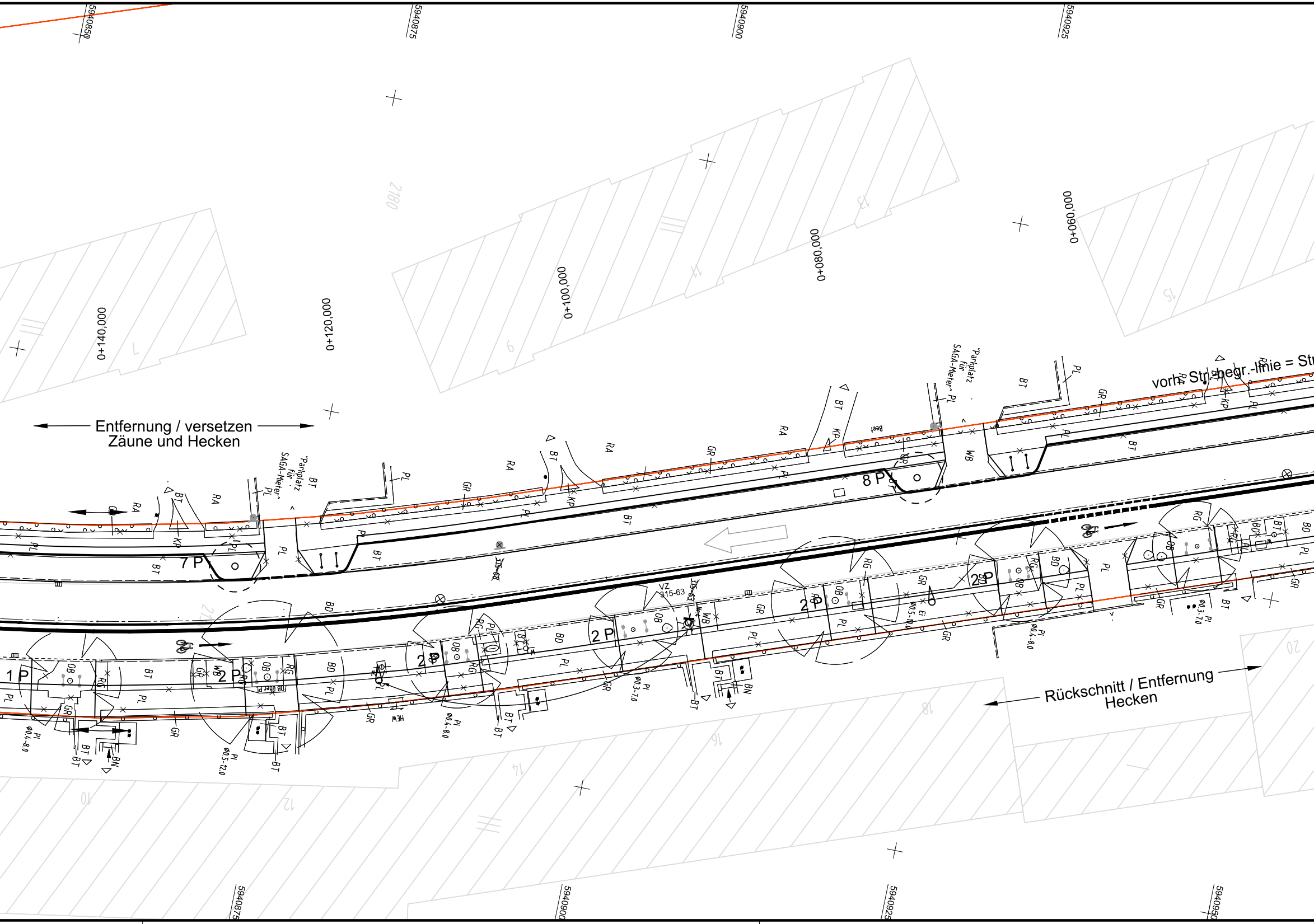
5940850
5940875
5940900
5940925
0+140,000
0+120,000
0+100,000
0+080,000
0+060,000
Entfernung / versetzen
Zäune und Hecken
"Parkplatz für SAGA-Mieter"
vorh. Str.-begr.-linie = Str
7 P
8 P
1 P
2 P
2 P
2 P
2 P
2 P
VZ 315-63
Beet
Rückschnitt / Entfernung
Hecken
5940875
5940900
5940925
5940950

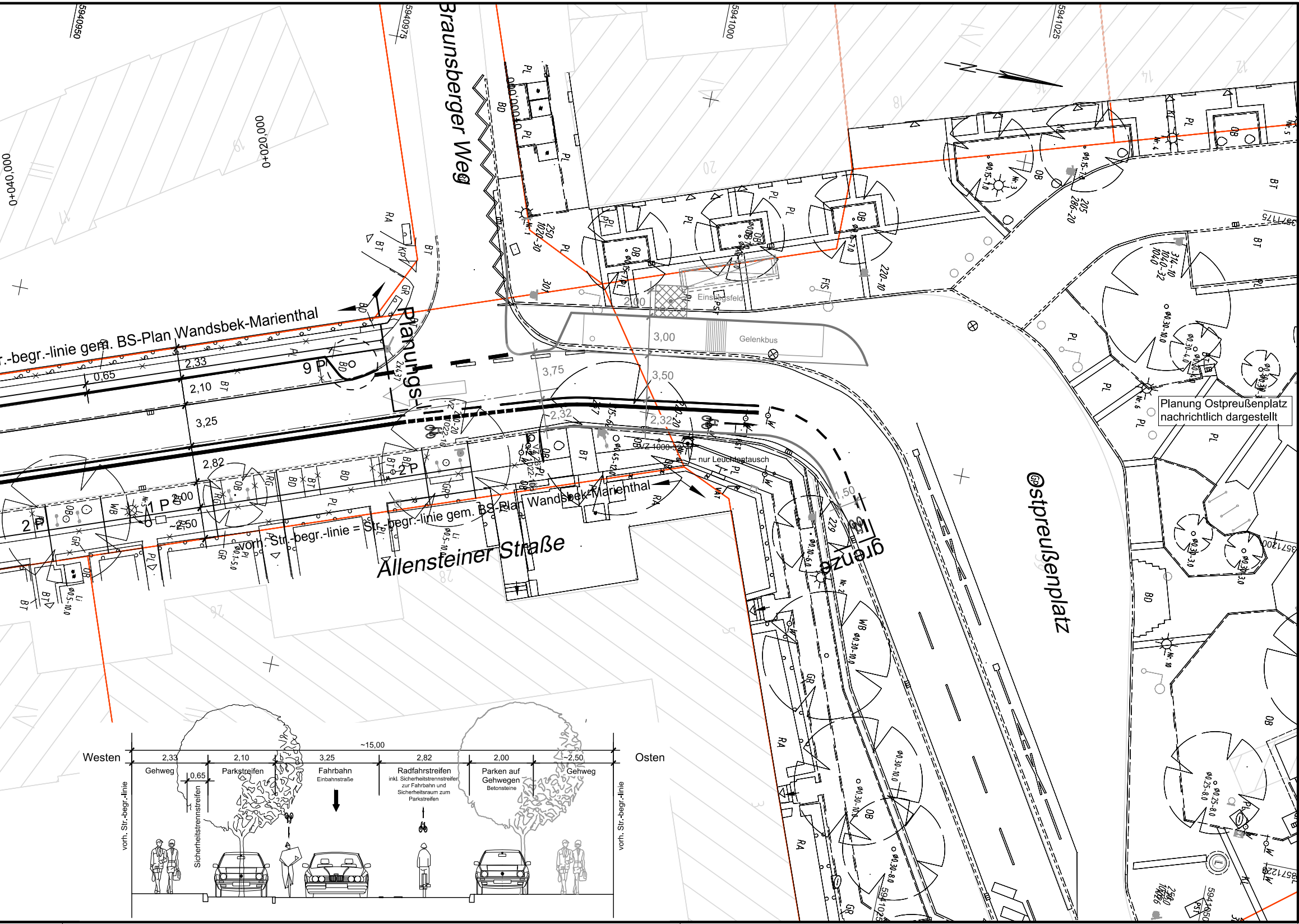
Braunsberger Weg
Allensteiner Straße
Ostpreußenplatz
Planungsgrenze
Str.-begr.-linie gem. BS-Plan Wandsbek-Marienthal
Str.-begr.-linie gem. BS-Plan Wandsbek-Marienthal
vorh. Str.-begr.-linie = Str.-begr.-linie
Planung Ostpreußenplatz nachrichtlich dargestellt
Gelenkbus
Einstiegsfeld
nur Leuchtentausch
VZ 1000-32
9 P
2 P
1 P
2 P
0,65
2,33
2,10
3,25
2,82
2,00
~2,50
3,00
3,75
3,50
2,32
2,32
2,00
1,50
0+040,000
0+020,000
0+000,000
5940950
5940975
5941000
5941025
5941050
Westen
Osten
~15,00
2,33
2,10
3,25
2,82
2,00
~2,50
Gehweg
0,65
Parkstreifen
Fahrbahn
Einbahnstraße
Radfahrstreifen
inkl. Sicherheitstrennstreifen zur Fahrbahn und Sicherheitsraum zum Parkstreifen
Parken auf Gehwegen
Betonsteine
Gehweg
Sicherheitstrennstreifen
vorh. Str.-begr.-linie
vorh. Str.-begr.-linie

EINGEFÜGTE PLANUNTERLAGEN

PLANINHALT	QUELLE / FACHPLANER	STAND VOM
Vermessung mit DSGK	JOHN - Vermessungs- und Ingenieurbüro	01/2018
Planung Ostpreußenplatz	ARGUS	11.06.2019

VERMESSUNGSGRUNDLAGE

VERMESSER	Vermessungs- und Ingenieurbüro JOHN Moorweg 2 21266 Jesteburg	STAND VOM	01/2018, 02/2018
		HÖHENSYSTEM	
		LAGESYSTEM	Gauß-Krüger LS 320

VERMESSUNGS- UND INGENIEURBÜRO MOORWEG 2 * 21266 JESTEBURG TEL 04183/2417 * FAX 04183/5817	GEMESSEN: C.Boddenberg GEZEICHNET: C. Arndt GEPRÜFT:	DATUM: 01/2018 Koordinaten: Gauß-Krüger LS 320

Maßstab 1 : 250

0 5 10 15 20 25 m

Legende

vorh. Straßenbegrenzungslinie

in Aussicht genommene Straßenbegrenzungslinie

Planungsgrenze

gepl. Hochbord

gepl. Hochbord abgesenkt

gepl. Tiefbord

Noppenpflaster

Rippenpflaster Längsrichtung

Rippenpflaster Querrichtung

vorh. Straßenablauf

vorh. Beleuchtung

vorh. Fahrradbügel

vorh. Baum / -wird gefällt

gepl. Straßenablauf

gepl. Beleuchtung

gepl. Fahrradbügel

gepl. Baum

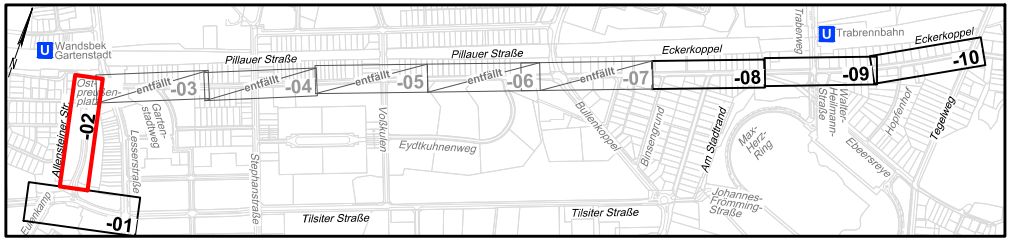
Wandsbek Gartenstadt
Trabrennbahn
Pillauer Straße
Pillauer Straße
Eckerkoppel
Eckerkoppel
Trabenweg
Ostpreußenplatz
Allensteiner Str.
Eulenkamp
Garten-stadtweg
Lesserstraße
Stephanstraße
Voßkulen
Eydtkuhnenweg
Bullenkoppel
Binsengrund
Am Stadtrand
Max-Herz-Ring
Johannes-Frömming-Straße
Walter-Heilmann-Straße
Ebeersreye
Hopfenhof
Tegelweg
Tilsiter Straße
Tilsiter Straße
-01
-02
entfällt -03
entfällt -04
entfällt -05
entfällt -06
entfällt -07
-08
-09
-10

[redacted]

Schlussverschickung

	Bearbeitet	Gezeichnet	Geprüft	Verfasst
Datum	05.08.2019	05.08.2019	07.08.2019	[redacted]
Name	[redacted]	[redacted]	[redacted]	

Index	Änderungen und Ergänzungen	Bearbeitet (Name)	Leit- / Kurzzeichen und Unterschrift	Datum

Bedarfsträger:

Freie und Hansestadt Hamburg
Behörde für
Wirtschaft, Verkehr und Innovation
(BWVI)

Realisierungsträger:

Freie und Hansestadt Hamburg
Bezirksamt Wandsbek
Dezernat Wirtschaft, Bauen und Umwelt
Fachamt Management des öffentlichen Raumes

Baumaßnahme:

Veloroutenprogramm
Veloroute 6 - Abschnitt W16
PN 16-053

Teilbaumaßnahme:

Tilsiter Straße (Eulenkamp bis Lesserstraße) - Allensteiner Straße
Pillauer Straße - Eckerkoppel (Bullenkoppel bis Tegelweg)

Datum: 20.08.2019
Bearbeitet:
[redacted]
Unterschrift, ext. Projektsteuerer

Datum: 13.09.19
Fachtechnisch geprüft:
[redacted]
Unterschrift, Abschnittsleiter-V

Planinhalt: Verkehrstechnischer Lageplan
Schlussverschickung, Blatt - 02

Datum: 13.9.19
Aufgestellt:
[redacted]
Unterschrift, Abteilungsleiter

Zeichnung Nr:
MO17322_SV_VA_LP-02

Maßstab: 1 : 250

Datum: ....
Geprüft:
Unterschrift, Technische Aufsicht

Datum: ....
Freigegeben:
Unterschrift, Fachamtsleiter

Plangröße: 1544 x 297 mm