




Legende:

-  Bestandsstraße
-  geplante Straße (Fahrbahn, Gehweg, Bankett)
-  Schnittführung Varianten
-  Quellvegetation
-  Quellschüttung
-  von Erdbaumaßnahme zur Straßendammerstellung betroffene Biotopfläche
-  ungefährer Verlauf Baustraße (temporär)
-  Böschung Dammbauwerk Endzustand

Plangrundlage: Lageplan Variante 3, Zeichnungsname: 05_Lageplan-Variante3.dwg, Maßstab: 1:250, Planstand: 06.05.2021, Planverfasser: Lomb Ingenieurgesellschaft mbH, Wendenstraße 279, 20537 Hamburg, Tel.: 040 / 24 82 789-0		Projekt Nr.: 2019/215-2	Leistungsphase: Vorplanung	Anlage Nr.: 2.2	Zeichnungsnr.: L02VP22.DWG
Planverfasser:  BBI LÜBECKER STR. 1 22087 HAMBURG TEL. 040 / 229 468 - 0 FAX 040 / 229 468 40		Leistungsbereich: Variantenuntersuchung Straßendammerstellung		Datum / Unterschrift:	
Projekt: GI Brücke Wandserredder, BW-Nr. 495 Hamburg - Rahlstedt		Datum: 06.08.2021		Blattgröße: 550 x 450	
Planinhalt: LAGEPLAN DER VARIANTE 2 BEWEHRTE ERDE		Gezeichnet: 		Geprüft: 	
		Maßstab: 1 : 250			

L:\CAD_BPCO_Zeichnungen\2019\215\Wandserredder_GI\Bauwerksplanung\Zeichnungen\05_LAGEPLAN_Variante3.dwg, 06.08.2021