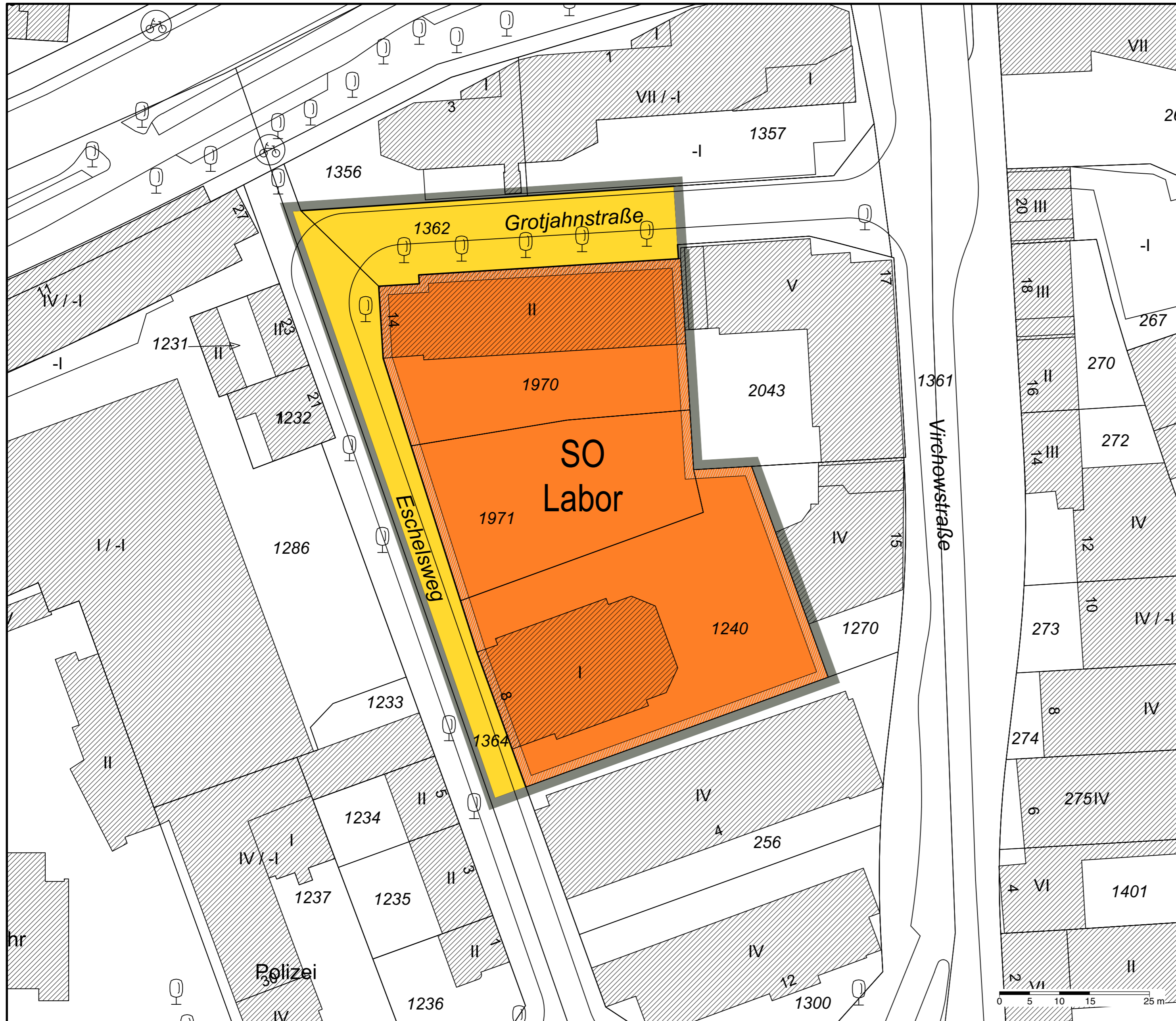







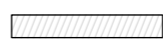
Vorhabenbezogener Bebauungsplan Altona-Altstadt 62



Festsetzungen

-  Grenze des räumlichen Geltungsbereichs des Bebauungsplans
-  SO Sondergebiet Labor
-  Straßenverkehrsfläche
-  Straßenbegrenzungslinie

Kennzeichnungen


-  Vorhandene Gebäude
-  Bereich des Vorhaben- und Erschließungsplans (Vorhabengebiet)

Hinweise

- Maßgebend ist die Baunutzungsverordnung in der Fassung vom 21. November 2017 (Bundesgesetzblatt I Seite 3787)
- Längenmaße und Höhenangaben in Metern
- Der Kartenausschnitt (Digitale Stadtgrundkarte) entspricht für den Geltungsbereich des Bebauungsplans dem Stand vom ...



FREIE UND HANSESTADT HAMBURG



**Vorhabenbezogener Bebauungsplan
Altona-Altstadt 62**

Vorentwurf: Juni 2020

Maßstab 1 : 500 (im Original)

Bezirk Hamburg-Altona

Ortsteil 203

