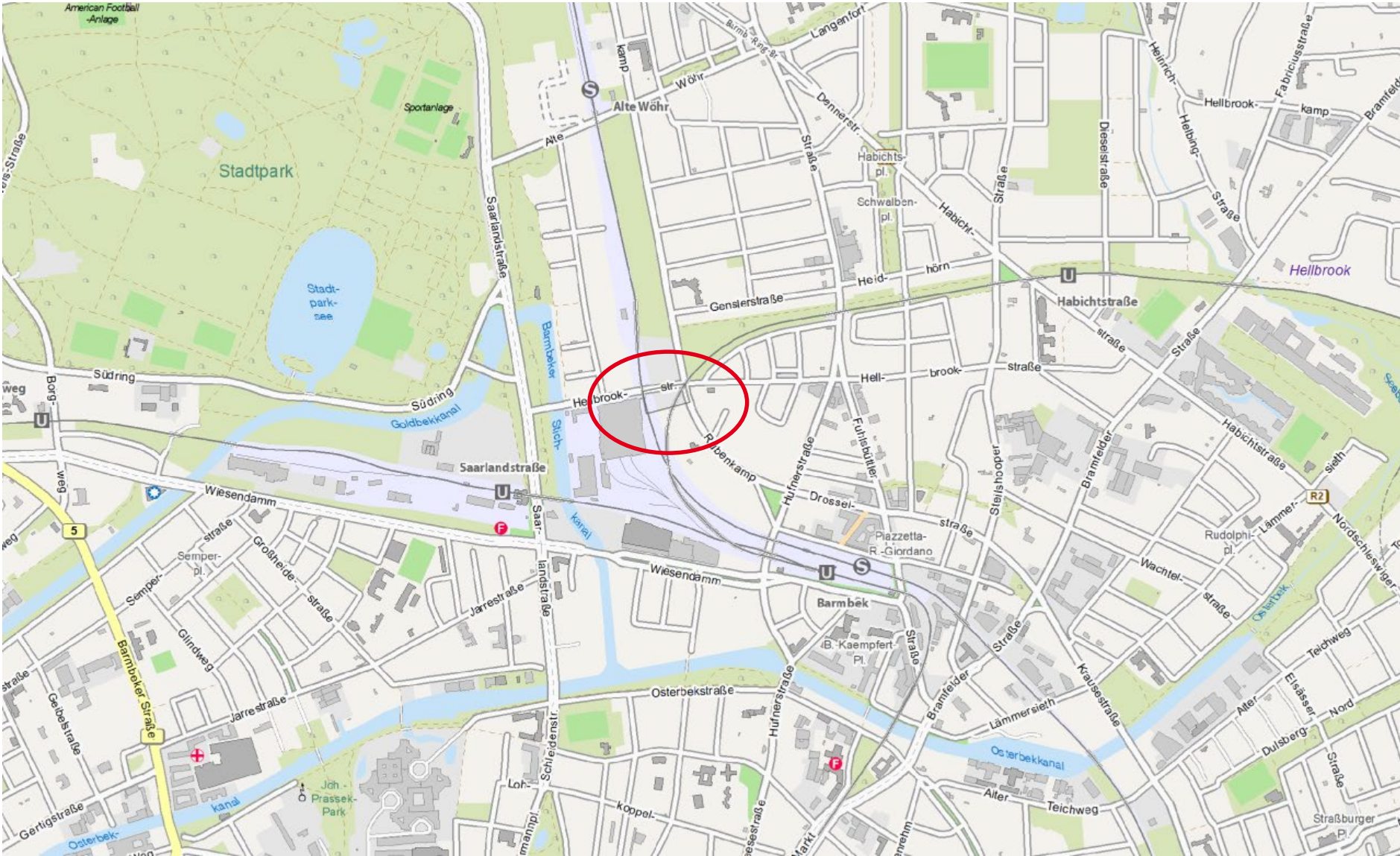




Quelle: Freie und Hansestadt Hamburg Landesbetrieb Geoinformation und Vermessung

Bebauungsplan-Entwurf Barmbek-Nord 61 (Hellbrookstraße - Rübenkamp)

04.04.2024



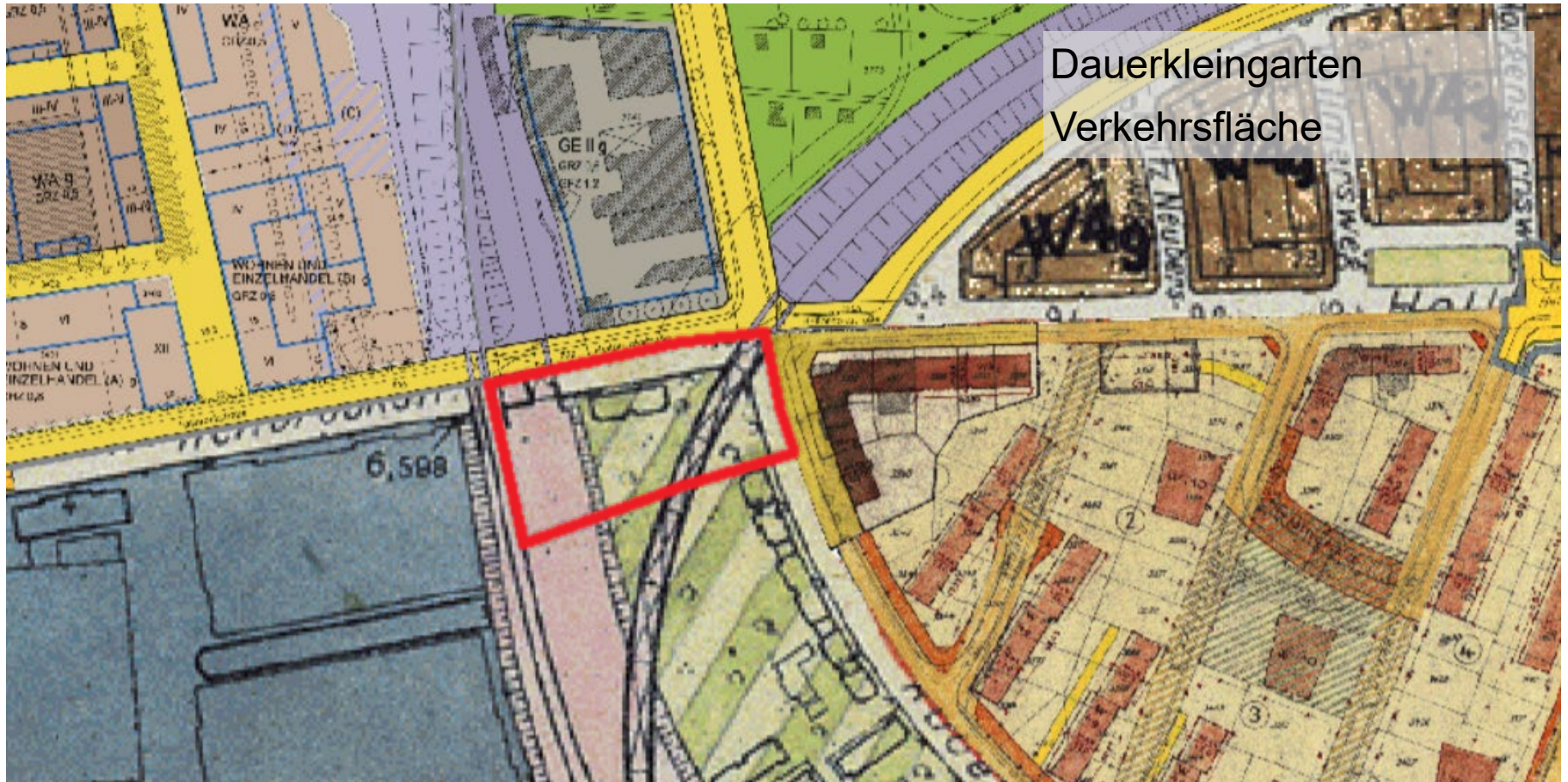
LAGE DES PLANGEBIETES BN61

Potenziale erkennen



FOTO





SEITE 3





Dauerkleingarten
Verkehrsfläche





Festsetzungen

-  Grenze des räumlichen Geltungsbereichs des Bebauungsplans
-  Brücke
-  Straßenverkehrsfläche
-  Straßenbegrenzungslinie

-  Grünfläche
-  Abgrenzung unterschiedlicher Festsetzungen
- z.B. (A) Besondere Festsetzung (siehe § 2)

Nachrichtliche Übernahmen

-  Oberirdische Bahnanlage
-  Hochliegende Bahnanlage

-  Denkmalschutz Einzelanlage

Kennzeichnungen

-  Vorhandene Gebäude

PETITUM / BESCHLUSS:

Der Stadtentwicklungsausschuss wird gebeten, das Ergebnis der öffentlichen Auslegung des Bebauungsplanentwurfs Barmbek-Nord 61 zur Kenntnis zu nehmen und der Bezirksversammlung die Zustimmung zur Feststellung des Bebauungsplanentwurfs Barmbek-Nord 61 zu empfehlen.