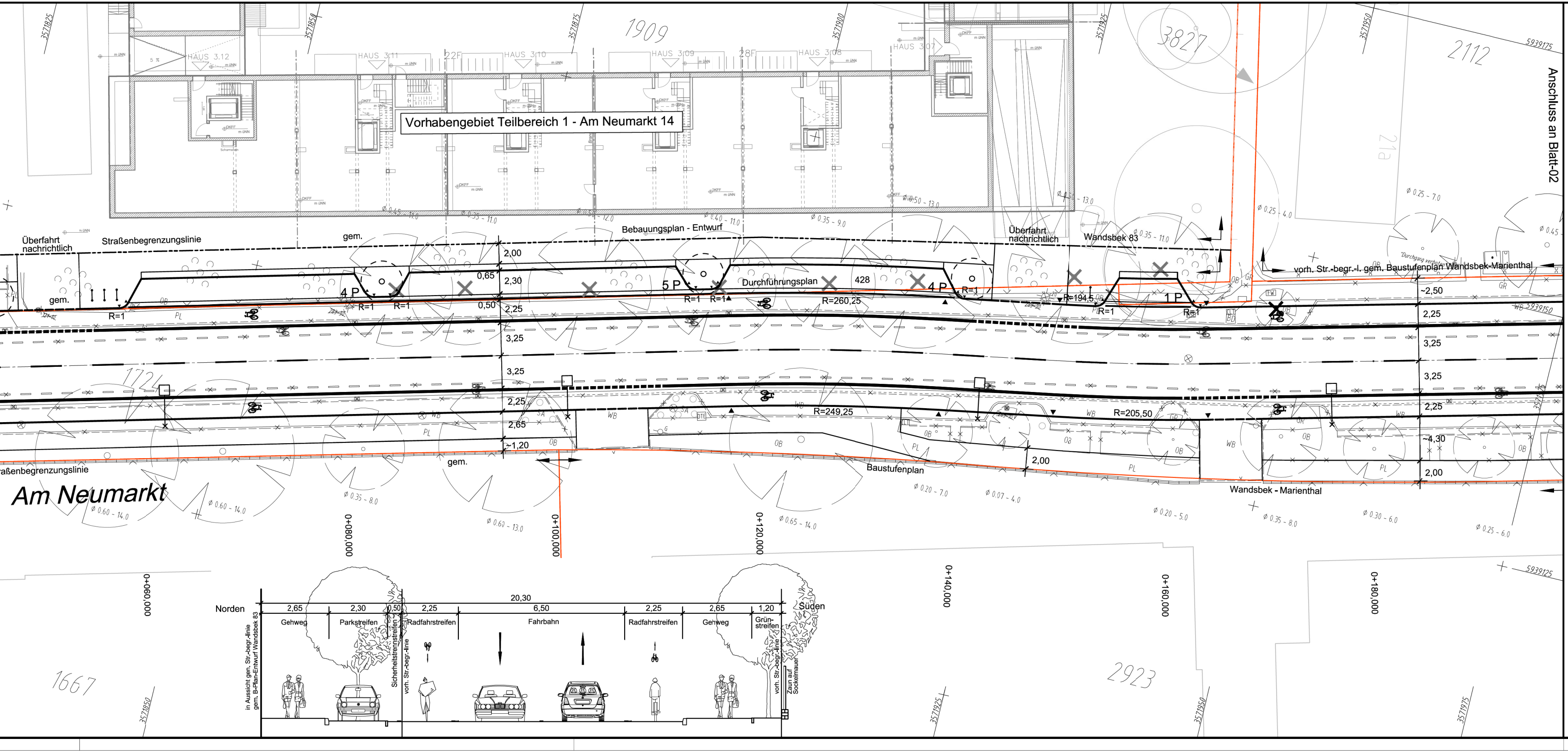
Anschluss an Blatt-02
Vorhabengebiet Teilbereich 1 - Am Neumarkt 14
1909
3827
2112
21a
1724
2923
1667
Überfahrt nachrichtlich
Straßenbegrenzungslinie
gem.
Bebauungsplan - Entwurf
Durchführungsplan
428
Wandsbek 83
vorh. Str.-begr.-l. gem. Baustufenplan Wandsbek-Marienthal
4 P
5 P
4 P
1 P
R=1
R=260,25
R=194,5
R=249,25
R=205,50
2,00
0,65
2,30
0,50
2,25
3,25
3,25
2,25
2,65
~1,20
~2,50
2,25
3,25
3,25
2,25
~4,30
2,00
2,00
Baustufenplan
Wandsbek - Marienthal
Straßenbegrenzungslinie
Am Neumarkt
0+060,000
0+080,000
0+100,000
0+120,000
0+140,000
0+160,000
0+180,000
Norden
Süden
20,30
2,65
2,30
0,50
2,25
6,50
2,25
2,65
1,20
Gehweg
Parkstreifen
Sicherheitstrennstreifen
Radfahrstreifen
Fahrbahn
Radfahrstreifen
Gehweg
Grünstreifen
in Aussicht gen. Str.-begr.-linie gem. B-Plan-Entwurf Wandsbek 83
vorh. Str.-begr.-linie
vorh. Str.-begr.-linie
Zaun auf Sockelmauer

Regelskizze getrennte ungesicherte Querung nach ReStra

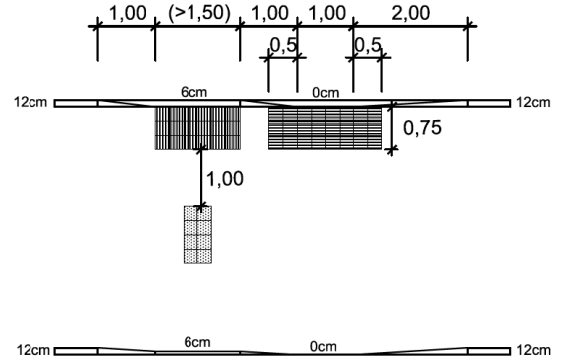
1,00
(>1,50)
1,00
1,00
2,00
0,5
0,5
12cm
6cm
0cm
12cm
0,75
1,00
12cm
6cm
0cm
12cm

Regelskizze gesicherte Querungsstelle mit Lichtsignalanlage

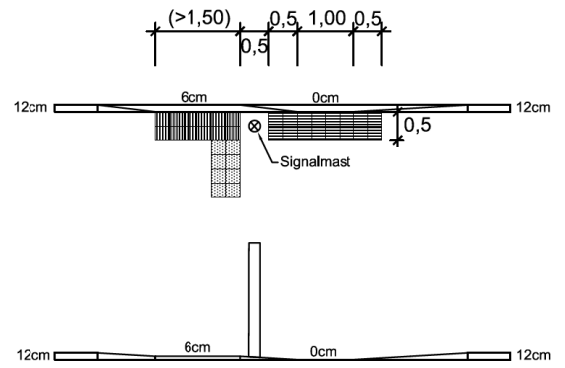
(>1,50)
0,5
0,5
1,00
0,5
12cm
6cm
0cm
12cm
0,5
Signalmast
12cm
6cm
0cm
12cm

Maßstab 1 : 250

0 5 10 15 20 25 m

VERMESSUNGSGRUNDLAGE			
VERMESSER	Landesbetrieb Geoinformation und Vermessung Neuenfelder Straße 19 21109 Hamburg	STAND VOM	März/April 2020
		HÖHENSYSTEM	DHHN2016 (HS170)
		LAGESYSTEM	ETRS89-GK (LS 320)

EINGEFÜGTE PLANUNTERLAGEN		
PLANINHALT	QUELLE / FACHPLANER	STAND VOM
Vermessung mit DSGK	Landesbetrieb Geoinformation und Vermessung	März/April 2020
Hochbaumaßnahme	coido architects GmbH	22.06.2020

FREIE UND HANSESTADT HAMBURG
Landesbetrieb Geoinformation und Vermessung
Kommunale Vermessung
- V1 -
Neuenfelder Straße 19, 21109 Hamburg
www.geoinfo.hamburg.de
Telefon: 040 428 265640

Auftragsnummer: LGV V1-2020392526	gemessen: Weiß/Hoffmann/Lehmitz März 2020
Auftragsname: Am Neumarkt	CAD bearbeitet: Adler März/April 2020
Bestands- / Höhenplan Blatt 01 Maßstab 1:250	
Bezugssystem ETRS 89 - Abb. Gauß-Krüger (LS320) Höhensystem DHHN 2016 (HS 170)	
Link zum DOWNLOAD Normierungskatalog: http://mediendaten-lgv.de/md/lgv/startseite/Normierungskatalog.zip	

Bilanzen

Bäume	Baumbestand	Baumfällungen	Neupflanzungen	Bilanz
Anzahl [Stck.]	~ 58	11	32	+21

Parkstände	vorhandene Parkstände baulich hergestellt	vorhandene Parkstände am Fahrbahnrand	Planung	Bilanz
Anzahl [Stck.]	94	67	76	- 85

Fahrradabstellplätze	Bestand	Planung	Bilanz
Anzahl [Stck.]	0	88	+ 88

Legende

───	vorhandene Straßenbegrenzungslinie
─ ‑ ─ ‑	in Aussicht gen. Straßenbegrenzungslinie
━━━	gepl. Hochbord
━ ━ ━	gepl. Hochbord abgesenkt
═══	gepl. Bussonderbord
───	gepl. Tiefbord
⊷	gepl. Fahrradbügel
⊡	Noppenpflaster
▥	Rippenpflaster Längsrichtung
▤	Rippenpflaster Querrichtung
☼	vorh. öffentliche Beleuchtung
⊗	vorh. Baum / -wird gefällt
○	gepl. Baum
⊗	Baumfällungen auf dem Flurstück 1909 im Zusammenhang mit der Hochbaumaßnahme zum Vorhabengebiet Am Neumarkt 14 (B-Planentwurf Wandsbek 83)

gepl. öffentliche Beleuchtung

⊗──□	Auslegermast 11,8 m
×──□	Auslegermast 9,5 m

-01
-02
-03
-04
Am Neumarkt

Schlussverschickung

MASUCH + OLBRISCH
Ingenieurgesellschaft für das Bauwesen mbH

Gewerbering 2
22113 Oststeinbek b. Hamburg
Telefon 040 / 713004-(0)
Telefax 040 / 713004-10
Internet www.moingenieure.de
eMail mo@moingenieure.de

	Bearbeitet	Gezeichnet	Geprüft	Verfasst
Datum	08.02.2021	08.02.2021	*08.02.2021*	[redacted]
Name	[redacted]	[redacted]	[redacted]	

Index	Änderungen und Ergänzungen	Bearbeitet (Name)	Leit- / Kurzzeichen und Unterschrift	Datum

Bedarfsträger:

Freie und Hansestadt Hamburg
Bezirksamt Wandsbek
Dezernat Wirtschaft, Bauen und Umwelt
Fachamt Management des öffentlichen Raumes

Realisierungsträger:

Freie und Hansestadt Hamburg
Bezirksamt Wandsbek
Dezernat Wirtschaft, Bauen und Umwelt
Fachamt Management des öffentlichen Raumes

Baumaßnahme:
Bezirkliche Radverkehrsmaßnahme
PN 19-018

Teilbaumaßnahme:
Am Neumarkt
Efftingestraße bis Luetkensallee

- VORENTWURF -

Planinhalt:
Verkehrstechnischer Lageplan
Schlussverschickung, Blatt-01

Zeichnung Nr: 19-018-04-01

Maßstab: 1 : 250

Datum: *15.02.2021*
Bearbeitet: [redacted]
Unterschrift, Sachbearbeiter

Datum: *17.02.2021*
Fachtechnisch geprüft: [redacted]
Unterschrift, Abschnittsleiter

Datum: *18.02.2021*
Aufgestellt: [redacted]
Unterschrift, Abteilungsleiter

Datum:
Geprüft:
Unterschrift, Technische Aufsicht

Datum:
Freigegeben:
Unterschrift, Fachamtsleiter

Plangröße: 1544 x 297 mm   M:\@MOIA20-049 Radverkehr Am Neumarkt\CAD\SV\MOA20049_Datum_SV_VA_LP-sw.dwg\01_250\22.02.2021\11:42\

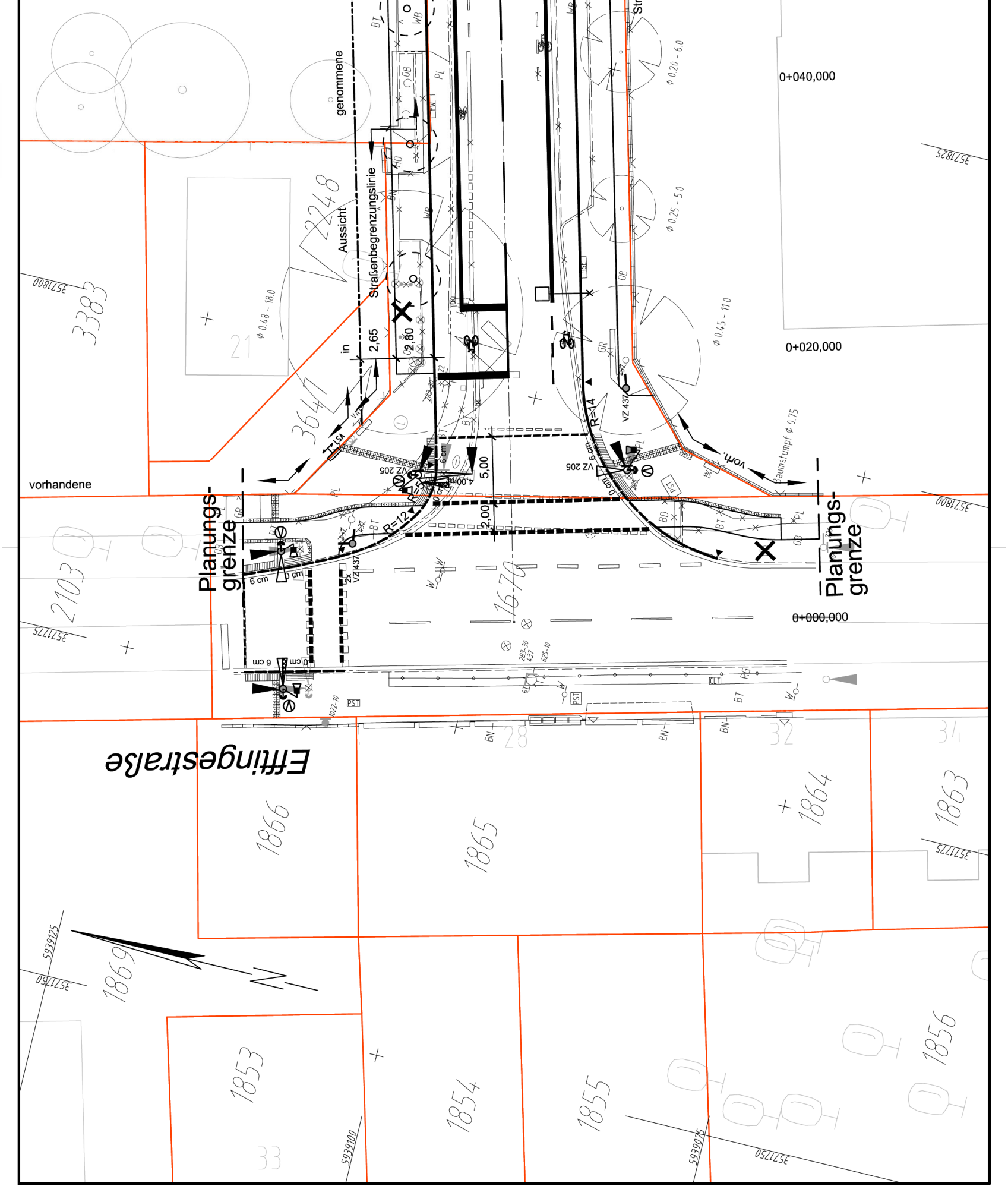
genommene
Aussicht
Straßenbegrenzungslinie
vorhandene
Planungs-grenze
Planungs-grenze
Effingestraße
0+040,000
0+020,000
0+000,000
in
2,65
2,80
5,00
2,00
4,00m
R=14
R=12
R=5
6 cm
0 cm
VZ 205
VZ 437
LSA
vorh.
Baumstumpf ⌀ 0,75
⌀ 0,20 - 6,0
⌀ 0,25 - 5,0
⌀ 0,45 - 11,0
⌀ 0,48 - 18,0
2248
3383
3641
2103
1670
1866
1865
1864
1863
1869
1853
1854
1855
1856
21
28
32
34
33
3571825
3571800
3571775
3571750
5939125
5939100
5939075
PST
BT
PL
OB
GR
BN
BD
WB
RG