

Hamburger Hochbahn AG · Postfach 10 27 20 · 20019 Hamburg

Hamburger Hochbahn AG  
Steinstraße 20  
20095 Hamburg

Behörde für Verkehr und Mobilitätswende  
Rechtsamt – Verkehrsgewerbeaufsicht  
Omnibus- und U-Bahn-Verkehr  
Postfach 112109  
20421 Hamburg

[www.hochbahn.de](http://www.hochbahn.de)

Sie erreichen uns mit der  
U1 (Steinstraße)  
U3 (Mönckebergstraße)  
und verschiedenen Buslinien  
(Gerhart-Hauptmann-Platz)

Datum 10.03.2021

## **Antrag auf Genehmigung der Änderung des Linienwegs eines Verkehrs nach §42 PBefG (Linienverkehr)**

Sehr geehrte Damen und Herren,

für die Linie **118** stellen wir den o. g. Antrag.

- Zeitraum* Der Antrag wird für folgenden Zeitraum gestellt: ab 28.03.2021 bis 23.08.2023
- Strecke* Die Linie verkehrt auf der Strecke von U Fuhlsbüttel bis U Wandsbek Gartenstadt.
- Tarif* Auf der Linie gilt der Gemeinschaftstarif des Hamburger Verkehrsverbundes (HVV).
- Linienlänge* Die Linienlänge beträgt 17,2 km.
- Fahrtenzahl* Die Anzahl der Fahrtenpaare beträgt 110 (Montag - Freitag).
- Fahrzeuge* Auf der Linie werden Midibusse(10m), Standardbusse (12m), Gelenkbusse (19m), Großraumgelenkbusse (21m), Doppelgelenkbusse (25m) eingesetzt.

Begründung/Hinweise: Zum 28.03.2021 sollen Fahrten ab der Haltestelle „U Fuhlsbüttel“ über die Straßen Kleekamp - Lupinenkamp - Hummelsbütteler Kirchenweg und zurück über Hummelsbütteler Kirchenweg - Bergkoppelweg – Kleekamp – Lupinenkamp – Hummelsbütteler Landstraße – Bergkoppelweg geführt werden. Die Voraussetzungen des §13 Abs. 1 und 2 PBefG sind bis zum 26.11.2029 gegeben.

Wir bitten hiermit um die Zustimmung der geänderten Linienführung der Linie 118 ab dem 28.03.2021.

Mit freundlichen Grüßen  
Hamburger Hochbahn AG – Ressort Unternehmenssteuerung  
Sachgebiet Angebotsplanung (SE11)

**Anlagen**










- Fahrplan
- Linienführung
- Linienskizze
- sonstiges: *Die Zustimmungserklärung des HVV wird direkt zugestellt.*

Haltestellen mit Anschlusslinien		montags - freitags																									
<b>Fuhlsbüttel</b>	ab				5.04	5.24	5.44	5.57		6.17						6.37				6.57			7.16				
Preetzer Straße					5.06	5.26	5.46	5.59		6.19						6.39				6.59			7.18				
Ratsmühlendamm					5.08	5.28	5.48	6.02		6.22						6.42				7.02			7.21				
Röntgenstraße					5.10	5.30	5.50	6.04		6.24						6.44				7.04			7.23				
Suhrenkamp					5.11	5.31	5.51	6.05		6.25						6.45				7.05			7.25				
Sengelmannstraße (Mitte)					5.12	5.32	5.52	6.07		6.27						6.47				7.07			7.27				
Knappe Böge					5.13	5.33	5.53	6.08		6.28						6.48				7.08			7.28				
Hindenburgstraße					5.15	5.35	5.55	6.10		6.30						6.50				7.10			7.30				
<b>Alsterdorf</b>					5.16	5.36	5.56	6.11		6.31						6.51				7.11			7.31				
Sydneystraße					5.18	5.38	5.58	6.13		6.33						6.53				7.13			7.33				
New-York-Ring					5.19	5.39	5.59	6.14		6.34						6.54				7.14			7.34				
Überseering (West)					5.20	5.40	6.00	6.15		6.35						6.55				7.15			7.35				
Dakarweg					5.21	5.41	6.01	6.17		6.37						6.57				7.17			7.37				
<b>Sengelmannstraße</b>							5.50	6.05		6.25					6.45				7.05			7.25	7.45				
Manilabrücke							5.51	6.06		6.26					6.46				7.06			7.26	7.46				
Kapstadttring				5.22	5.42	5.52	6.02	6.08	6.18	6.28	6.38				6.58				7.18			7.28	7.38	7.48			
<b>Rübenkamp</b>	0.27	4.46	5.04	5.24	5.44	5.54	6.04	6.10	6.20	6.30	6.40	6.50	7.00	7.10	7.15	7.20	7.25	7.30	7.40	7.50							
Hebebrandstraße	0.29	4.48	5.06	5.26	5.46	5.56	6.06	6.12	6.22	6.32	6.42	6.52	7.02	7.12	7.17	7.22	7.27	7.32	7.42	7.52							
Eichenlohweg	0.30	4.49	5.07	5.27	5.47	5.57	6.07	6.14	6.24	6.34	6.44	6.54	7.04	7.14	7.19	7.24	7.29	7.34	7.44	7.54							
Gründensstraße (West)	0.31	4.50	5.08	5.28	5.48	5.58	6.08	6.15	6.25	6.35	6.45	6.55	7.05	7.15	7.20	7.25	7.30	7.35	7.45	7.55							
Fritz-Flinte-Ring	0.32	4.51	5.09	5.29	5.49	5.59	6.09	6.16	6.26	6.36	6.46	6.56	7.06	7.16	7.21	7.26	7.31	7.36	7.46	7.56							
Alfred-Mahlau-Weg	0.33	4.52	5.10	5.30	5.50	6.00	6.10	6.17	6.27	6.37	6.47	6.57	7.07	7.17	7.22	7.27	7.32	7.37	7.47	7.57							
Einkaufszentrum Steilshoop	0.34	4.53	5.11	5.31	5.51	6.01	6.11	6.18	6.28	6.38	6.48	6.58	7.08	7.18	7.23	7.28	7.33	7.38	7.48	7.58							
Erich-Ziegel-Ring	0.35	4.54	5.12	5.32	5.52	6.02	6.12	6.19	6.29	6.39	6.49	6.59	7.09	7.19	7.24	7.29	7.34	7.39	7.49	7.59							
Borcherting	0.36	4.55	5.13	5.33	5.53	6.03	6.13	6.20	6.30	6.40	6.50	7.00	7.10	7.20	7.25	7.30	7.35	7.40	7.50	8.00							
Leeschenblick	0.37	4.56	5.14	5.34	5.54	6.04	6.14	6.21	6.31	6.41	6.51	7.01	7.11	7.21	7.26	7.31	7.36	7.41	7.51	8.01							
Hallenbad Bramfeld	0.38	4.57	5.15	5.35	5.55	6.05	6.15	6.22	6.32	6.42	6.52	7.02	7.12	7.22	7.27	7.32	7.37	7.42	7.52	8.02							
Fabritiusstraße	0.39	4.58	5.16	5.36	5.56	6.06	6.16	6.23	6.33	6.43	6.53	7.03	7.13	7.23	7.28	7.33	7.38	7.43	7.53	8.03							
Steilshooper Allee	0.40	4.59	5.17	5.37	5.57	6.07	6.17	6.25	6.35	6.45	6.55	7.05	7.15	7.25	7.30	7.35	7.40	7.45	7.55	8.05							
Herthastraße	0.41	5.00	5.19	5.39	5.59	6.09	6.19	6.27	6.37	6.47	6.57	7.07	7.17	7.27	7.32	7.37	7.42	7.47	7.57	8.07							
Bramfelder Dorfplatz (Heukoppel)	an																										
Bramfelder Dorfplatz (Heukoppel)	ab	4.41	5.01	5.20	5.40	5.50	6.00	6.10	6.20	6.28	6.38	6.48	6.58	7.08	7.18	7.29	7.34	7.38	7.44	7.49	7.59	8.09					
Heukoppel		4.42	5.02	5.21	5.41	5.51	6.01	6.11	6.21	6.29	6.39	6.49	6.59	7.09	7.19	7.30	7.35	7.39	7.45	7.50	8.00	8.10					
Ellerreihe (Mitte)		4.43	5.03	5.22	5.42	5.52	6.02	6.12	6.22	6.30	6.40	6.50	7.00	7.10	7.20	7.31	7.36	7.40	7.46	7.51	8.01	8.11					
Ellerreihe		4.44	5.04	5.23	5.43	5.53	6.03	6.13	6.23	6.31	6.41	6.51	7.01	7.11	7.21	7.32	7.37	7.41	7.47	7.52	8.02	8.12					
Karl-Müller-Ring		4.45	5.05	5.24	5.44	5.54	6.04	6.14	6.24	6.32	6.42	<b>A</b> 6.52	<b>A</b> 7.02	<b>A</b> 7.12	<b>A</b> 7.22	<b>A</b> 7.33	7.38	7.42	7.48	7.53	8.03	8.13					
Hegholt		4.46	5.06	5.25	5.45	5.55	6.05	6.15	6.25	6.34	6.44	6.49	6.54	<b>A</b> 7.04	<b>A</b> 7.14	<b>A</b> 7.24	7.30	7.35	7.40	7.44	7.50	7.55	8.05	8.15			
Carl-Bremer-Ring		4.47	5.07	5.26	5.46	5.56	6.06	6.16	6.26	6.35	6.45	6.50	6.55	7.00	7.05	7.11	7.15	7.21	7.25	7.31	7.36	7.41	7.45	7.51	7.56	8.06	8.16
Turnierstieg		4.48	5.08	5.28	5.48	5.58	6.08	6.18	6.28	6.37	6.47	6.52	6.57	7.02	7.07	7.13	7.17	7.23	7.27	7.33	7.38	7.43	7.47	7.53	7.58	8.08	8.18
Barmwisch		4.49	5.09	5.29	5.49	5.59	6.09	6.19	6.29	6.38	6.48	6.53	6.58	7.03	7.08	7.14	7.18	7.24	7.28	7.34	7.39	7.44	7.48	7.54	7.59	8.09	8.19
Bullenkoppel		4.50	5.10	5.30	5.50	6.00	6.10	6.20	6.30	6.39	6.49	6.54	6.59	7.04	7.09	7.15	7.19	7.25	7.29	7.35	7.40	7.45	7.49	7.55	8.00	8.10	8.20
Voßkullen		4.51	5.11	5.31	5.51	6.01	6.11	6.21	6.31	6.41	6.51	6.56	7.01	7.06	7.11	7.16	7.21	7.26	7.31	7.36	7.41	7.46	7.51	7.56	8.01	8.11	8.21
Rauschener Ring		4.52	5.12	5.32	5.52	6.02	6.12	6.22	6.32	6.42	6.52	6.57	7.02	7.07	7.12	7.17	7.22	7.27	7.32	7.37	7.42	7.47	7.52	7.57	8.02	8.12	8.22
<b>Wandsbek-Gartenstadt</b>	an	4.55	5.15	5.35	5.55	6.05	6.15	6.25	6.35	6.45	6.55	7.00	7.05	7.10	7.15	7.20	7.25	7.30	7.35	7.40	7.45	7.50	7.55	8.00	8.05	8.15	8.25

A entfallen in den Sommerferien in Hamburg





Haltestellen mit Anschlusslinien		sonnabends																					
 Fuhlsbüttel 	ab	11.37	14.57	15.18	17.18	17.38	18.00	18.20	19.40	20.05	20.25	20.45											
Preetzer Straße		11.39	14.59	15.20	17.20	17.40	18.02	18.22	19.42	20.07	20.27	20.47											
Ratsmühlendamm		11.42	15.02	15.23	17.23	17.43	18.05	18.25	19.45	20.10	20.30	20.50											
Röntgenstraße		11.44	15.04	15.25	17.25	17.45	18.07	18.27	19.47	20.12	20.32	20.52											
Suhrenkamp		11.45	15.05	15.26	17.26	17.46	18.08	18.28	19.48	20.13	20.33	20.53											
Sengelmanstraße (Mitte)		11.47	15.07	15.28	17.28	17.48	18.09	18.29	19.49	20.14	20.34	20.54											
Knappe Böge		11.48	15.08	15.29	17.29	17.49	18.10	18.30	19.50	20.15	20.35	20.55											
Hindenburgstraße		11.49	15.09	15.30	17.30	17.50	18.11	18.31	19.51	20.16	20.36	20.56											
 Alsterdorf		11.50	15.10	15.31	17.31	17.51	18.12	18.32	19.52	20.17	20.37	20.57											
Sydneystraße		11.52	15.12	15.33	17.33	17.53	18.14	18.34	19.54	20.18	20.38	20.58											
New-York-Ring		11.53	15.13	15.34	17.34	17.54	18.15	18.35	19.55	20.19	20.39	20.59											
Übersseering (West)		11.54	15.14	15.35	17.35	17.55	18.16	18.36	19.56	20.20	20.40	21.00											
Dakarweg		11.56	15.16	15.37	17.37	17.57	18.18	18.38	19.58	20.22	20.42	21.02											
 Sengelmanstraße 																							
Manilabrücke																							
Kapstadtring		11.57	alle		alle																		
 Rübenkamp 		11.59	20 Min	15.17	15.38	20 Min	17.38	17.58	18.19	18.39	19.59	20.23	20.43	21.03									
Hebebrandstraße		12.01		15.19	15.40		17.40	18.00	18.21	18.41	20.01	20.25	20.45	21.05	21.25	21.45	22.07	23.07	23.47				
Eichenlohweg		12.03		15.21	15.42		17.42	18.02	18.23	18.43	20.03	20.27	20.47	21.07	21.27	21.47	22.09	23.09	23.49				
Gründgensstraße (West)		12.04		15.23	15.43		17.43	18.03	18.25	18.45	20.05	20.28	20.48	21.08	21.28	21.48	22.10	23.10	23.50				
Fritz-Flinte-Ring		12.05		15.24	15.44		17.44	18.04	18.26	18.46	20.06	20.29	20.49	21.09	21.29	21.49	22.11	23.11	23.51				
Alfred-Mahlau-Weg		12.06		15.25	15.45		17.45	18.05	18.27	18.47	20.07	20.30	20.50	21.10	21.30	21.50	22.12	23.12	23.52				
Einkaufszentrum Steilshoop		12.07		15.26	15.46		17.46	18.06	18.28	18.48	alle	20.08	20.31	20.51	21.11	21.31	21.51	22.13	23.13	23.53			
Erich-Ziegel-Ring		12.07		15.27	15.47		17.47	18.07	18.29	18.49	20	20.09	20.32	20.52	21.12	21.32	21.52	22.14	23.14	23.54			
Borcherring		12.09		15.29	15.49		17.49	18.09	18.31	18.51	Min	20.11	20.33	20.53	21.13	21.33	21.53	22.15	23.15	23.55			
Leeschblick		12.10		15.30	15.50		17.50	18.10	18.32	18.52		20.12	20.34	20.54	21.14	21.34	21.54	22.16	23.16	23.56			
Hallenbad Bramfeld		12.11		15.31	15.52		17.52	18.12	18.33	18.53		20.13	20.35	20.55	21.15	21.35	21.55	22.17	23.17	23.57			
Fabriciusstraße		12.12		15.32	15.53		17.53	18.13	18.34	18.54		20.14	20.36	20.56	21.16	21.36	21.56	22.18	23.18	23.58			
Steilshooper Allee		12.13		15.33	15.54		17.54	18.14	18.35	18.55		20.15	20.37	20.57	21.17	21.37	21.57	22.19	23.19	23.59			
Herthastraße		12.15		15.35	15.56		17.56	18.16	18.37	18.57		20.17	20.39	20.59	21.19	21.39	21.59	22.20	23.20	0.00			
Bramfelder Dorfplatz (Heukoppel)	an	12.17		15.37	15.57		17.57	18.17	18.38	18.58		20.18	20.40	21.00	21.20	21.40	22.00	22.21	alle	23.21	0.01		
Bramfelder Dorfplatz (Heukoppel)	ab	12.18																	alle				
Heukoppel		12.20		15.38	15.48	15.58	17.58	18.08	18.18	18.29	18.39	18.49	18.59	20.19	20.41	21.01	21.21	21.41	22.01	22.22	23.22	0.02	
Ellerreihe (Mitte)		12.21		15.40	15.50	16.00	18.00	18.10	18.20	18.31	18.41	18.51	19.01	20.21	20.42	21.02	21.22	21.42	22.02	22.23	23.23	0.03	
Ellerreihe		12.21		15.41	15.51	16.01	18.01	18.11	18.21	18.32	18.42	18.52	19.02	20.22	20.43	21.03	21.23	21.43	22.03	22.24	23.24	0.04	
Karl-Müller-Ring		12.22		15.42	15.52	16.02	18.02	18.12	18.22	18.33	18.43	18.53	19.03	20.23	20.44	21.04	21.24	21.44	22.04	22.25	23.25	0.05	
Hegholt		12.23		15.43	15.53	16.03	18.03	18.13	18.23	18.34	18.44	18.54	19.04	20.24	20.45	21.05	21.25	21.45	22.05	22.26	23.26	0.06	
Carl-Bremer-Ring		12.25		15.45	15.55	16.05	18.05	18.15	18.25	18.36	18.46	18.56	19.06	20.26	20.46	21.06	21.26	21.46	22.06	22.27	23.27	0.07	
Turnierstieg		12.26	alle	15.46	15.56	16.06	alle	18.06	18.16	18.26	18.37	18.47	18.57	19.07	20.27	20.47	21.07	21.27	21.47	22.07	22.28	23.28	0.08
Barmwisch		12.28	10 Min	15.48	15.58	16.08	10	18.08	18.17	18.28	18.38	18.48	18.58	19.08	20.28	20.48	21.08	21.28	21.48	22.08	22.29	23.29	0.09
Bullenkoppel		12.29	Min	15.49	15.59	16.09	Min	18.09	18.19	18.29	18.39	18.49	18.59	19.09	20.29	20.49	21.09	21.29	21.49	22.09	22.30	23.30	0.10
Völkulen		12.30		15.50	16.00	16.10		18.10	18.20	18.30	18.40	18.50	19.00	19.10	20.30	20.50	21.10	21.30	21.50	22.10	22.31	23.31	0.11
Rauschener Ring		12.31		15.51	16.01	16.11		18.11	18.21	18.31	18.41	18.51	19.01	19.11	20.31	20.51	21.11	21.31	21.51	22.11	22.32	23.32	0.12
 Wandsbek-Gartenstadt 	an	12.32		15.52	16.02	16.12		18.12	18.22	18.32	18.42	18.52	19.02	19.12	20.32	20.52	21.12	21.32	21.52	22.12	22.33	23.33	0.13
		12.35		15.55	16.05	16.15		18.15	18.25	18.35	18.45	18.55	19.05	19.15	20.35	20.55	21.15	21.35	21.55	22.15	22.35	23.35	0.15







Haltestellen mit Anschlusslinien		sonntags	
U Fuhlsbüttel 	ab		
Preetzer Straße			
Ratsmühlendamm			
Röntgenstraße			
Suhrenkamp			
Sengelmannstraße (Mitte)			
Knappe Böge			
Hindenburgstraße			
U Alsterdorf			
Sydneystraße			
New-York-Ring			
Überseering (West)			
Dakarweg			
U Sengelmannstraße 			
Manilabrücke			
Kapstadttring			
S Rübenkamp 		23.47	
Hebebrandstraße		23.49	
Eichenlohweg		23.50	
Gründgensstraße (West)		23.51	
Fritz-Flinte-Ring		23.52	
Alfred-Mahlau-Weg		23.53	
Einkaufszentrum Steilshoop		23.54	
Erich-Ziegel-Ring		23.55	
Borcherting		23.56	
Leeschenblick		23.57	
Hallenbad Bramfeld		23.58	
Fabricsiusstraße		23.59	
Steilshooper Allee		0.00	
Herthastraße		0.01	
Bramfelder Dorfplatz (Heukoppel)	an		
Bramfelder Dorfplatz (Heukoppel)	ab	0.02	
Heukoppel		0.03	
Ellerreihe (Mitte)		0.04	
Ellerreihe		0.05	
Karl-Müller-Ring		0.06	
Hegholt		0.07	
Carl-Bremer-Ring		0.08	
Turnierstieg		0.09	
Barmwisch		0.10	
Bullenkoppel		0.11	
Voßkullen		0.12	
Rauschener Ring		0.13	
U Wandsbek-Gartenstadt 	an	0.15	









Table with columns for Haltestellen mit Anschlusslinien, montags - freitags, and 24 columns of departure times. Includes stations like Wandsbek-Gartenstadt, Tilsiter Straße, Bramfelder Dorfplatz, and Fuhlsbüttel.

─ nur zum Ausstieg



Haltestellen mit Anschlusslinien		montags - freitags							sonnabends																
Wandsbek-Gartenstadt	ab	22.07	22.27	22.47	23.07	23.47	0.27	5.07	5.47	6.27	7.07	7.27	7.47	8.47	9.07	9.27	9.37	14.47	14.57	15.07	17.47	17.57	18.07		
Tilsiter Straße (Mitte)		22.09	22.29	22.49	23.09	23.49	0.29	5.08	5.48	6.28	7.09	7.29	7.49	8.49	9.09	9.29	9.39	14.49	14.59	15.09	17.49	17.59	18.09		
Angerburger Straße		22.10	22.30	22.50	23.10	23.50	0.30	5.09	5.49	6.29	7.10	7.30	7.50	8.50	9.10	9.30	9.40	14.50	15.00	15.10	17.50	18.00	18.10		
Vofkülen		22.11	22.31	22.51	23.11	23.51	0.31	5.10	5.50	6.30	7.11	7.31	7.51	8.51	9.11	9.31	9.41	14.51	15.01	15.11	17.51	18.01	18.11		
Bullenkoppel		22.12	22.32	22.52	23.12	23.52	0.32	5.11	5.51	6.31	7.13	7.33	7.53	8.53	9.13	9.33	9.43	14.53	15.03	15.13	17.53	18.03	18.13		
Barmwisch		22.13	22.33	22.53	23.13	23.53	0.33	5.12	5.52	6.32	7.14	7.34	7.54	8.54	9.14	9.34	9.44	alle	14.54	15.04	15.14	alle	17.54	18.04	18.14
Turnierstieg		22.14	22.34	22.54	23.14	23.54	0.34	5.13	5.53	6.33	7.15	7.35	7.55	8.55	9.15	9.35	9.45	10	14.55	15.05	15.15	10	17.55	18.05	18.15
Carl-Bremer-Ring		22.15	22.35	22.55	23.15	23.55	0.35	5.14	5.54	6.34	7.16	7.36	7.56	8.56	9.16	9.36	9.46	Min	14.56	15.06	15.16	Min	17.56	18.06	18.16
Hegholt		22.16	22.36	22.56	23.16	23.56	0.36	5.15	5.55	6.35	7.17	7.37	7.57	8.57	9.17	9.37	9.47	14.57	15.07	15.17	17.57	18.07	18.17		
Karl-Müller-Ring		22.17	22.37	22.57	23.17	23.57	0.37	5.16	5.56	6.36	7.18	7.38	7.58	8.58	9.18	9.38	9.48	14.58	15.08	15.18	17.58	18.08	18.18		
Ellernreihe		22.18	22.38	22.58	23.18	23.58	0.38	5.17	5.57	6.37	7.19	7.39	7.59	8.59	9.19	9.39	9.49	14.59	15.09	15.19	17.59	18.09	18.19		
Ellernreihe (Mitte)		22.19	22.39	22.59	23.19	23.59	0.39	5.18	5.58	6.38	7.20	7.40	8.00	9.00	9.21	9.41	9.51	15.01	15.11	15.21	18.01	18.11	18.21		
Heukoppel		22.20	22.40	23.00	23.20	0.00	0.40	5.19	5.59	6.39	7.21	7.41	8.01	9.01	9.22	9.42	9.52	15.02	15.12	15.22	18.02	18.12	18.22		
Bramfelder Dorfplatz (Heukoppel)	an	23.01					0.41									9.54	20	15.04	15.14	20	18.04	18.14			
Bramfelder Dorfplatz (Heukoppel)	ab	22.21	22.41		23.21	0.01		5.21	6.01	6.41	7.23	7.43	8.03	9.03	9.24	9.44		15.04		15.24		18.04		18.24	
Herthastraße		22.22	22.42		23.22	0.02		5.22	6.02	6.42	7.24	7.44	8.04	9.04	9.26	9.46		15.06		15.26		18.06		18.26	
Steilshooper Allee		22.23	22.43		23.23	0.03		5.23	6.03	6.43	7.25	7.45	8.05	9.05	9.27	9.47		15.07		15.27		18.07		18.27	
Fabriciusstraße		22.24	22.44		23.24	0.04		5.24	6.04	6.44	7.26	7.46	8.06	9.06	9.28	9.48		15.08		15.28		18.08		18.28	
Hallenbad Bramfeld		22.24	22.44		23.24	0.04		5.24	6.04	6.44	7.26	7.46	8.06	9.06	9.29	9.49		15.09		15.29		18.09		18.28	
Leeschenblick		22.25	22.45		23.25	0.05		5.25	6.05	6.45	7.27	7.47	8.07	9.07	9.30	9.50		15.10		15.30		18.10		18.29	
Borcherting		22.26	22.46		23.26	0.06		5.26	6.06	6.46	7.28	7.48	8.08	alle	9.08	9.31	9.51	15.11		15.31		18.11		18.30	
Gründgensstraße (Ost)		22.27	22.47		23.27	0.07		5.27	6.07	6.47	7.29	7.49	8.09	20	9.09	9.32	9.52	15.12		15.32		18.12		18.31	
Erich-Ziegel-Ring		22.28	22.48		23.28	0.08		5.28	6.08	6.48	7.30	7.50	8.10	Min	9.10	9.33	9.53	15.13		15.33		18.13		18.32	
Einkaufszentrum Steilshoop		22.29	22.49		23.29	0.09		5.29	6.09	6.49	7.32	7.52	8.12		9.12	9.35	9.55	15.15		15.35		18.15		18.34	
Alfred-Mahlau-Weg		22.30	22.50		23.30	0.10		5.30	6.10	6.50	7.33	7.53	8.13		9.13	9.36	9.56	15.16		15.36		18.16		18.35	
Fritz-Flinte-Ring		22.31	22.51		23.31	0.11		5.31	6.11	6.51	7.34	7.54	8.14		9.14	9.37	9.57	15.17		15.37		18.17		18.36	
Gründgensstraße (West)		22.32	22.52		23.32	0.12		5.32	6.12	6.52	7.35	7.55	8.15		9.15	9.38	9.58	15.18		15.38		18.18		18.37	
Eichenlohweg		22.33	22.53		23.33	0.13		5.33	6.13	6.53	7.36	7.56	8.16		9.16	9.39	9.59	15.19		15.39		18.19		18.38	
Hebelbrandstraße		22.34	22.54		23.34	0.14		5.34	6.14	6.54	7.37	7.57	8.17		9.17	9.41	10.01	alle	15.21	15.41	alle	18.21		18.40	
Rübenkamp		22.35	22.55		23.35	0.15	5.07	5.36	6.16	6.56	7.39	7.59	8.19	9.19	9.43	10.03	20	15.23	15.42	20	18.22		18.42		
Kapstadtring							5.09	5.38	6.18	6.58	7.41	8.21	9.21	9.45	10.05		Min	15.25	15.44	Min	18.24		18.44		
Dakarweg							5.10	5.39	6.19	6.59	7.42	8.22	9.22	9.46	10.06		15.26		15.45		18.25		18.45		
Überseering (West)							5.11	5.40	6.20	7.00	7.43	8.23	9.23	9.47	10.07		15.27		15.46		18.26		18.46		
New-York-Ring							5.12	5.41	6.21	7.01	7.44	8.24	9.24	9.48	10.08		15.28		15.47		18.27		18.47		
Sydneysstraße							5.13	5.42	6.22	7.02	7.45	8.25	9.25	9.49	10.09		15.29		15.48		18.28		18.48		
Alsterdorf							5.15	5.44	6.24	7.04	7.47	8.27	9.27	9.51	10.11		15.31		15.50		18.30		18.50		
Knappe Böge							5.17	5.46	6.26	7.06	7.49	8.29	9.29	9.53	10.13		15.33		15.52		18.32		18.52		
Sengelmannstraße (Mitte)							5.19	5.48	6.28	7.08	7.51	8.31	9.31	9.55	10.15		15.35		15.54		18.34		18.54		
Suhrenkamp							5.21	5.50	6.30	7.10	7.53	8.33	9.33	9.57	10.17		15.37		15.56		18.36		18.56		
Röntgenstraße							5.22	5.51	6.31	7.11	7.54	8.34	9.34	9.58	10.18		15.38		15.57		18.37		18.57		
Ratsmühlendamm							5.24	5.53	6.33	7.13	7.56	8.36	9.36	10.00	10.20		15.40		15.59		18.39		18.59		
Preetzer Straße							5.25	5.54	6.34	7.14	7.57	8.37	9.37	10.01	10.21		15.41		16.00		18.40		19.00		
Fuhlsbüttel	an						5.28	5.57	6.37	7.17	8.00	8.40		9.40	10.04	10.24		15.44	16.03		18.43		19.03		
Kapstadtring	ab																								
Manilabrücke																									
Sengelmannstraße	an																								





## Anlage Linienführung

Gültig ab 28.03.2021

### **StadtBus 118**

#### **U Fuhlsbüttel - City Nord - U Wandsbek-Gartenstadt und zurück**

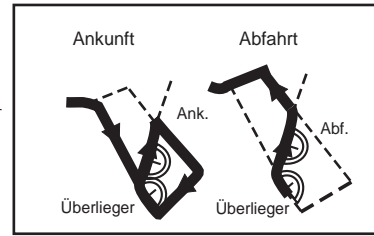
Ab Haltestelle U Fuhlsbüttel über Kleekamp - Lupinenkamp - Hummelsbütteler Kirchenweg (zurück über Hummelsbütteler Kirchenweg - Bergkoppelweg – Kleekamp – Lupinenkamp – Hummelsbütteler Landstraße – Bergkoppelweg) - Schlehdornweg - Alsterkrugchaussee - Sengelmannstraße - Alsterdorfer Straße - Hindenburgstraße - Sydneystraße - Überseering - Jahning - Überseering - Hebebrandstraße - Nordheimstraße - Eichenlohweg - Gründgensstraße - Leeschenblick - Fabriciusstraße - Steilshooper Allee - Bramfelder Chaussee - Bramfelder Dorfplatz - Heukoppel - Ellernreihe - Hegholt - Haldesdorfer Straße - Barmwisch - Pillauer Straße – Voßkullen – Wandsbeker Schützenhof - Stephanstraße – Pillauer Straße - bis Ostpreußenplatz/U Wandsbek-Gartenstadt.

Zurück ab Ostpreußenplatz/U Wandsbek-Gartenstadt über Allensteiner Straße – Tilsiter Straße – Voßkullen – Pillauer Straße – Barmwisch und weiter Linienweg in umgekehrter Reihenfolge bis Lupinenkamp, weiter über Hummelsbütteler Landstraße – Bergkoppelweg - U Fuhlsbüttel (Ausstiegshaltestelle).

Für U Sengelmannstraße (City Nord) endende Fahrten: ab S Rübenkamp über Hebebrandstraße - Überseering - Hongkongkehre und zurück in umgekehrter Reihenfolge.

203

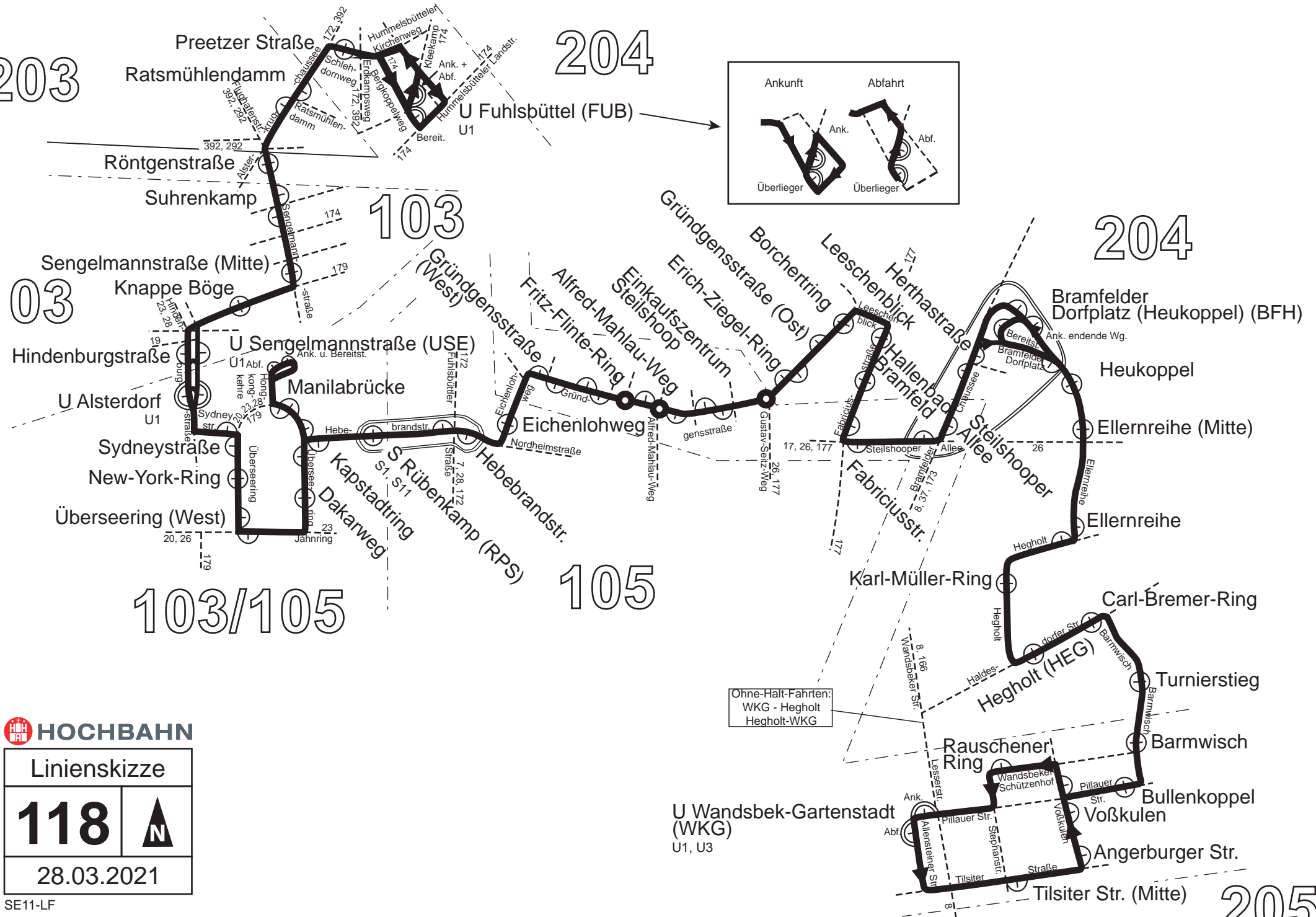
204



103

103

204



103/105

105

Ohne-Halt-Fahrten:  
WKG - Hegholt  
Hegholt-WKG

**HOCHBAHN**

Linienskizze

**118**

28.03.2021

SE11-LF

205