

Anschluss an den Bestand!
Anpassung der Bordführung und
Ergänzung der Befestigung erforderlich!

Wiederherstellung der Nebenflächen,
Nicht Gegenstand der 1. Verschickung!

Bezugssystem/ Abbildungssystem:
ETRS 89/ Gauß-Krüger (LS 320)

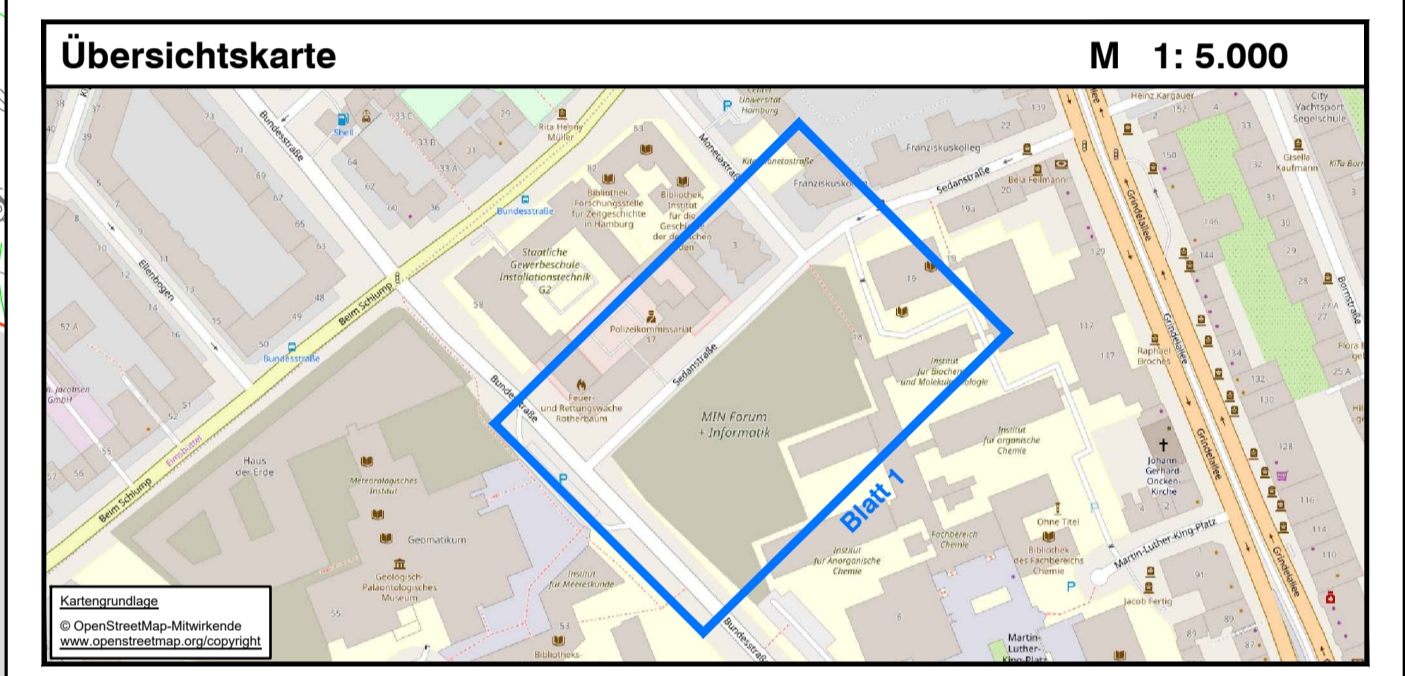
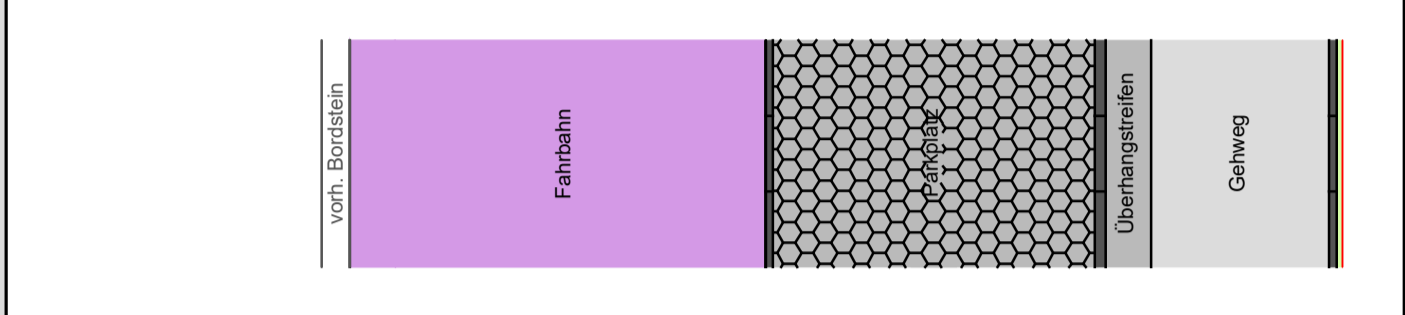
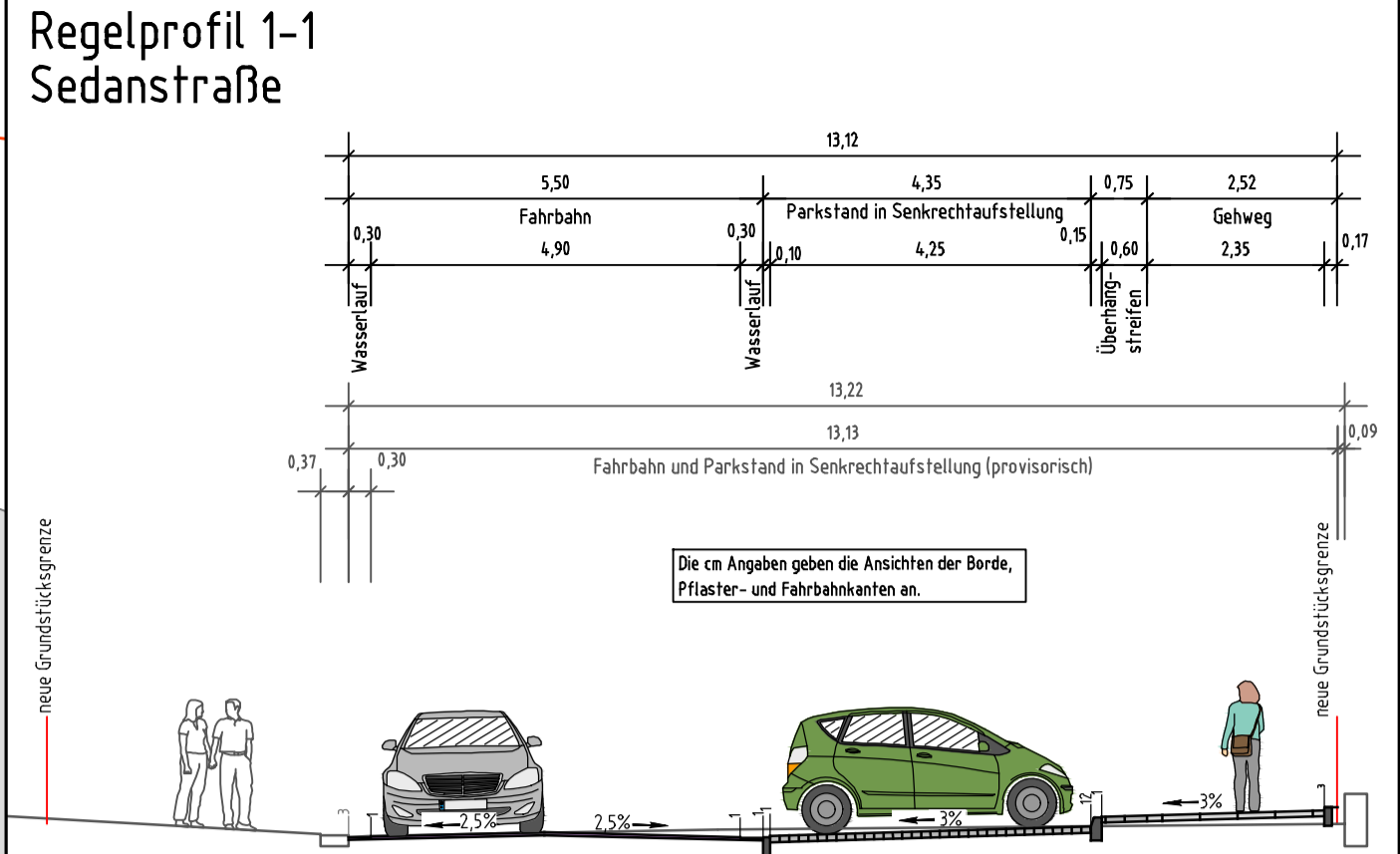
Höhensystem DHHN 92

Die schwarz dargestellten Grenzen und grau
dargestellten Gebäude wurden aus
Katasterunterlagen (ALKIS) digitalisiert und
haben daher nur grafische Genauigkeit.
Die Grenzen wurden örtlich nicht überprüft!
Für die Übereinstimmung mit der Örtlichkeit
kann keine Gewähr übernommen werden.

Freiraumplanung MIN-Forum
ST raum a.
Gesellschaft von Landschaftsarchitekten mbH
Waldemarstraße 33a
10999 Berlin
Telefon: (030) 6166090
Datum der Planung: 02.12.2020

Aktualisierung Nebenflächen Bundesstraße
Datum der Planung: 06.01.2021

Vermessung erstellt:
Hanack & Partner
Öffentlich bestellte Vermessungsingenieure
Alsterkruhhausee 378
22335 Hamburg
Telefon: (040) 554916-0
Datum der Vermessung: Januar 2016



Zeichenerklärung

- Bestand**
- Flurstücksgrenze (aus Freiraumplanung üben.)
 - Baum
 - Fußgänger- und Baumschutzbügel
 - Wasser- Gasschieberschild
 - Hydrant
 - Verkehrszeichen
 - Sielschacht
 - Wasser- Gasschieber
 - Zaun / Mauer
 - Höhenpunkt mit Höhenangabe
 - Schacht / Kasten Versorger: Elektrizitätswerk, Kommunikation
 - Straßenablauf
 - Briefkasten, Briefabwurfbehälter
 - Holzmast, Stahlbetonmast
 - Poller / Pfosten
 - Leitfahrsäule
 - öffentl. Beleuchtung
- Oberflächenbefestigung**
- BD Bituminöse Decke
 - BL Barrierefreie Leitsystem
 - BN Beton
 - BT Betonsteine
 - GP Großpflaster
 - GR Grand
 - HO Holz
 - bef. befestigt
 - RA Rasen
 - RE Reihpflaster
 - RG Rasengittersteine
 - RP Raupflaster
 - SA Sand
 - SO Schotter
 - ST Schlackesteine
 - unbef. unbefestigt
 - PL Platten
 - ME Metall Metallgitter
 - NS Naturstein
 - OB Oberboden
 - KI Kies
 - KL Klinker
 - KP Kleinpflaster
 - WB Wabensteine
- Planung**
- Hochbord - Beton
 - Tiefbord - Beton
 - Abgesenkter Bord
 - Baum
 - Abbruch / Rodung
 - öffentl. Beleuchtung - neu
 - öffentl. Beleuchtung - versetzt
 - Poller
 - Pfosten
 - Fahrradbügel
 - Blindenleitsystem
 - Straßenablauf
 - Fahrbahn - Asphalt
 - Parkstand / Überfahrt - Wabensteinpflaster
 - Gehweg - Pflaster aus Beton 25x25 cm
 - Überhangstreifen / Sicherheitsstreifen
 - Pflaster aus Beton 25x25 cm
 - Radweg - Pflaster aus Beton 25x25 cm, rot
 - Grünfläche
 - wassergebundene Befestigung
 - Nicht Gegenstand der 1. Verschickung

1. Verschickung

Ingenieurgesellschaft Reese + Wulff GmbH
Beratende Ingenieure VBI
Verkehrsingenieur * Wasserwirtschaft * Stadtplanung * Landschaftsarchitektur
Kurt-Wagner-Str. 15 23337 Elmshorn Tel. 04121 46915-0 Fax 04121 46915-14
info@ing-reese-wulff.de www.ing-reese-wulff.de

Projekt-Nr.: 16095 Anlage: Blatt-Nr.: 1 bearbeitet: Al Brahm gezeichnet: Bertram geprüft: Reese Datum: 26.02.2021

Datum	Änderungen und Ergänzungen	Bearbeitet (Name)	Leit-/Kurzzeichen und Unterschrift	Datum

Bedarfsträger: **FREIE UND HANSESTADT HAMBURG**
vertreten durch
Bezirksamt Hamburg-Eimsbüttel

Realisierungsträger: **GMH Gebäudemanagement Hamburg GmbH**
-Universitätsbau-
An der Stadthausbrücke 1
22365 Hamburg

Baumaßnahme: MIN-FORUM und Informatik Sedanstraße / Ecke Bundesstraße, 20146 Hamburg	Bearbeitet: Datum: 03.03.2021 gez. I.V. Andresen Unterschrift: EMR 211
Teilbaumaßnahme: Wiederherstellung von Straßenbereichen	Fachtechnisch geprüft: Datum: 03.03.2021 gez. I.V. Oetting Unterschrift: EMR 210
Planinhalt: 1. Verschickung Lageplan u. Regelprofil 1-1	Aufgestellt: Datum: 03.03.2021 gez. Wilms Unterschrift: EMR 20
Zeichnungs-Nr.: G_00790/04-01	Zugestimmt: Datum:
Maßstab: 1 : 250 / 1:100	Unterschrift: E.M.L.