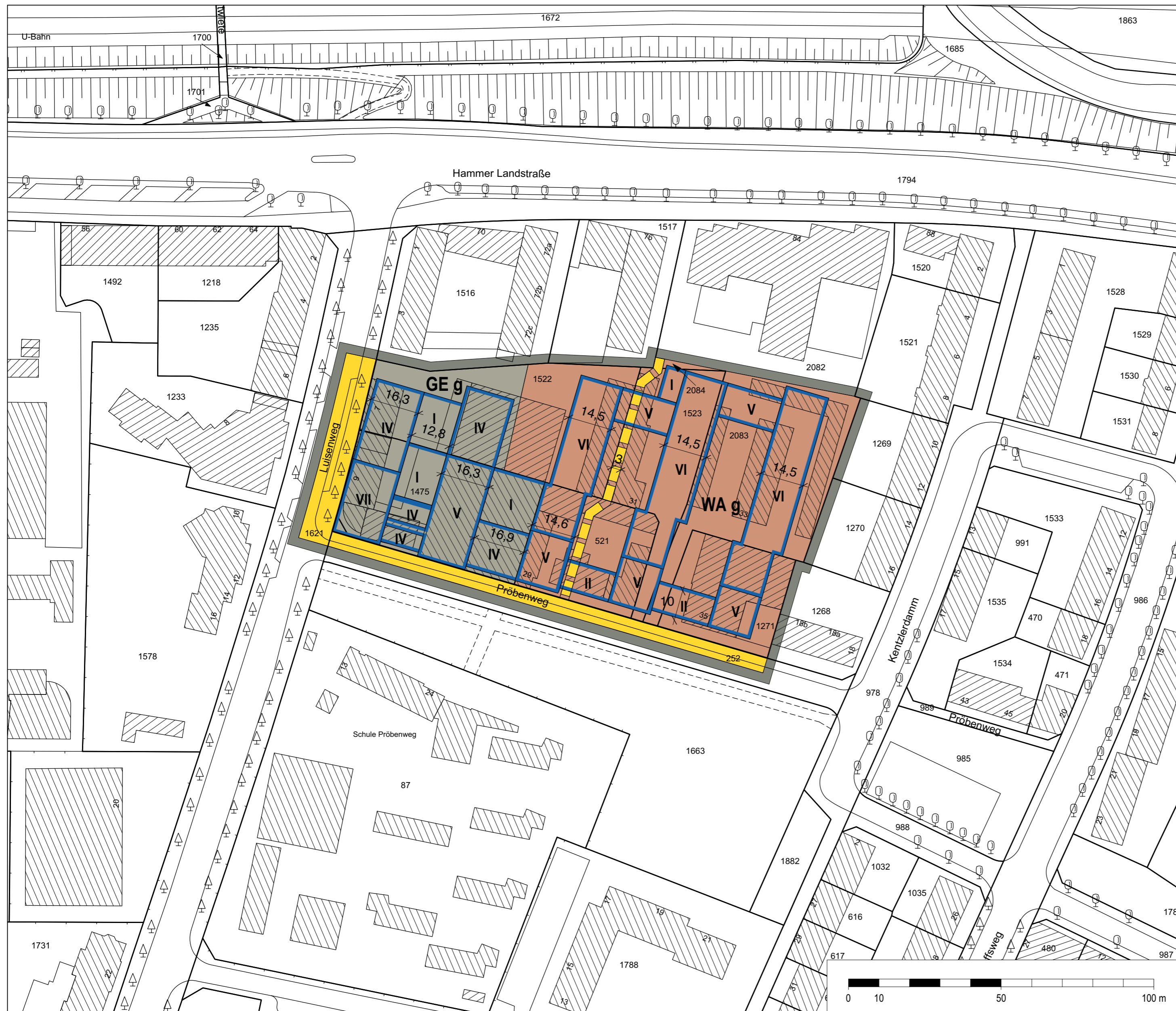



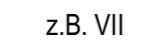







# Bebauungsplan-Entwurf Hamm 2



## Festsetzungen

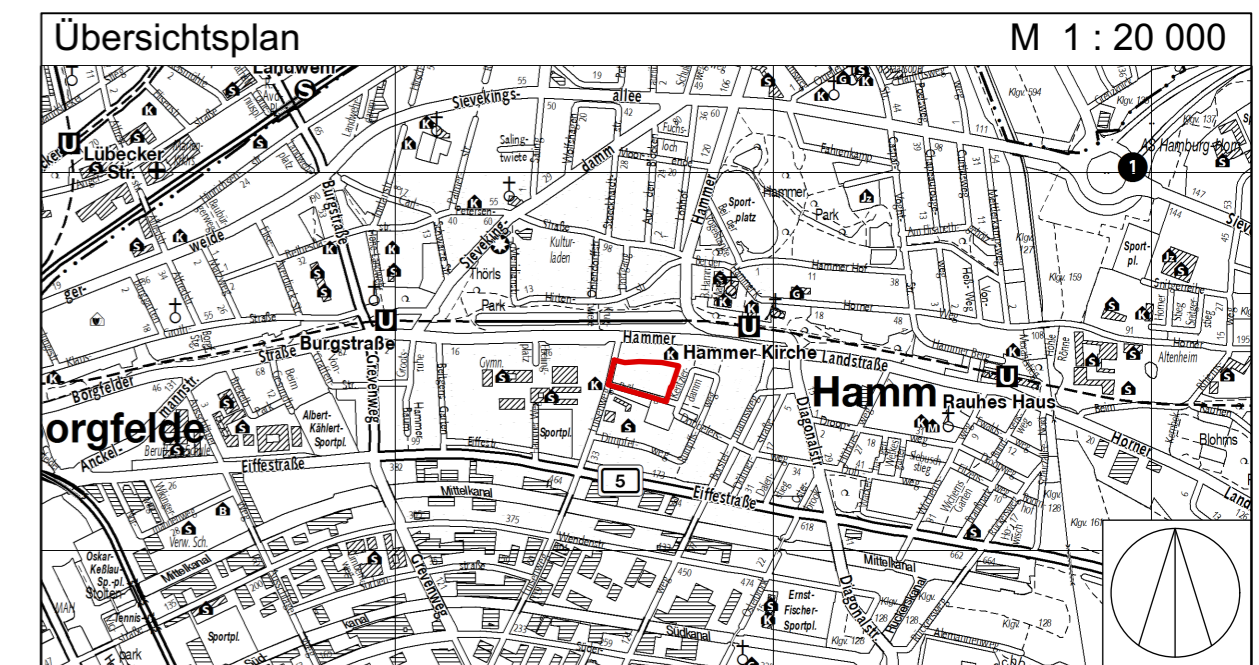
-  Grenze des räumlichen Geltungsbereichs des Bebauungsplans
-  **GE** Gewerbegebiet
-  **WA** Allgemeines Wohngebiet
-  z.B. VII Zahl der Vollgeschosse, als Höchstmaß
-  Straßenverkehrsfläche
-  Straßenbegrenzungslinie
-  Mit Gehrechten zu belastende Flächen
-  Baugrenze
-  g Geschlossene Bauweise

## Kennzeichnungen

-  Vorhandene Gebäude

## Hinweise

Maßgebend ist die Bauutzungsverordnung in der Fassung vom 21. November 2017 (BGBl. I S. 3787).  
Längenmaße und Höhenangaben in Metern  
Der Kartenausschnitt (ALKIS®) entspricht für den Geltungsbereich des Bebauungsplans dem Stand vom ....  
**Zu dem Bebauungsplan existiert ein städtebaulicher Vertrag.**



FREIE UND HANSESTADT HAMBURG



## Bebauungsplan - Entwurf Hamm 2

Stand: Hauptausschuss, 07.05.2019  
- Zustimmung zur Durchführung der ÖPD  
Bezirk Hamburg-Mitte

Maßstab 1 : 1000 (im Original)

Ortsteil 124