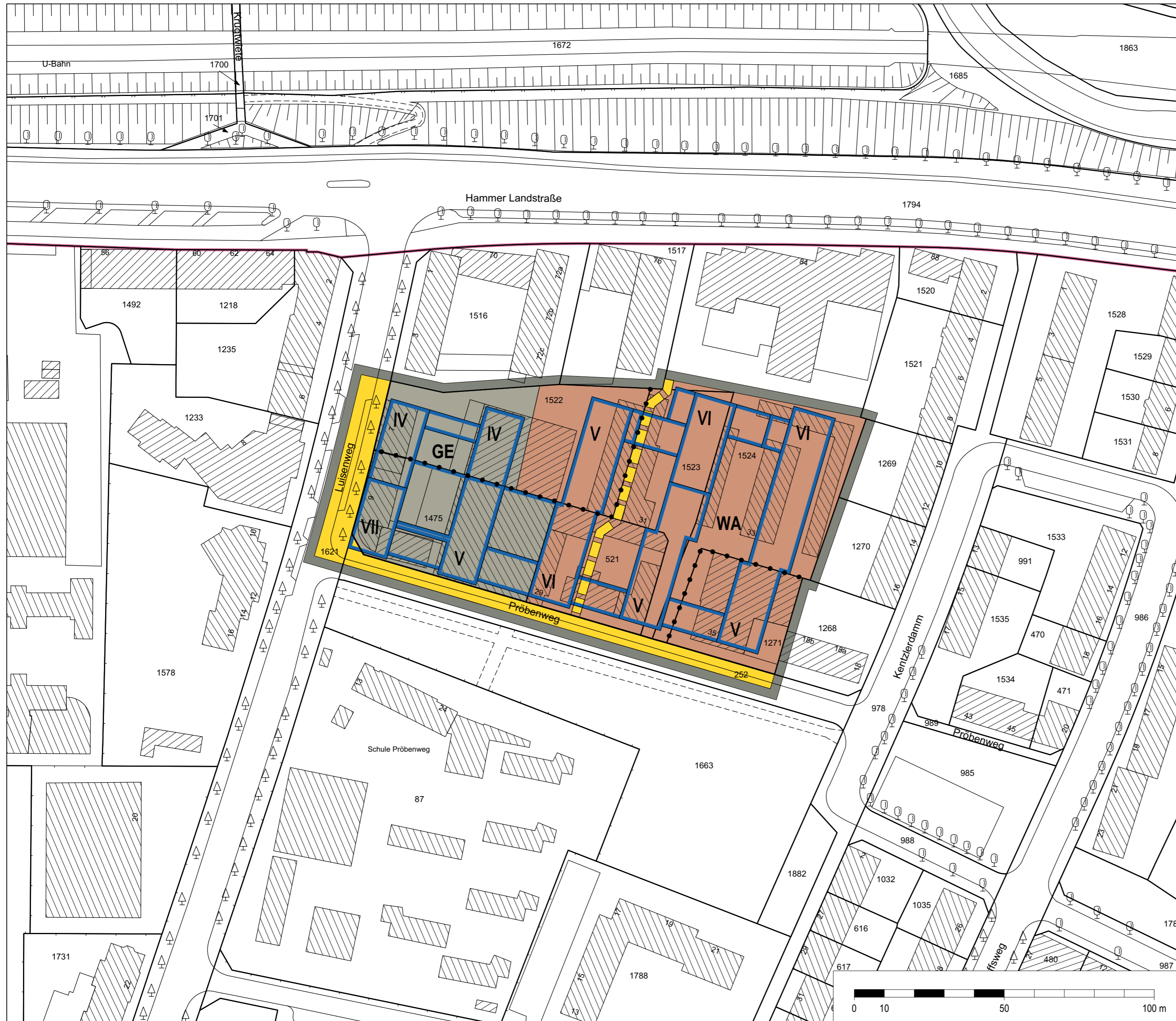




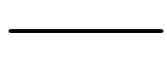


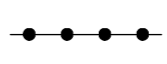


Bebauungsplan-Entwurf Hamm 2 "Pröbenweg"



Festsetzungen

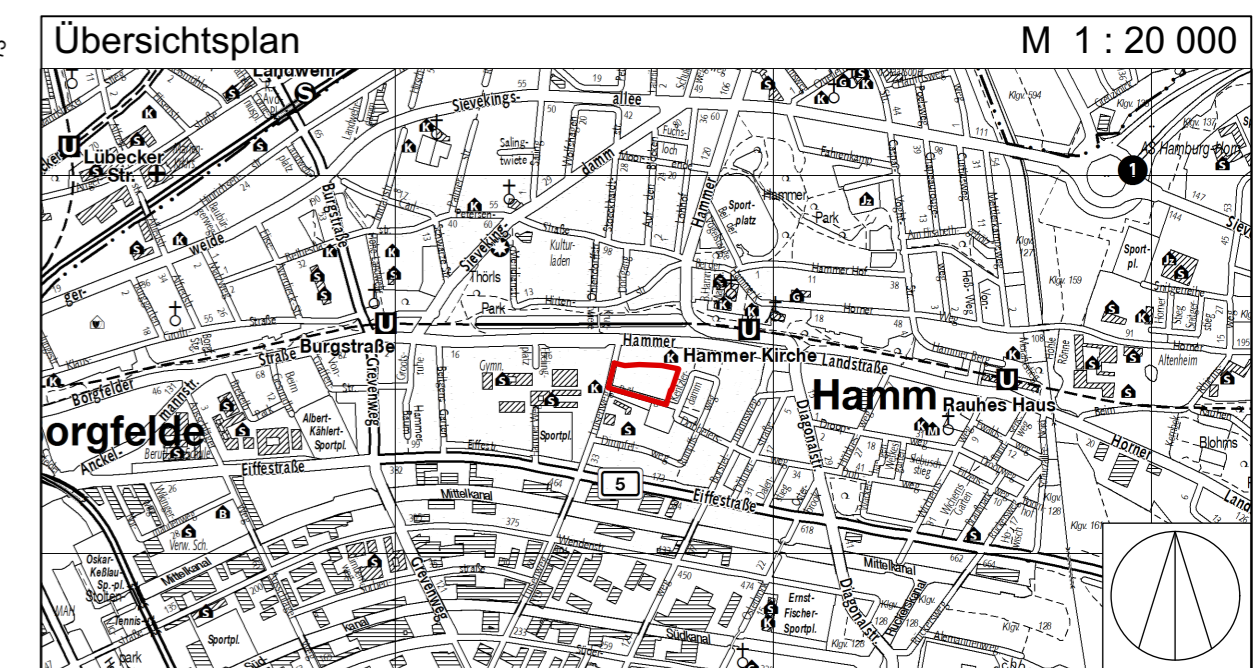
-  Grenze des räumlichen Geltungsbereichs des Bebauungsplans
-  GE Gewerbegebiet (ca. 3.500 qm)
-  WA Allgemeines Wohngebiet (ca. 8.100 qm)
-  Straßenverkehrsfläche
-  Straßenbegrenzungslinie
-  Mit Gehrechten zu belastende Flächen
-  Baugrenze
-  Abgrenzung unterschiedlicher Festsetzungen

Kennzeichnungen


-  Vorhandene Gebäude

Hinweise

- Maßgebend ist die Baunutzungsverordnung in der Fassung vom 21. November 2017 (BGBl. I S. 3787).
- Längenmaße und Höhenangaben in Metern
- Der Kartenausschnitt (ALKIS®) entspricht für den Geltungsbereich des Bebauungsplans dem Stand vom
- Zu dem Bebauungsplan existiert ein städtebaulicher Vertrag.**



FREIE UND HANSESTADT HAMBURG



**Bebauungsplan - Entwurf
Hamm 2 "Pröbenweg"**

Maßstab 1 : 1000 (im Original)

Bezirk Hamburg-Mitte Ortsteil 124

