



Bebauungsplan

Lurup 66

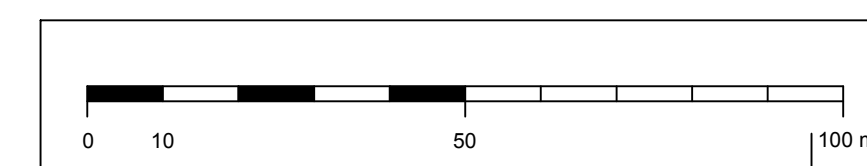
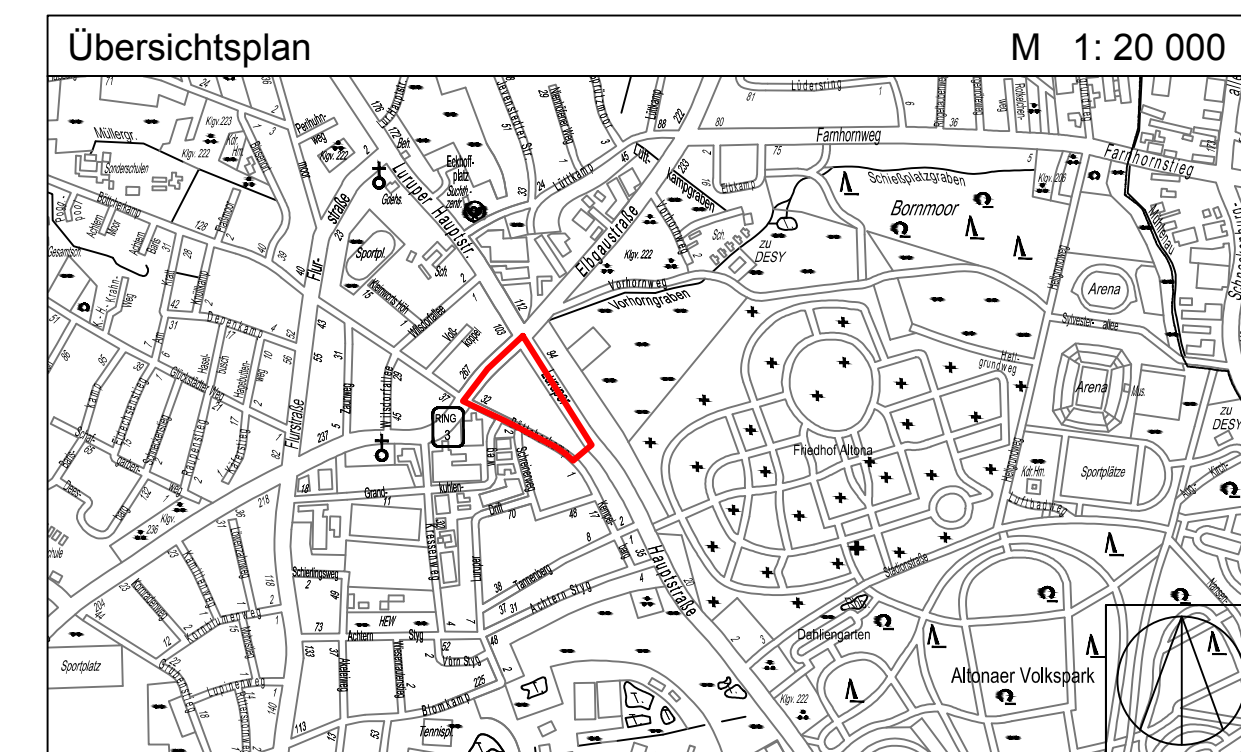
Festsetzungen

- Grenze des räumlichen Geltungsbereichs des Bebauungsplans
- WA Allgemeines Wohngebiet
- GE Gewerbegebiet
- MU Urbanes Gebiet
- GRZ Grundflächenzahl, als Höchstmaß
- GFZ Geschossflächenzahl, als Höchstmaß
- III Zahl der Vollgeschosse, bei Garagen Zahl der Geschosse, als Höchstmaß
- III-V Zahl der Vollgeschosse, bei Garagen Zahl der Geschosse, als Mindest- und Höchstmaß
- GH Gebäudehöhe, als Höchstmaß, bezogen auf m-ü.NN
- O Offene Bauweise
- Baugrenze
- Unterirdische Fläche für den Gemeinbedarf
- Straßenverkehrsfläche
- Straßenbegrenzungslinie
- Abgrenzung unterschiedlicher Festsetzungen
- Sonstige Abgrenzung
- Umgrenzung der Fläche für die Erhaltung von Bäumen und Sträuchern
- Erhaltung von Einzelbäumen
- (A) Besondere Festsetzungen (siehe § 2)


ENTWURF

Hinweise

Maßgebend ist die Baunutzungsverordnung in der Fassung vom 23. Januar 1990 (Bundesgesetzblatt I Seite 133), zuletzt geändert am 11. Juni 2013 (Bundesgesetzblatt I Seiten 1548, 1551).
 Längenmaße und Höhenangaben in Metern.
 Der Kartenausschnitt (Amtliches Liegenschaftskataster-Informationssystem) entspricht für den Geltungsbereich des Bebauungsplans dem Stand von Juni 2015.



FREIE UND HANSESTADT HAMBURG



Bebauungsplan - Entwurf
Lurup 66

Maßstab 1 : 1000 (im Original)

Bezirk Altona

Ortsteil 220