











- ### Legende
- Hochbord aus Naturstein 12/15 x 25 x 100 cm
 - abgesenkter Hochbord
 - Tiefbord aus Beton 10 x 25 x 100 cm
 - Betonpflaster, grau, 25/25/7 cm
 - Betonplatten 50/50/7 cm
 - Großpflaster, Granit, 16/22/16 cm
 - Kleinpflaster, Granit, 10/10/10 cm
 - Wabensteinpflaster
 - Baumschutzrost / Oberboden
 - Markierungsnägel für Parkstände - vorh. - - neu -
 - Poller mit / ohne Leitschraffe - neu -
 - Fahrradablenkbügel - vorh. - - neu -
 - öffentliche Beleuchtung - vorh. -
 - Verkehrszeichen - vorh. - - neu -
 - Findlinge - vorh. - - neu -
 - Granitquader ca. 100 x 40 cm - neu -
 - Pflanzkübel - vorh. -
 - Baum - vorh. - - neu -

| Index | Änderungen und Ergänzungen | Datum | Bearbeitet | Fach:gepr. |
|--|----------------------------|---|------------|--|
| | | | | |
| BEZIRKSAMT ALTONA | | | | |
| BEZIRKSAMT ALTONA Dezernat Wirtschaft, Bauen und Umwelt Fachamt Management des öffentlichen Raumes Fachbereich Tiefbau | | | | |
| Baumaßnahme: Grundinstandsetzung von Straßen | | Bearbeitet: Datum: 2018-11-12 gez. Hamann Unterschrift, MR 219 | | Fachtechnisch geprüft: Datum: Unterschrift, MR 210 |
| Teilbaumaßnahme: Kirchentwiete Verkehrsberuhigende Maßnahmen | | Aufgestellt: Datum: Unterschrift, MR 20 | | |
| Planinhalt: Lageplan | | Zugestimmt: Datum: Unterschrift, MR-L | | |
| Zeichnungs-Nr.: 5.1.1 | | Maßstab: 1 : 250 | | |



Legende

-  Betonpflaster, grau, 25/25/7 cm
-  Baumschutzrost / Oberboden
-  Baum - neu -
-  Schutzbügel - vorh. -
-  Fahrradanhängerbügel - vorh. - - neu -
-  Poller - vorh. - - neu -
-  öffentliche Beleuchtung - vorh. -
-  Verkehrszeichen - vorh. -

| Index | Änderungen und Ergänzungen | Datum | Bearbeitet | Facht.gepr. |
|--|----------------------------|---|------------|-------------|
| Bedarfs- und Realisierungsträger: FREIE UND HANSESTADT HAMBURG Bezirksamt Altona Dezernat Wirtschaft, Bauen und Umwelt Fachamt Management des öffentlichen Raumes Fachbereich Tiefbau | | | | |
| Baumaßnahme: Grundinstandsetzung von Straßen | | Bearbeitet: Datum: 2018-11-12 gez. Hamann Unterschrift, MR 219 | | |
| Teilbaumaßnahme: Klopstockplatz Instandsetzung der Nebenflächen von Haus-Nr. 7-33 | | Fachtechnisch geprüft: Datum: Unterschrift, MR 210 | | |
| Planinhalt: Lageplan | | Aufgestellt: Datum: Unterschrift, MR 20 | | |
| Zeichnungs-Nr.: 5.1.2 | Maßstab: 1 : 250 | Zugestimmt: Datum: Unterschrift, MR-L | | |