

Absolut (Anzahl der Fahrzeuge)

	Zweirad	PKW	Transporter	LKW	Lastzug		Total
<= 15 km/h	710	824	51	33	4		1622
16-20 km/h	295	2355	145	113	15		2923
21-25 km/h	57	1909	109	56	11		2142
26-30 km/h	20	543	24	13	1		601
31-35 km/h	6	67	5	1	0		79
36-40 km/h	0	9	2	0	0		11
41-45 km/h	0	2	0	0	0		2
46-50 km/h	0	1	0	0	0		1
> 50 km/h	0	0	0	0	0		0
Total	1088	5710	336	216	31		7381

Prozentual (%)

	Zweirad	PKW	Transporter	LKW	Lastzug		Total
<= 15 km/h	65,26	14,43	15,18	15,28	12,90		21,98
16-20 km/h	27,11	41,24	43,15	52,31	48,39		39,60
21-25 km/h	5,24	33,43	32,44	25,93	35,48		29,02
26-30 km/h	1,84	9,51	7,14	6,02	3,23		8,14
31-35 km/h	0,55	1,17	1,49	0,46	0,00		1,07
36-40 km/h	0,00	0,16	0,60	0,00	0,00		0,15
41-45 km/h	0,00	0,04	0,00	0,00	0,00		0,03
46-50 km/h	0,00	0,02	0,00	0,00	0,00		0,01
> 50 km/h	0,00	0,00	0,00	0,00	0,00		0,00
Total	14,74	77,36	4,55	2,93	0,42		100,00

Absolut (Anzahl der Fahrzeuge)

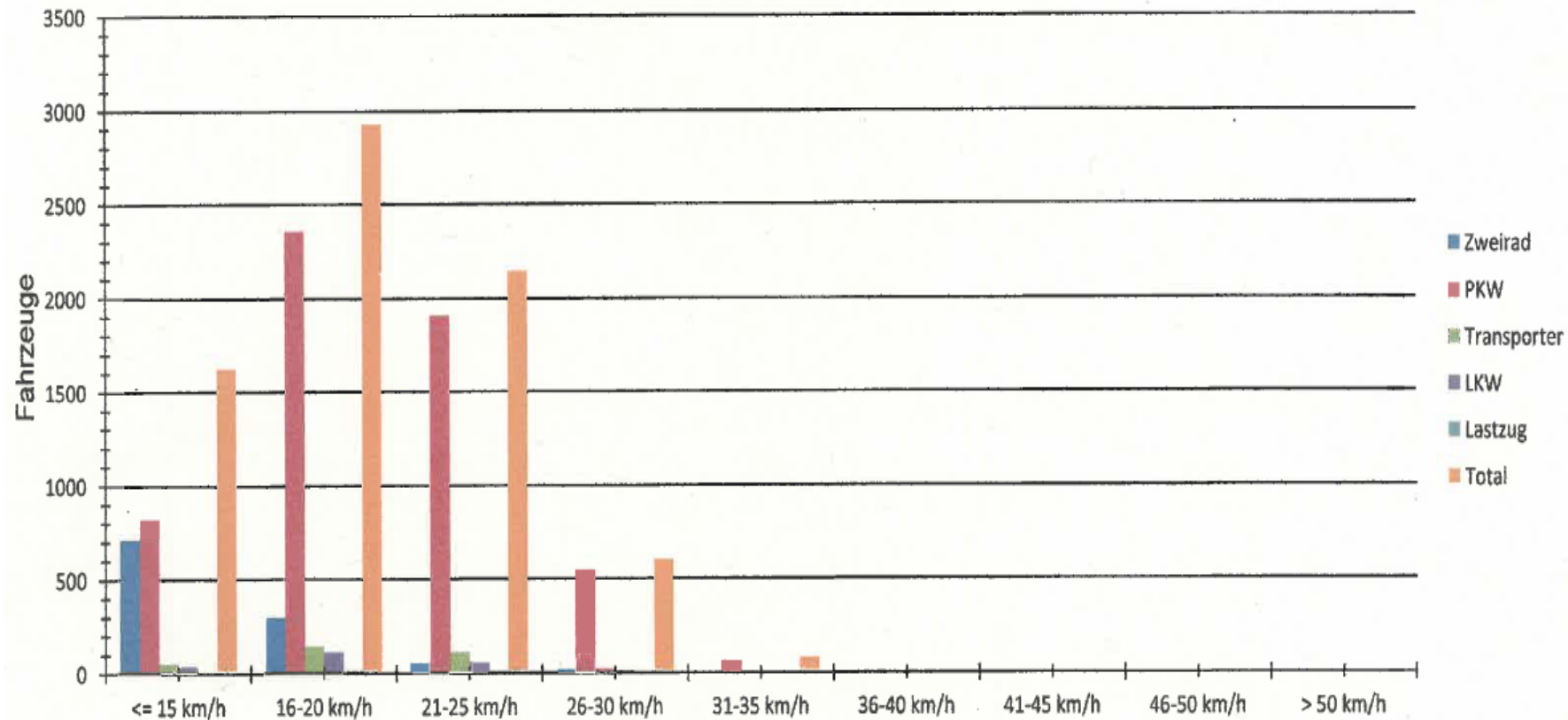
	Zweirad	PKW	Transporter	LKW	Lastzug		Total
<= 15 km/h	1680	1806	120	77	7		3690
16-20 km/h	430	4590	311	224	40		5595
21-25 km/h	168	3982	255	134	31		4570
26-30 km/h	62	1214	65	29	2		1372
31-35 km/h	9	176	12	4	0		201
36-40 km/h	2	25	3	1	0		31
41-45 km/h	0	3	0	0	0		3
46-50 km/h	0	1	0	0	0		1
> 50 km/h	0	1	0	0	0		1
Total	2351	11798	766	469	80		15464

Prozentual (%)

	Zweirad	PKW	Transporter	LKW	Lastzug		Total
<= 15 km/h	71,46	15,31	15,67	16,42	8,75		23,86
16-20 km/h	18,29	38,90	40,60	47,76	50,00		36,18
21-25 km/h	7,15	33,75	33,29	28,57	38,75		29,55
26-30 km/h	2,64	10,29	8,49	6,18	2,50		8,87
31-35 km/h	0,38	1,49	1,57	0,85	0,00		1,30
36-40 km/h	0,09	0,21	0,39	0,21	0,00		0,20
41-45 km/h	0,00	0,03	0,00	0,00	0,00		0,02
46-50 km/h	0,00	0,01	0,00	0,00	0,00		0,01
> 50 km/h	0,00	0,01	0,00	0,00	0,00		0,01
Total	15,20	76,29	4,95	3,03	0,52		100,00

Beide Fahrrichtungen

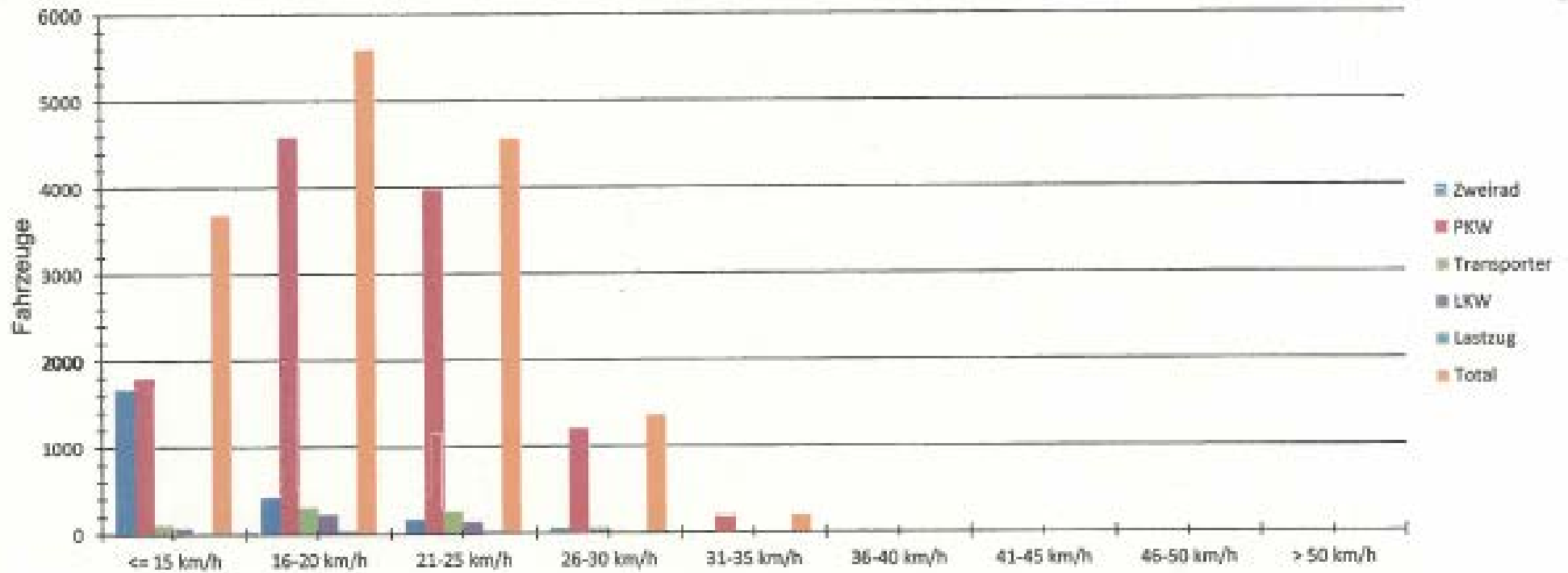
Verteilung Geschwindigkeit



Hohenzollernring gegenüber Nummer 155 (Höhe Kita), Messung von Montag, den 16.04.2018 (12:00 Uhr) bis Donnerstag, den 19.04.2018 (12:00 Uhr)

Fahrtrichtung: Fahrzeuge aus Richtung Daimlerstraße in Richtung Friedensallee.

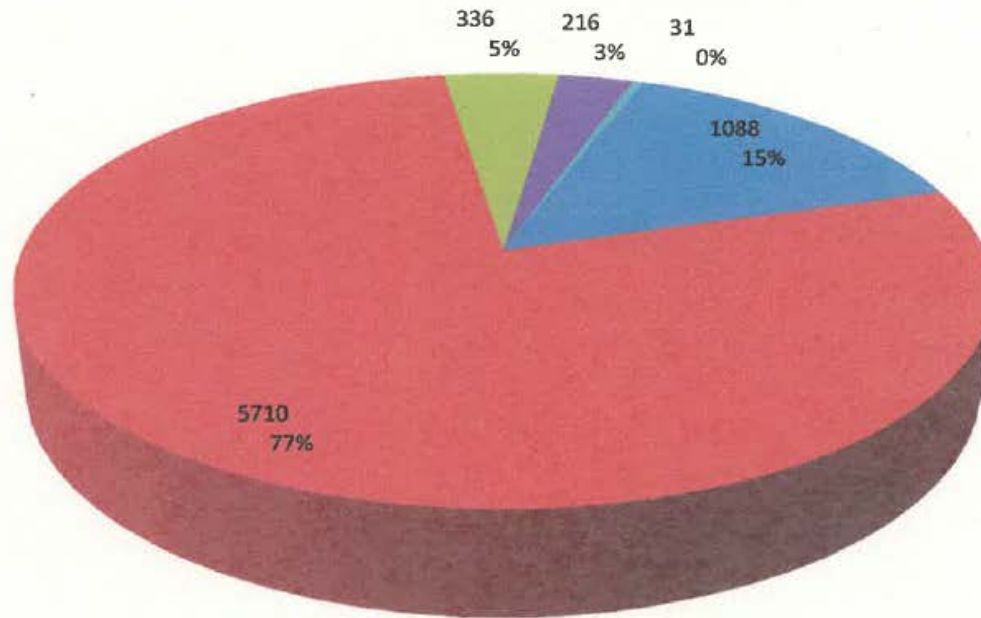
Verteilung Geschwindigkeit



Hohenzollernring gegenüber Nummer 115 (Höhe Kita), Messung von Montag, den 16.04.2018 (12:00 Uhr) bis Donnerstag, den 19.04.2018 (12:00 Uhr)

Beide Fahrtrichtungen

Verteilung Fahrzeugart



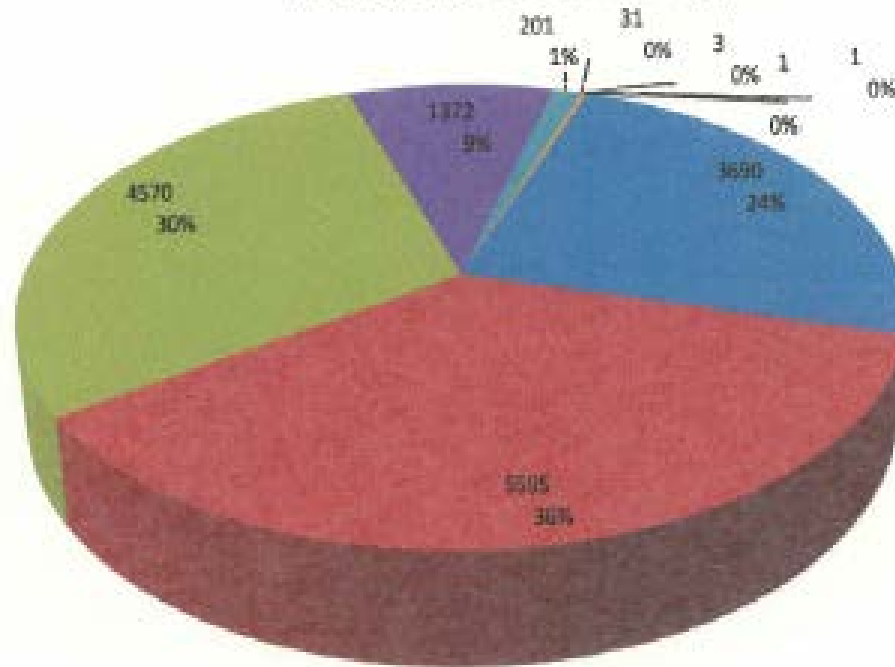
Azkiw neuf

- Zweirad
- PKW
- Transporter
- LKW
- Lastzug

Fahrzeuge (Fahrtrichtung Friedensallee):

Gesamt	7381
Zweirad	1088
PKW	5710
Transporter	336
LKW	216
Lastzug	31

Verteilung Geschwindigkeit



- <= 15 km/h
- 16-20 km/h
- 21-25 km/h
- 26-30 km/h
- 31-35 km/h
- 36-40 km/h
- 41-45 km/h
- 46-50 km/h
- > 50 km/h

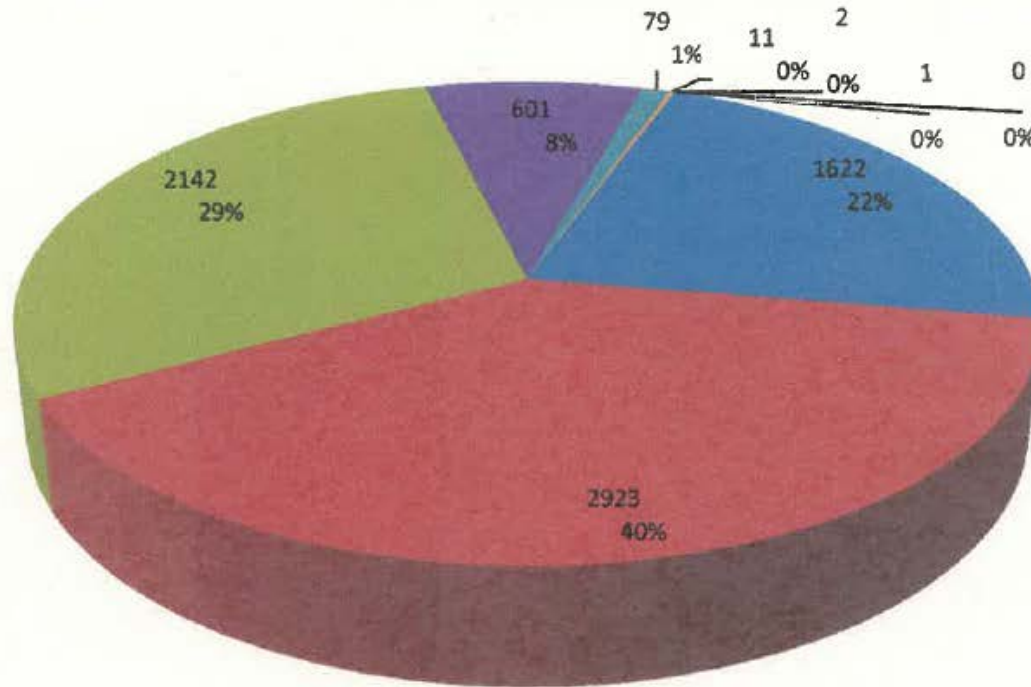
Beide R.

Beide Fahrrichtungen

Verteilung Geschwindigkeit

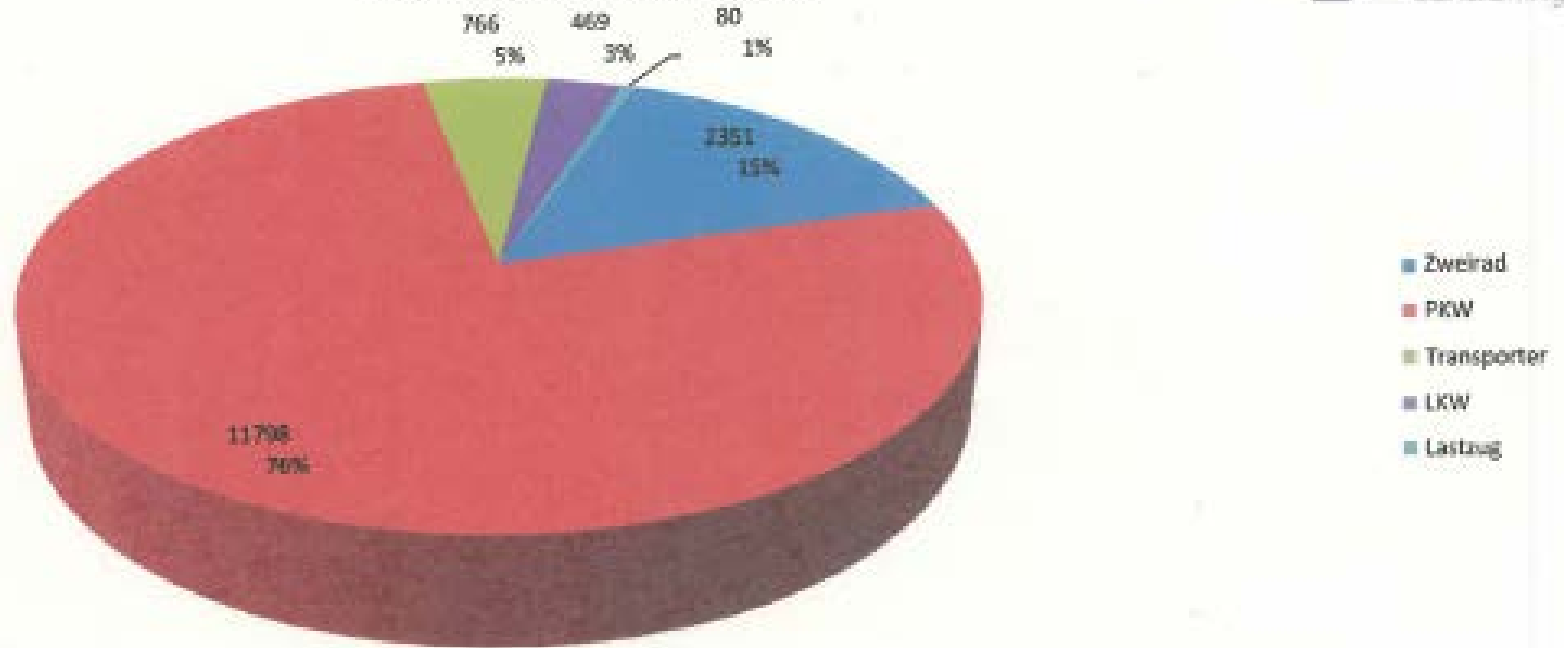


Acknowled



Fahrtrichtung Friedensallee

Verteilung Fahrzeugart



Fahrzeuge (beide Fahrrichtungen)

Gesamt	15464
Zweirad	2351
PKW	11798
Transporter	766
LKW	469
Lastzug	80