


Zeichenerklärung




geplantes Gebäude



Planungsbereich



Hauptverkehrsstraße



Ingenieurbüro Meyer

Dorfstraße 25
 21647 Moisburg
 Tel. 04165/99962-0 Fax 04165/99962-29
 E-Mail: @ingenieurbuero-Moisburg.de

Datum		Zeichen	
bearbeitet:	Datum		
gezeichnet:	14.11.2017		
Datei:	17-50CAD\ERW\umw\Übersichtsplan.dwg		
Moisburg, den 14.11.2017			


[Signature]

Index	Änderungen und Ergänzungen	Bearbeitet (Name)	Leit- / Kurzzeichen und Unterschrift	Datum

Bedarfsträger:

Freie und Hansestadt Hamburg

Bezirksamt Wandsbek
 Dezernat Wirtschaft, Bauen und Umwelt
 Fachamt Management des öffentlichen Raumes
 Abteilung Straße



Realisierungsträger:

Freie und Hansestadt Hamburg

Bezirksamt Wandsbek
 Dezernat Wirtschaft, Bauen und Umwelt
 Fachamt Management des öffentlichen Raumes
 Abteilung Straße



Baumaßnahme:

Erschließung Bovesstraße 5-11

Teilbaumaßnahme:

Umgestaltung der Nebentfläche
 Bovesstraße 5-11

Planinhalt:

Übersichtsplan

Zeichnung Nr.:

17-022/Ü

Maßstab:

1 : 5.000

Datum:

.....

Geprüft:

.....

.....
 Unterschrift, Technische Aufsicht

Datum:	20.11.2017
Bearbeitet:
..... Unterschrift, Projektleiter / Sachbearbeiter	
Datum:
..... Fachtechnisch geprüft:	
..... Unterschrift, Abschnittsleiter	
Datum:
..... Aufgestellt:	
..... Unterschrift, Abteilungsleiter	
Datum:
..... Freigegeben:	
..... Unterschrift, Fachamtsleiter	

Planungsgrundlage: ALKIS Stand August 2016
 Bezugskoordinaten ETRS UTM Zone 32N