















**Zeichenerklärung**

-  Betonwabensteinpflaster
-  Befehwegplatten 50/50 cm grau
-  Betonsteinpflaster 25/25 cm grau
-  Überfahrt
-  Grand
-  Grünfläche
-  Straßenbegrenzungslinie gen. B-Plan Wandsbek Nr. 56
-  vorh. / gepl. Hochbord
-  Hochbordabsenker
-  Tiefbord
-  Fahrradhalte- / Fußgängerschutzbügel
-  Straßenablauf
-  öffentliche Beleuchtung
-  Baum

**Ingenieurbüro Meyer**  
 Dorfstraße 25  
 21647 Moisburg  
 Tel. 04 165/9982-0 Fax 04 165/9982-29  
 E-Mail: [info@ingenieurbuero-moisburg.de](mailto:info@ingenieurbuero-moisburg.de)

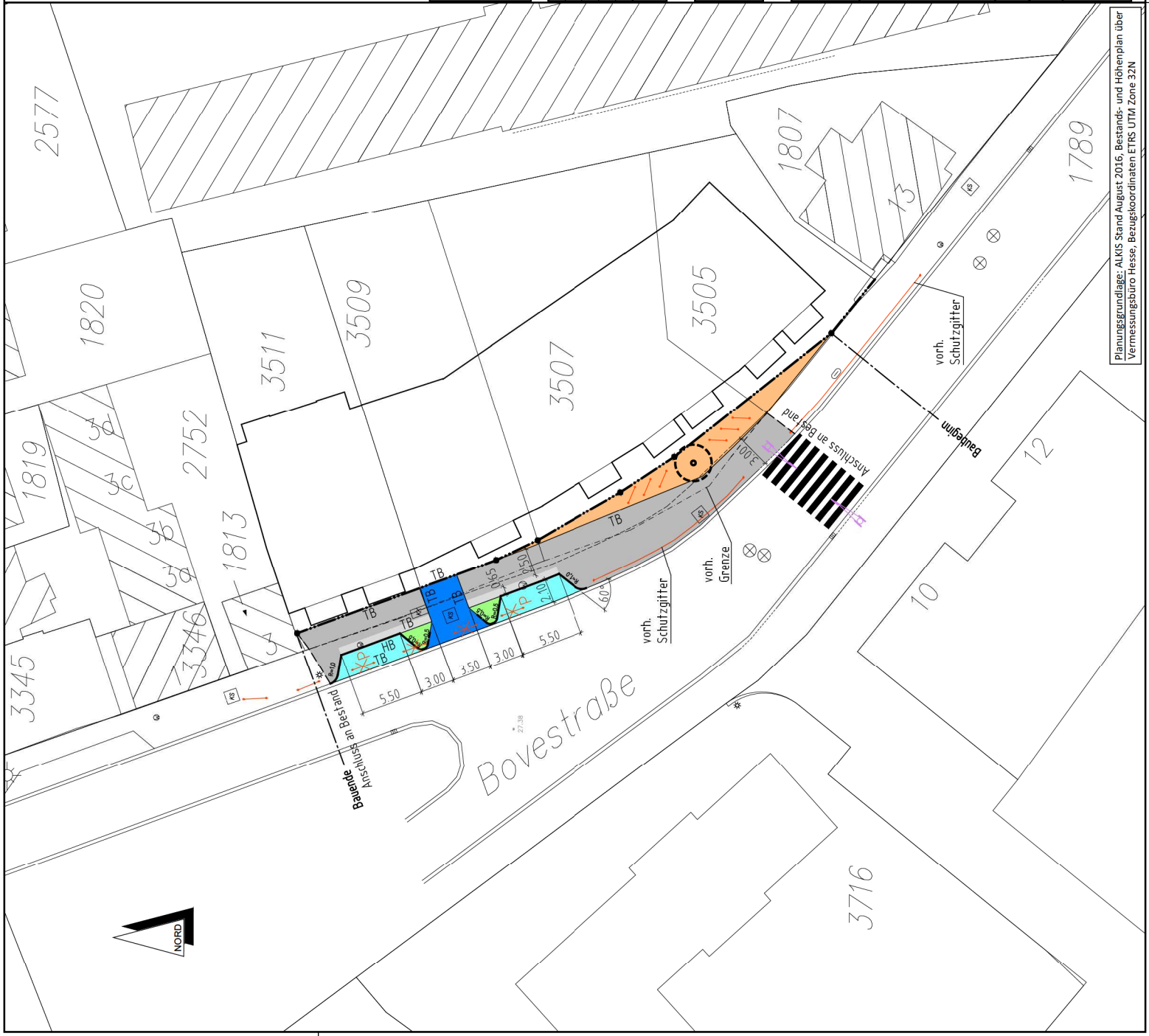
Zeichen	
Bearbeitet	Datum
14.11.2017	
17.11.2017	
18.11.2017	
19.11.2017	
20.11.2017	

Index	Änderungen und Ergänzungen	Bearbeitet (Name)	Leit- / Kurzzeichen und Unterschrift	Datum

**Bestandsträger: Freie und Hansestadt Hamburg**  
 Bezirksamt Wandsbek  
 Dezernat Wirtschaft, Bauen und Umwelt  
 Fachamt Management des öffentlichen Raumes  
 Abteilung Straße

**Realisierungsträger: Freie und Hansestadt Hamburg**  
 Bezirksamt Wandsbek  
 Dezernat Wirtschaft, Bauen und Umwelt  
 Fachamt Management des öffentlichen Raumes  
 Abteilung Straße

Baumaßnahme:	Erschließung Bovestraße 5-11
Telbaumaßnahme:	Umgestaltung der Nebenfläche Bovestraße 5-11
Planinhalt:	Lageplan
Zeichnung Nr.:	17-022/LP
Maßstab:	1 : 250
Datum:	20.11.2017
Geprüft:	Bearbeitet: [Redacted]
Unterschrift, Technische Aufsicht	Unterschrift, Projektleiter / Sachbearbeiter
Unterschrift, Fachamtsleiter	Datum: [Redacted]
Unterschrift, Fachamtsleiter	Fachtechnisch geprüft:
Unterschrift, Fachamtsleiter	Unterschrift, Abschnittsleiter
Unterschrift, Fachamtsleiter	Datum: [Redacted]
Unterschrift, Fachamtsleiter	Aufgestellt:
Unterschrift, Fachamtsleiter	Unterschrift, Abteilungsleiter
Unterschrift, Fachamtsleiter	Datum: [Redacted]
Unterschrift, Fachamtsleiter	Freigegeben:
Unterschrift, Fachamtsleiter	Unterschrift, Fachamtsleiter



Planungsgrundlage: ALKIS Stand August 2016, Bestands- und Höhenplan über Vermessungsbüro Hesse, Bezugskordinaten ETRS UTM Zone 32N