













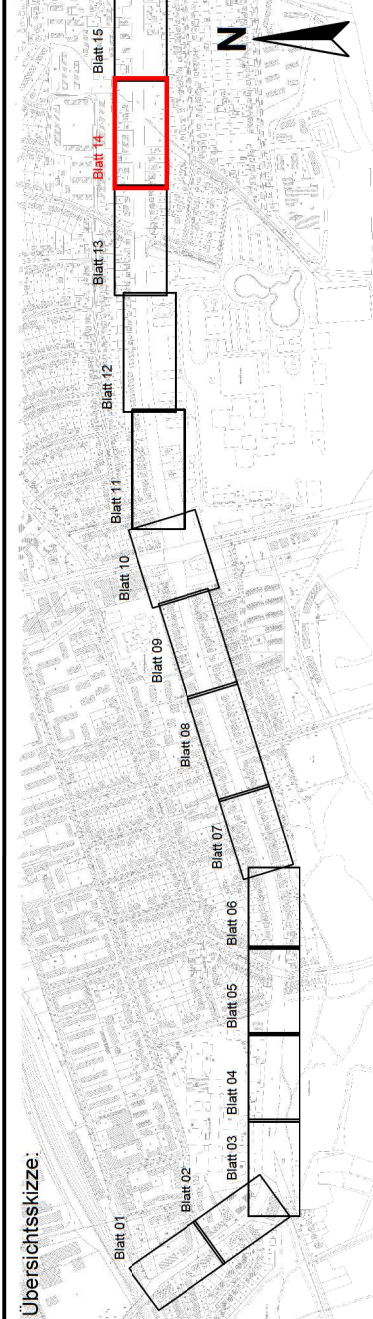



LEGENDE

-  Vermessung März, Mai 2017
-  Straßenbegrenzungslinie
-  Planungsgrenze
-  X Rückbau
-  geplante Ausbaugrenze Nebenflächen
-  geplanter Hochbord bzw. Rundbord (R = 5 cm)
-  geplanter Hochbord, abgesenkt
-  geplanter Rasenbord bzw. Einfassung Sonderbau
-  geplante Markierungsinsel
-  geplanter Straßenablauf
-  geplanter ÖB-Mast
-  geplanter Baum


- Taktile Elemente**
-  Rippenplatten
 -  Noppenplatten

Höhensystem:	alle Höhen in mNN	Koordinatensystem:	ETRS89, Lagestatus 320
Grundlage Planung:	Vermessung, ALKIS		
Straße (Abschnitt)	Verfasser	Datum	Mai 2017
Rodigallee	LGV		




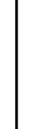
Planverfasser:		Projekt-Nr.: 17-001	
 Rodingsmarkt 43 20469 Hamburg Tel. 040/430950-0 info@mplusw.de		Anlagen-Nr.:	Name:
		Bearb.:	Datum:
		Gez.:	W:
		Gepr.:	ka
			W:
			01.11.2017, gez.

Index	Änderungen und Ergänzungen	Bearbeitet	Leibzeichen LSEBG	Datum




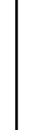
FREE UND HANSESTADT HAMBURG
 Landeshochschule für Straßen, Brücken und Gewässer
 Geschichts- und Stadtkultur
 Planung - S2 -

Bearbeitet:  -S2-

gezt:  02.11.2017

Datum: 02.11.2017

Aufgestellt:  -S2/PL-

Datum:  -S20-

Baumaßnahme: **Erhaltungsmanagement Straßen Hamburg (EMS-HH)**

Teilbaumaßnahme: **EMS-Maßnahme Bovestraße / Juthornstraße / Rodigallee**

Planinhalt: **1. Verschickung Verkehrstechnischer Lageplan, Blatt 14**

Zeichnungs-Nr.: **17-12783-04-04** Maßstab: **1:250**

