

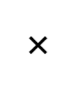








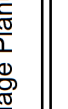


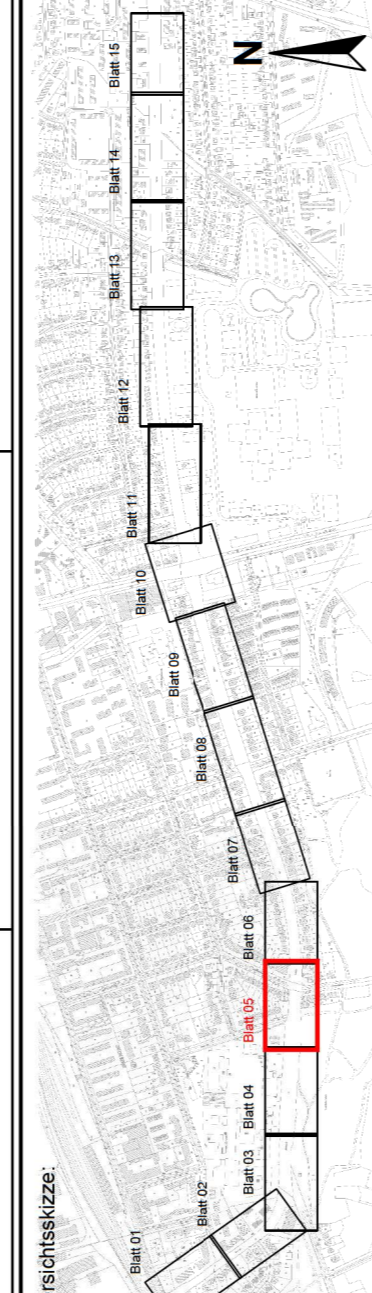


LEGENDE

-  Vermessung März, Mai 2017
-  Straßenbegrenzungslinie
-  Planungsgrenze
-  X Rückbau
-  geplante Ausbaugrenze Nebenflächen
-  geplanter Hochbord bzw. Rundbord (R = 5 cm)
-  geplanter Hochbord, abgesenkt
-  geplanter Rasenbord bzw. Einfassung Sonderbau
-  geplante Markierungsnägel
-  geplanter Straßenablauf
-  geplanter ÖB-Mast
-  geplanter Baum

- Taktile Elemente**
-  Rippenplatten
 -  Noppenplatten

Höhensystem:	alle Höhen in mNN	Koordinatensystem:	ETRS89, Lagestatus 320
Grundlage Planung:	Vermessung, ALKIS		
Straße (Abschnitt)	Verfasser		Datum
Jüthornstraße	LGV		Mai 2017



Planverfasser: **melchor + wittpohl**
Ingenieurgesellschaft

Projekt-Nr.: 17-001
Anlagen-Nr.:

Name:	Rödingsmarkt 43
Datum:	2019g Hamburg
Bearb.:	Teil: 04/04-30950-0
Gez.:	info@melchor.de
Gepr.:	01.11.2017, gez. [Redacted]
W:	
ka:	
W:	

Index	Änderungen und Ergänzungen	Bezeichnet	Datum

Freie und Hansestadt Hamburg
Landesbetrieb Straßen, Brücken und Gewässer
Geschäftsbereich Stadtstraßen
Planung - SZ -

Bearbeitet: gez. [Redacted] - S 2 -
Datum: 02.11.2017
Aufgestellt: [Redacted] - S 2 / P 1 -

Baumalsnahme: **Erhaltungsmanagement Straßen Hamburg (EMS-HH)**

Teilbaumalsnahme: **EMS-Maßnahme Bovestraße / Jüthornstraße / Rodigallee**

Planinhalt: **1. Verschickung Verkehrstechnischer Lageplan, Blatt 05**

Zeichnungs-Nr.: **17-12782-04-05**
Maststab: **1:250**
Datum Freigegeben: [Redacted] - S 20 -

