Bezugssystem : ETRS89
Abbildung : Gauß-Krüger
Lagestatus : 320
Höhen bezogen auf NN

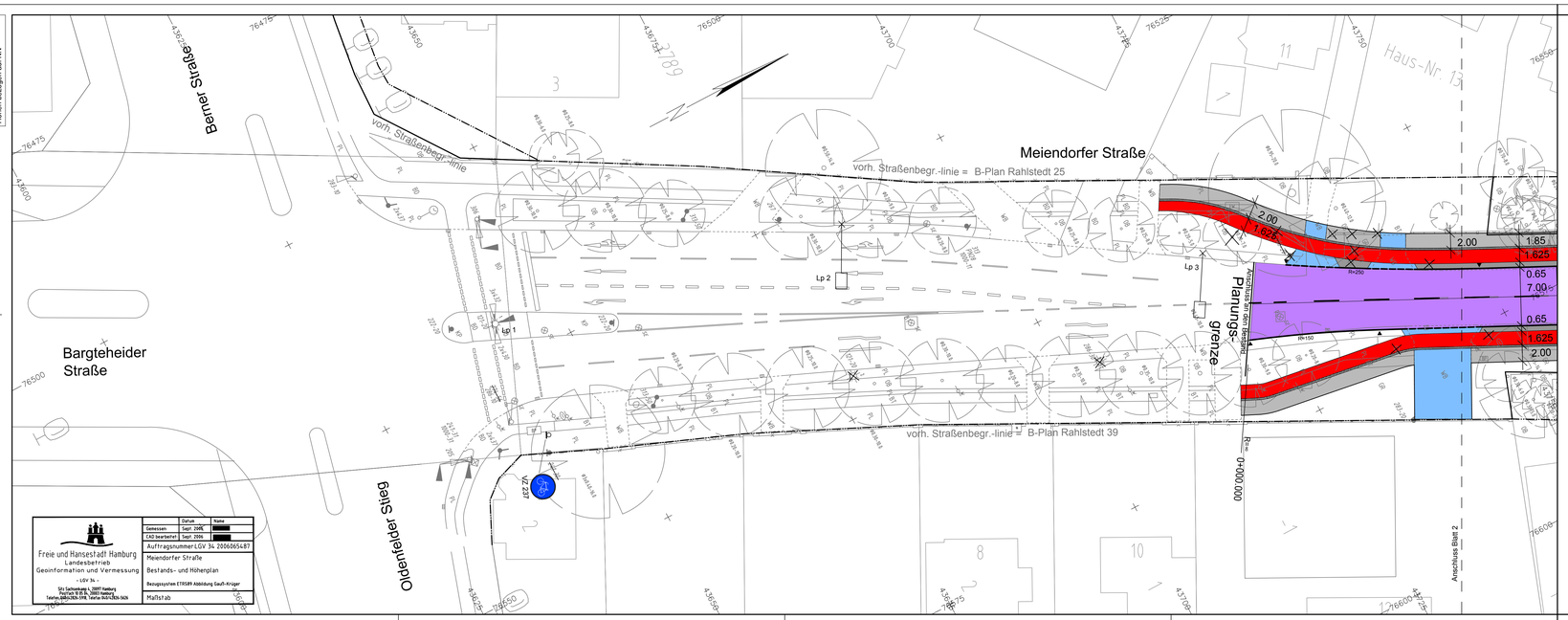

Freie und Hansestadt Hamburg Landesbetrieb Geoinformation und Vermessung - LGV 34 -		Datum	Name
	Gemessen:	Sept. 2006	[redacted]
	CAD bearbeitet:	Sept. 2006	[redacted]
	Auftragsnummer LGV 34: 2006065487		
	Meiendorfer Straße		
	Bestands- und Höhenplan		
	Bezugssystem ETRS89 Abbildung Gauß-Krüger		
	Maßstab		

Legende:

- gepl. Fahrbahn (Asphalt)
- gepl. Bushaltestelle / Buskap (Beton)
- gepl. Gehweg
- gepl. Radweg
- gepl. Sicherheitstrennstreifen
- gepl. Stellplatz
- gepl. Gehwegüberfahrt
- gepl. Grand
- gepl. Grünfläche
- vorh. Straßenbegrenzungslinie
- in Aussicht genommene Straßenbegrenzungslinie
- Straßenbegrenzungslinie gem. B-Plan

vorh. / gepl. / entfernen

- Hochbord
- abges. Hochbord
- Tiefbord
- Fahrbahnmarkierung
- Verkehrszeichen (VZ 306)
- Lichtsignalanlage
- öffentliche Beleuchtung (AM 7,5 m LPH, AM 9,5 m LPH, AM 11,8 m LPH)
- Straßenablauf
- Baum
- Richtungsfeld
- Sperrfeld
- Begrenzungsstreifen
- Aufmerksamkeitsfeld
- Leitstreifen

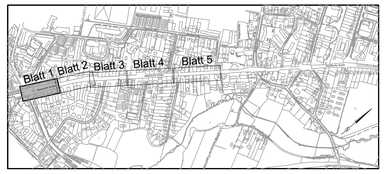

Planverfasser:

IOB Ingenieurbüro für Bauwesen
Ohlenroth + Brunckhorst GmbH
21073 Hamburg, Buxtehuder Str. 112c, Tel./Fax (040) 780969 -0/-30
E-Mail: info@iob-bauplanung.de Homepage: www.IOB-Bauplanung.de

Verfasst: Hamburg, den 26.06.2017 gez. [redacted]

	320C15-73 E
Gezeichnet:	WaJu 26.06.17
Geprüft:	KI 06/17
gepr.:	KI 06/17

Index	Änderungen und Ergänzungen	Bearbeitet	Leitzeichen LSBG	Datum

FREIE UND HANSESTADT HAMBURG
Landesbetrieb Straßen, Brücken und Gewässer
Geschäftsbereich Straßen
Fachbereich -S2-

Baumaßnahme: Grundinstandsetzung Meiendorfer Straße

Teilbaumaßnahme: Oldenfelder Stieg bis Wildgansstraße

Planinhalt: Verkehrstechnischer Lageplan Blatt 1

Bearbeitet: - S 2 - gez. [redacted] Datum 04.07.2017

Aufgestellt: - S 2 / PL - gez. [redacted] Datum 04.07.2017

Freigegeben: - S 20 - gez. [redacted] Datum 04.07.2017

Zeichnungs-Nr.: 08-603-04-101

Maßstab: 1: 250

Blattgröße: 297 x 1135 (0,34 qm)

Bezugssystem : ETRS89
Abbildung : Gauß-Krüger
Lagestatus : 320
Höhen bezogen auf NN

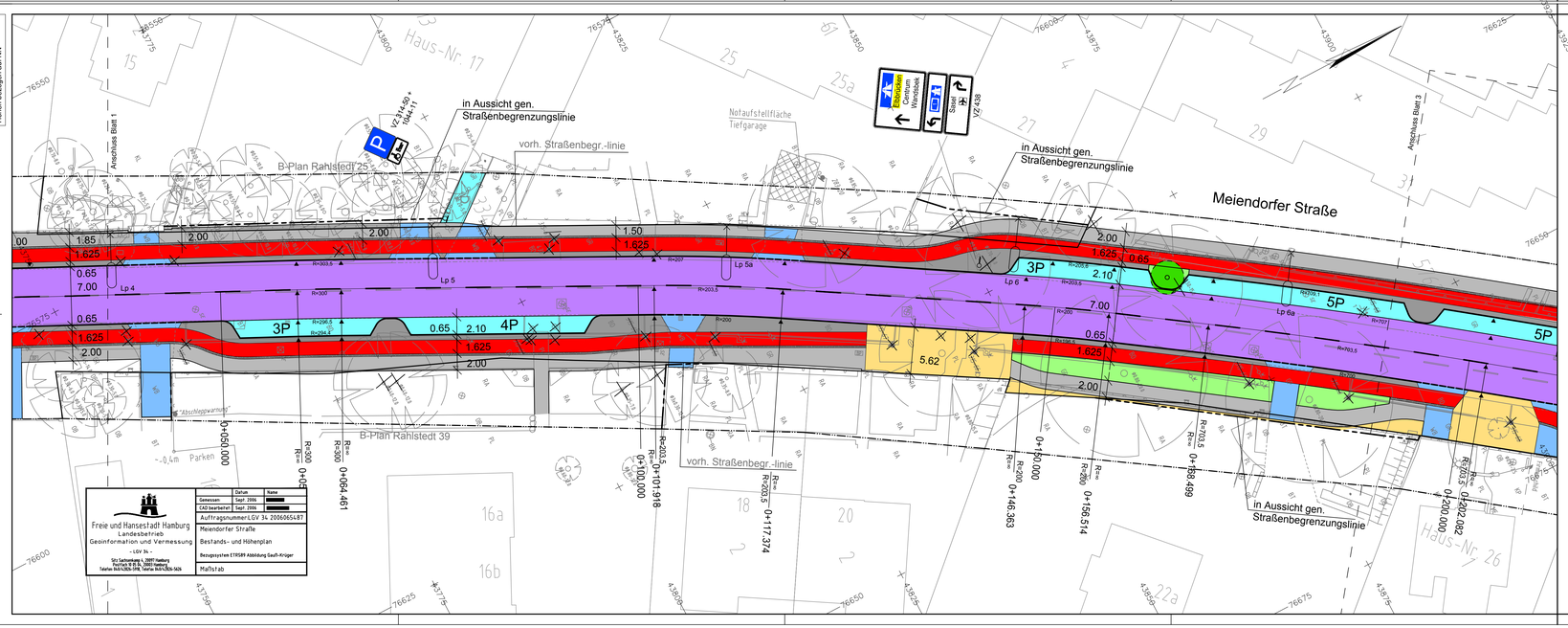

Freie und Hansestadt Hamburg Landesbetrieb Geoinformation und Vermessung - LGV 34 -		Datum	Name
	Gemessen:	Sept. 2006	[redacted]
	CAD bearbeitet:	Sept. 2006	[redacted]
	Auftragsnummer LGV 34: 2006065487		
	Meiendorfer Straße		
	Bestands- und Höhenplan		
	Bezugssystem ETRS89 Abbildung Gauß-Krüger		
	Maßstab		

Legende:

- gepl. Fahrbahn (Asphalt)
- gepl. Bushaltestelle / Buskap (Beton)
- gepl. Gehweg
- gepl. Radweg
- gepl. Sicherheitstrennstreifen
- gepl. Stellplatz
- gepl. Gehwegüberfahrt
- gepl. Grand
- gepl. Grünfläche
- vorh. Straßenbegrenzungslinie
- in Aussicht genommene Straßenbegrenzungslinie
- Straßenbegrenzungslinie gem. B-Plan

vorh. / gepl. / entfernen

- Hochbord
- abges. Hochbord
- Tiefbord
- Fahrbahnmarkierung
- Verkehrszeichen (VZ 306)
- Lichtsignalanlage
- öffentliche Beleuchtung (AM 7,5 m LPH, AM 9,5 m LPH, AM 11,8 m LPH)
- Straßenablauf
- Baum
- Richtungsfeld
- Sperrfeld
- Begrenzungsstreifen
- Aufmerksamkeitsfeld
- Leitstreifen

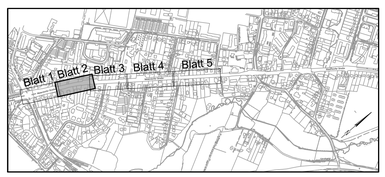

Planverfasser:

IOB Ingenieurbüro für Bauwesen
Ohlenroth + Brunckhorst GmbH
21073 Hamburg, Buxtehuder Str. 112c, Tel./Fax (040) 780969 -0/-30
E-Mail: info@iob-bauplanung.de Homepage: www.IOB-Bauplanung.de

Verfasst: Hamburg, den 26.06.2017 gez. [redacted]

	320C15-74 E
Gezeichnet:	WaJu 26.06.17
Geprüft:	KI 06/17
gepr.:	KI 06/17

Index	Änderungen und Ergänzungen	Bearbeitet	Leitzeichen LSBG	Datum

FREIE UND HANSESTADT HAMBURG
Landesbetrieb Straßen, Brücken und Gewässer
Geschäftsbereich Straßen
Fachbereich -S2-

Baumaßnahme: Grundinstandsetzung Meiendorfer Straße

Teilbaumaßnahme: Oldenfelder Stieg bis Wildgansstraße

Planinhalt: Verkehrstechnischer Lageplan Blatt 2

Bearbeitet: - S 2 - gez. [redacted] Datum 04.07.2017

Aufgestellt: - S 2 / PL - gez. [redacted] Datum 04.07.2017

Freigegeben: - S 20 - gez. [redacted] Datum 04.07.2017

Zeichnungs-Nr.: 08-603-04-102

Maßstab: 1: 250

Blattgröße: 297 x 1135 (0,34 qm)