

Querschnitt B-B




Administrationsstr. 59
20459 Hamburg
www.argus-hh.de

Telefon: +49 (40) 309709-0
Telefax: +49 (40) 309709-199
E-Mail: kontakt@argus-hh.de


Planverfasser:			
Zeichnungsnummer:	Datum:	Gezeichnet:	Bearbeitet:
2016399-06-002	19.06.2017		
			Verfasst:

Index	Änderungen und Ergänzungen	Bearbeitet (Name)	Leit- / Kurzzeichen und Unterschrift	Datum

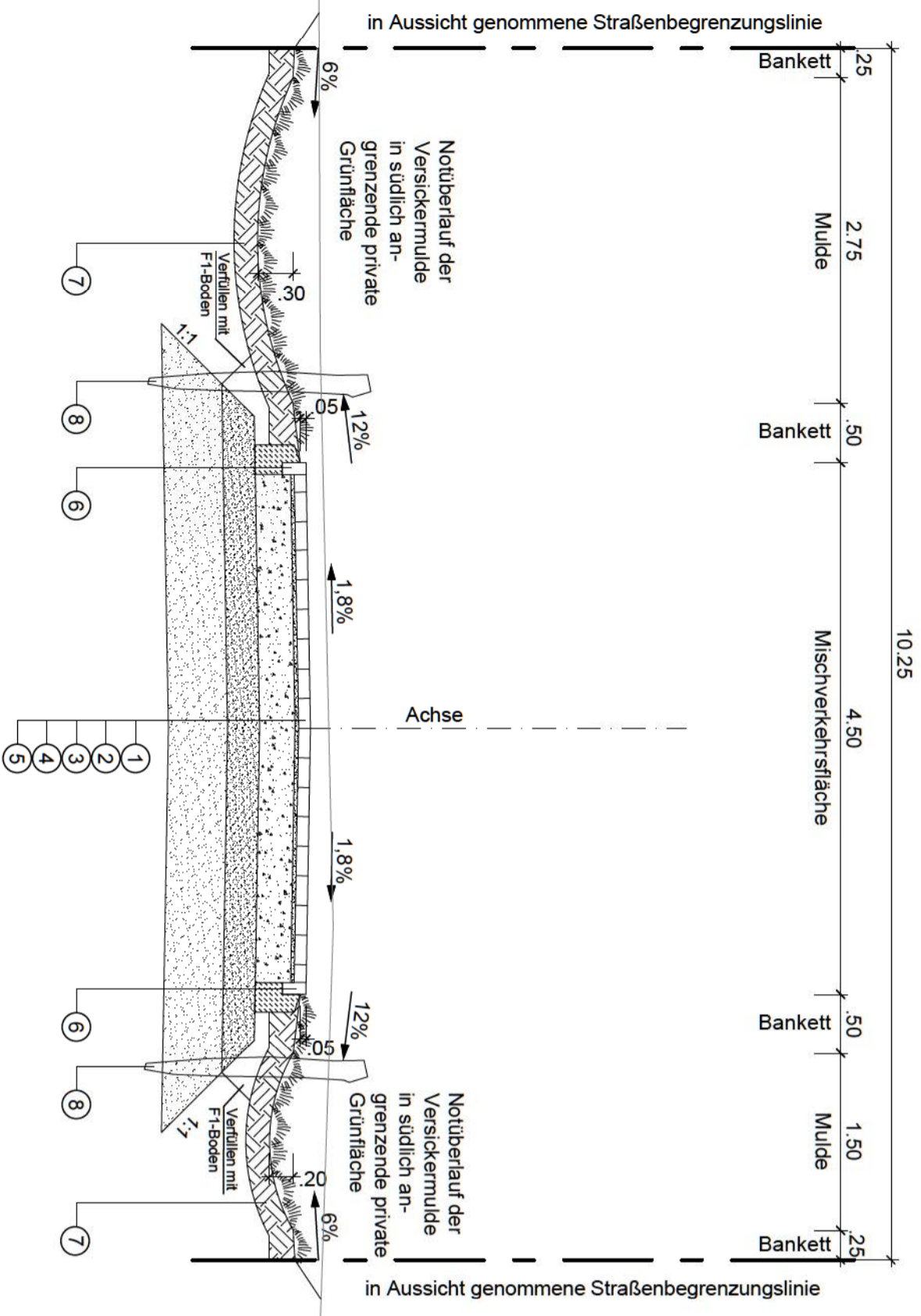
Bedarfs Träger: Freie und Hansestadt Hamburg
 Bezirksamt Wandsbek
 Dezernat Wirtschaft, Bauen und Umwelt
 Fachamt Management des öffentlichen Raumes
 Fachbereich Straßenplanung



Realisierungsträger: Freie und Hansestadt Hamburg
 Bezirksamt Wandsbek
 Dezernat Wirtschaft, Bauen und Umwelt
 Fachamt Management des öffentlichen Raumes
 Fachbereich Straßenplanung



Baumaßnahme:	Grundinstandsetzung Stichstraße Mandelweg		
Teilbaumaßnahme:	Straßenbau		
Planinhalt:	Querschnitt B-B	Datum:	Aufgestellt:
Zeichnung Nr.:	10-011 / 08-02	Maßstab:	1 : 50
Datum:	Geprüft:	Datum:	Freigegeben:
Unterschrift, Technische Aufsicht		Unterschrift, Fachamtsleiter	



- Fußgängerbereiche und Mischverkehrsflächen gelegentlich genutzt mit Kfz > 3,5 t gem. ER 2 05/10, Anlage 1, Bauweise 12-1**
- ① 10,0 cm Pflastersteine aus Beton, 25/25/10
Fuge: Brechsand-Splitt 0/5
 - ② 3,0 cm Bettung: Brechsand-Splitt 0/5
 - ③ 30,0 cm STS, 0/32 EV2 ≥ 150 MPa
 - ④ 27,0 cm SFM, grobkörnige Böden nach DIN 18196
Planum, EV2 ≥ 45 MPa
- Bodenaustausch bei bindigen Böden**
- ⑤ ca. 50 cm grobkörnige Böden nach DIN 18196, genaue Dicke des Bodenaustausch in Abhängigkeit der gemessenen EV2-Werte und Bodenkonsistenz
- Einfassungen gem. ER 3 05/06, Anlage 4**
- ⑥ 10x25 cm Tiefbord aus Beton, auf Betonfundament mit 15 cm Betonrückenstütze C 12/15
 - ⑦ 20 cm Oberboden mit Rasensaat
 - ⑧ Eichenspaltpflahl