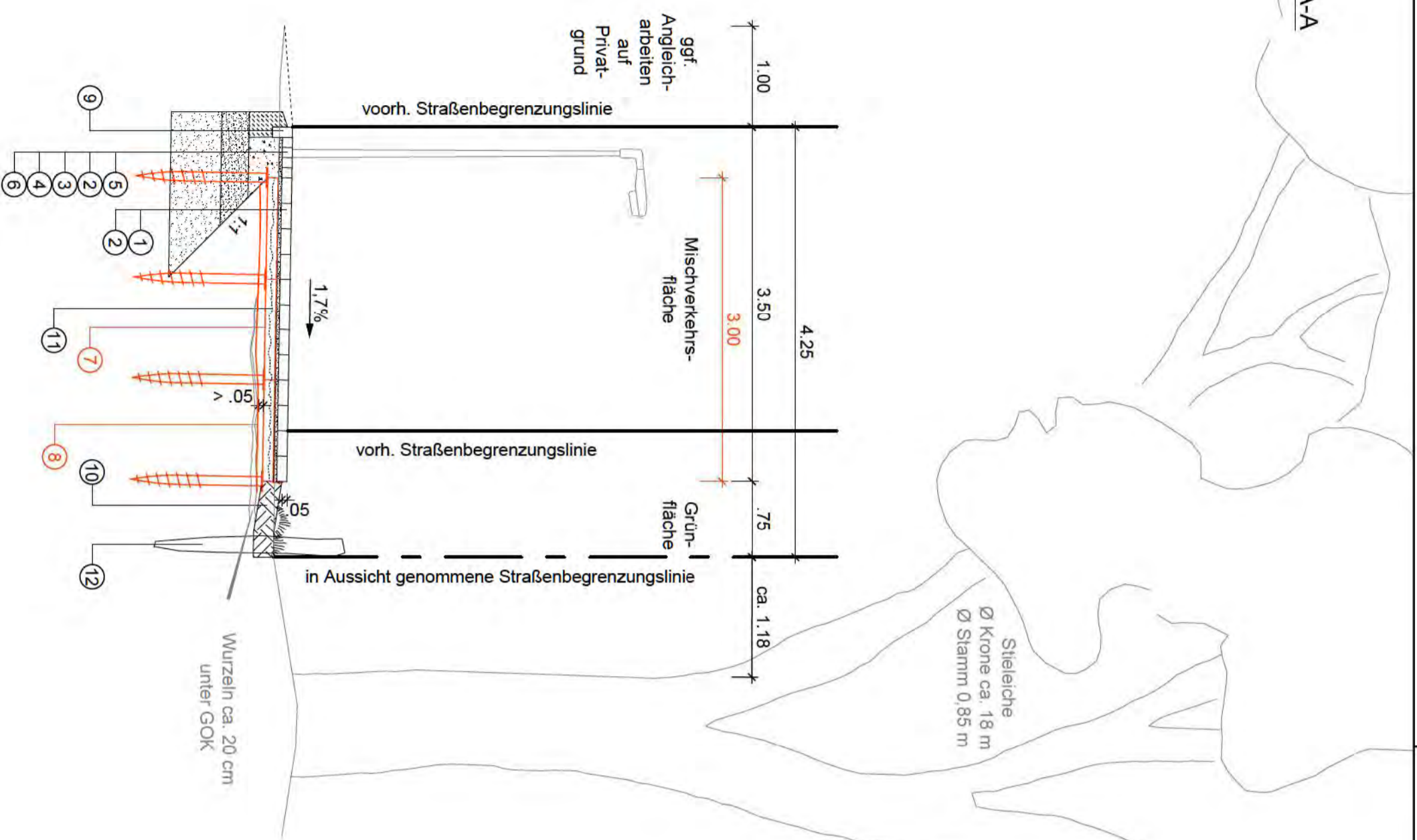


Querschnitt A-A



Fußgängerbereiche und Mischverkehrsflächen
gelegentlich genutzt mit Kfz > 3,5 t
gem. ER 2 05/10, Anlage 1, Bauweise 12-1

- ① 10,0 cm Pflastersteine aus Beton, 25/25/10
- ② 3,0 cm Fuge: Brechsand-Splitt 0/5
- ③ 30,0 cm Bettung: Brechsand-Splitt 0/5
- ④ 27,0 cm STS, 0/32 EV2 ≥ 150 MPa
- 70,0 cm Planum, EV2 ≥ 45 MPa

Fußgängerbereiche und Mischverkehrsflächen
gelegentlich genutzt mit Kfz > 3,5 t
in Anl. an die ER 2 05/10, Anlage 1, Bauweise 12-1

- ⑤ 10,0 cm Kleinpflastersteine aus Naturstein
- ② 3,0 cm Fuge: Brechsand-Splitt 0/5
- ③ 30,0 cm Bettung: Brechsand-Splitt 0/5
- ④ 27,0 cm STS, 0/32 EV2 ≥ 150 MPa
- 70,0 cm Planum, EV2 ≥ 45 MPa

Bodenaustausch bei bindigen Böden

- ⑥ ca. 50 cm grobkörnige Böden nach DIN 18196, genaue Dicke des Bodenaustausch in Abhängigkeit der gemessenen EV2-Werte und Bodenkonsistenz

Wurzelschutzmaßnahmen

- ⑦ 11,0 cm Wurzelschutzmaßnahme: Wurzelbrücke mit Schraubfundamenten, Radlast 50 kN
- ⑧ Wurzelschutzmaßnahme: Wurzelbrücke über Wurzeln, min. 5 cm unter UK Wurzelbrücke

Einfassungen gem. ER 3 05/06, Anlage 4

- ⑨ 10x25 cm Tierbord aus Beton, auf Betonfundament mit 15 cm Betonrückenstütze C 12/15
- ⑩ 20 cm Oberboden mit Rasensaat
- ⑪ Auffüllen mit Oberboden
- ⑫ Eichenspaltfahrl


Planverfasser:




| | | | | |
|-------------------|------------|-------------|-------------|-----------|
| Zeichnungsnummer: | Datum: | Gezeichnet: | Bearbeitet: | Verfasst: |
| 2016399-06-001 | 19.06.2017 | [Redacted] | [Redacted] | |

| Index | Änderungen und Ergänzungen | Bearbeitet (Name) | Leit- / Kurzzeichen und Unterschrift | Datum |
|-------|----------------------------|-------------------|--------------------------------------|-------|
| | | | | |
| | | | | |
| | | | | |
| | | | | |
| | | | | |

Bedarfsräger: Freie und Hansestadt Hamburg
Bezirksamt Wandsbek
Dezernat Wirtschaft, Bauen und Umwelt
Fachamt Management des öffentlichen Raumes
Fachbereich Straßenplanung



Realisierungsträger: Freie und Hansestadt Hamburg
Bezirksamt Wandsbek
Dezernat Wirtschaft, Bauen und Umwelt
Fachamt Management des öffentlichen Raumes
Fachbereich Straßenplanung



| | |
|--------------------------------------------------------------------|------------------------------------------------------------|
| Baumaßnahme: Grundrissstandsetzung Stichstraße Mandelweg | Datum: |
| Teilbaumaßnahme: Straßenbau | Bearbeitet: |
| Planinhalt: Querschnitt A-A | Unterschrift, Projektleiter / Sachbearbeiter: |
| Zeichnung Nr.: 10-011 / 08-01 | Maststab: 1 : 50 |
| Datum: | Unterschrift, Abschnittsleiter: |
| Geprüft: | Datum: |
| Unterschrift, Technische Aufsicht: | Freigegeben: |
| | Unterschrift, Fachamtsleiter: |