

Hamburger Hochbahn AG · Postfach 10 27 20 · 20019 Hamburg

Behörde für Wirtschaft, Verkehr und Innovation
Rechtsamt – Verkehrsgewerbeaufsicht
Omnibus- und U-Bahn-Verkehr
Postfach 112109
20421 Hamburg

Hamburger Hochbahn AG
Steinstraße 20
20095 Hamburg
Telefon 040/32 88-0
Telefax 040/32 64-06
www.hochbahn.de

Sie erreichen uns mit der
U1 (Steinstraße)
U3 (Mönckebergstraße)
und verschiedenen Buslinien
(Gerhart-Hauptmann-Platz)

Datum 13.04.2017

Antrag auf Genehmigung des Weiterbetriebs eines Verkehrs nach §42 PBefG (Linienverkehr)

Sehr geehrte Damen und Herren,

für die Metrobus-Linie **24** stellen wir den o. g. Antrag.

Zeitraum Der Antrag wird für folgenden Zeitraum gestellt: ab 10.06.2017 bis 26.11.2019
Strecke Die Linie verkehrt auf der Strecke von U Niendorf Markt bis Bf. Rahlstedt.
Tarif Auf der Linie gilt der Gemeinschaftstarif des Hamburger Verkehrsverbundes (HVV).
Linienlänge Die Linienlänge beträgt 29,7 km.
Fahrtenzahl Die Anzahl der Fahrtenpaare beträgt 115 (Montag - Freitag).
Fahrzeuge Auf der Linie werden Midibusse (10m), Standardbusse (12m), Gelenkbusse (19m), Großraumgelenkbusse (21m), Doppelgelenkbusse (25m) eingesetzt.

Begründung/Hinweise: Die Voraussetzungen des §13 Abs. 1 und 2 PBefG sind bis zum 26.11.2019 gegeben.

Mit freundlichen Grüßen
Hamburger Hochbahn AG – Ressort Unternehmenssteuerung
Bereich Unternehmenssteuerung und Systementwicklung (SU)

Anlagen

- Tarifangaben/Haltestellenfolge
- Fahrplan
- Linienführung
- Linienskizze
- sonstiges: *Die Zustimmungserklärung des HVV wird direkt zugestellt.*

Aufsichtsratsvorsitzender:
Senator Frank Horch

Vorstand:
Henrik Falk (Vorsitzender)
Helmut König
Jens-Günter Lang

Registergericht:
Amtsgericht Hamburg
HRB Nr. 3072
Ust-Id-Nr. DE811239681

Bankverbindungen:
HSH Nordbank AG
BIC: HSHNDE33XXX · IBAN: DE29 2105 0000 0143 2630 00
Hamburger Sparkasse
BIC: HASPDE33XXX · IBAN: DE77 2005 0550 1001 3117 01

Tarifangaben zur MetroBus-Linie 24


Tarifzonen		Tarifbereiche			Zahl- grenzen	Haltestellen	Zahl- grenzen
		Ring	City SV IS	Kreis- karte			
24		U Niendorf Markt - Bf. Rahlstedt und zurück				HOCHBAHN	
	203	A			Zg	↓ U Niendorf Markt ↓ Fuhlsbütteler Weg ↓ An der Lohe ↓ Herzog-Bruno-Weg ↓ Graf-Anton-Weg ↓ Wendlohstraße ↓ Vietinghoffweg ↓ Gottschalkweg ↓ Vielohweg (Mitte)	↑ Zg
---	303	B			Zg	↓ U Niendorf Nord ↓ Pommernweg ↓ Keltenweg	↑ Zg
	303	A			Zg	↓ Sperlingsweg ↓ Krohnstiegtunnel ↓ Ermlandweg ↓ Wrangelkoppel ↓ Samlandweg ↓ Rittmerskamp	↑ Zg
---	203				Zg	↓ U Langenhorn Markt (Krohnstieg) ↓ Am Schulwald ↓ Lademannbogen ↓ Glashütter Landstraße ↓ Brillkamp	↑ Zg
	304				Zg	↓ Am Hehsel ↓ Ruscheweyhstraße ↓ Norbert-Schmid-Platz ↓ Goldröschenweg ↓ Alte Landstraße (Nord) ↓ Schulbergredder	↑ Zg
	304				Zg	↓ Alstertal-Einkaufszentrum ↓ S Poppenbüttel (Wentzelplatz) ↓ Alstertal-Einkaufszentrum ↓ Stadtbahnstraße ↓ Saseler Markt ↓ Op de Elg ↓ Steinwegel	↑ Zg
---	404				Zg	↓ Saselbekstraße ↓ Hültkoppel ↓ Rögenfeld ↓ Halenreie	↑ Zg
	404				Zg	↓ U Volksdorf ↓ Eulenkrugstraße ↓ U Meiendorfer Weg ↓ Ringstraße ↓ Vcn-Suppé-Straße ↓ Lapplandring ↓ Offenbachweg ↓ Skaldenweg ↓ Hellmesbergerweg ↓ Wildschwanbrook (Mitte) ↓ Wildschwanbrook	↑ Zg
---	305				Zg	↓ Saseler Straße ↓ Schneehühnkamp ↓ Bargteheider Straße ↓ Sandkule ↓ Eggerskamp	↑ Zg
	305	B			Zg	↓ Bf. Rahlstedt (Doberaner Weg)	↑ Zg

Haltestellen mit Anschlusslinien		montags - freitags																							
Niendorf Markt (S) ab		0.25	5.00	5.20	5.40	6.00	6.19	6.29	6.39	6.49	6.59	7.07	7.17	8.17	8.27										
Fuhlsbütteler Weg		0.26	5.02	5.22	5.42	6.02	6.21	6.31	6.41	6.51	7.01	7.09	7.19	8.19	8.29										
An der Lohse		0.27	5.03	5.23	5.43	6.03	6.22	6.32	6.42	6.52	7.02	7.10	7.20	8.20	8.30										
Herzog-Bruno-Weg		0.28	5.04	5.24	5.44	6.04	6.23	6.33	6.43	6.53	7.03	7.11	7.21	8.21	8.31										
Graf-Anton-Weg		0.28	5.05	5.25	5.45	6.05	6.24	6.34	6.44	6.54	7.04	7.12	7.22	alle	8.22	8.32									
Wendlohstraße		0.29	5.06	5.26	5.46	6.06	6.25	6.35	6.45	6.55	7.05	7.13	7.23	10	8.23	8.33									
Vietinghoffweg		0.30	5.07	5.27	5.47	6.07	6.26	6.36	6.46	6.56	7.06	7.14	7.24	Min	8.24	8.34									
Gottschalkweg		0.30	5.08	5.28	5.48	6.08	6.27	6.37	6.47	6.57	7.07	7.15	7.25		8.25	8.35									
Vielohweg (Mitte)		0.31	5.09	5.29	5.49	6.09	6.28	6.38	6.48	6.58	7.08	7.16	7.26		8.26	8.36									
Niendorf Nord (S) an		0.32	5.11	5.31	5.51	6.11	6.30	6.40	6.50	7.00	S	7.10	7.18	S	7.28	8.28	8.38								
Niendorf Nord (S) ab		0.32	4.43	5.11	5.31	5.51	6.01	6.11	6.20	6.30	6.40	6.50	7.00	7.05	7.10	7.19	7.25	7.29	8.29	8.39					
Pommernweg		0.33	4.44	5.12	5.32	5.52	6.02	6.12	6.21	6.31	6.41	6.51	7.01	7.06	7.11	7.20	7.26	7.30	8.30	8.40					
Keltenweg		0.34	4.45	5.13	5.33	5.53	6.03	6.13	6.22	6.32	6.42	6.52	7.02	7.07	7.12	7.21	7.27	7.31	8.31	8.41					
Sperlingsweg																									
Sperlingsweg		0.36	4.47	5.15	5.35	5.55	6.05	6.15	6.24	6.34	6.44	6.54	7.04	7.10	7.14	7.24	7.30	7.34	alle	8.34	8.44				
Krohnstiegtunnel 193 (S)		0.38	4.49	5.17	5.37	5.57	6.07	6.17	6.26	6.36	6.46	6.56	7.06	7.12	7.16	7.26	7.32	7.36	10	8.36	8.46				
Ermlandweg		0.39	4.50	5.18	5.38	5.58	6.08	6.18	6.27	6.37	6.47	6.57	7.07	7.13	7.17	7.27	7.33	7.37	Min	8.37	8.47				
Wrangelkoppel		0.40	4.51	5.19	5.39	5.59	6.09	6.19	6.28	6.38	6.48	6.58	7.08	7.14	7.18	7.28	7.34	7.38		8.38	8.48				
Samlandweg		0.41	4.52	5.20	5.40	6.00	6.10	6.20	6.29	6.39	6.49	6.59	7.09	7.15	7.19	7.29	7.35	7.39		8.39	8.49				
Ritmerskamp		0.42	4.53	5.21	5.41	6.01	6.11	6.21	6.30	6.40	6.50	7.00	7.10	7.16	7.20	7.30	7.36	7.40		8.40	8.50				
Langenhorn Markt (Krohnstieg) (S) an		0.45	4.56	5.24	5.44	6.04	6.14	6.24	6.33	6.43	6.53	7.03	7.13	7.19	7.23	S	7.33	S	7.39	7.43	8.43	8.53			
Langenhorn Markt (Krohnstieg) (S) ab		0.45	4.59	5.28	5.48	5.58	6.08	6.18	6.28	6.36	6.46	6.56	7.06	7.16	7.22	7.26	7.31	7.36	7.40	7.42	7.46	8.46	8.56		
Am Schulwald		0.46	5.00	5.29	5.49	5.59	6.09	6.19	6.29	6.37	6.47	6.57	7.07	7.17	7.23	7.27	7.32	7.37	7.41	7.43	7.47	8.47	8.57		
Lademannbogen		0.47	5.01	5.30	5.50	6.00	6.10	6.20	6.30	6.39	6.49	6.59	7.09	7.19	7.25	7.29	7.34	7.39	7.43	7.45	7.49	8.49	8.59		
Glashütter Landstraße		0.48	4.29	5.02	5.31	5.51	6.01	6.11	6.21	6.31	6.40	6.50	7.00	7.10	7.20	7.26	7.30	7.35	7.40	7.44	7.46	7.50	8.50	9.00	
Brillkamp		0.49	4.30	5.03	5.32	5.52	6.02	6.12	6.22	6.32	6.41	6.51	7.01	7.11	7.21	7.27	7.31	7.36	7.41	7.45	7.47	7.51	8.51	9.01	
Am Hehsel		0.50	4.31	5.04	5.33	5.53	6.03	6.13	6.23	6.33	6.42	6.52	7.02	7.12	7.22	7.28	7.32	7.37	7.42	7.46	7.48	7.52	10	8.52	9.02
Ruscheweyhstraße		0.51	4.33	5.06	5.35	5.55	6.05	6.15	6.25	6.35	6.44	6.54	7.04	7.14	7.24	7.30	7.34	7.39	7.44	7.48	7.50	7.54	10	8.54	9.04
Norbert-Schmid-Platz		0.52	4.34	5.07	5.36	5.56	6.06	6.16	6.26	6.36	6.46	6.56	7.06	7.16	7.26	7.32	7.36	7.41	7.46	7.50	7.52	7.56	Min	8.56	9.06
Goldröschenweg		0.54	4.36	5.09	5.38	5.58	6.08	6.18	6.28	6.38	6.48	6.58	7.08	7.18	7.28	7.34	7.38	7.43	7.48	7.52	7.54	7.58		8.58	9.08
Alte Landstraße (Nord)		0.55	4.37	5.10	5.39	5.59	6.09	6.19	6.29	6.39	6.50	7.00	7.10	7.20	7.30	7.36	7.40	7.45	7.50	7.54	7.56	8.00		9.00	9.10
Schulbergredder		0.56	4.38	5.11	5.40	6.00	6.10	6.20	6.30	6.40	6.51	7.01	7.11	7.21	7.31	7.37	7.41	7.46	7.51	7.55	7.57	8.01		9.01	9.11
Alstertal-Einkaufszentrum		0.58	4.41	5.13	5.43	6.03	6.13	6.23	6.33	6.43	6.54	7.04	7.14	7.24	7.34	7.40	7.44	7.49	7.54	7.58	8.00	8.04		9.04	9.14
Poppenbüttel (Wentzelpfatz) (S) 8 (S) an		0.59	4.42	5.14	5.44	6.04	6.14	6.24	6.34	6.44	6.54	7.04	7.14	7.24	7.34	7.41	7.45	7.50	7.55	7.59	8.01	8.05		9.05	9.15
Poppenbüttel (Wentzelpfatz) (S) ab		1.00	4.11	4.47	5.19	5.49	6.09	6.19	6.29	6.39	6.49	6.58	7.08	7.18	7.28	7.38	7.48	7.58	8.08		8.08			9.08	
Alstertal-Einkaufszentrum		1.01	4.12	4.48	5.20	5.50	6.10	6.20	6.30	6.40	6.50	6.59	7.09	7.19	7.29	7.39	7.49	7.59	8.09		8.09			9.09	
Stadtbahnstraße		1.03	4.14	4.51	5.22	5.53	6.13	6.23	6.33	6.43	6.53	7.02	7.12	7.22	7.32	7.42	7.52	8.02		8.12			9.12		
Saseler Markt		1.04	4.15	4.52	5.23	5.54	6.14	6.24	6.34	6.44	6.54	7.03	7.13	7.23	7.33	7.43	7.53	8.04		8.14			9.14		
Op de Elg		1.06	4.17	4.54	5.25	5.56	6.16	6.26	6.36	6.46	6.56	7.05	7.15	7.25	7.35	7.45	7.55	8.06		8.16	alle		9.16		
Steinwegel		1.07	4.18	4.55	5.26	5.57	6.17	6.27	6.37	6.47	6.57	7.06	7.16	7.26	7.36	7.46	7.56	8.07		8.17	10		9.17		
Saselbekstraße		1.08	4.19	4.56	5.27	5.58	6.18	6.28	6.38	6.48	6.58	7.07	7.17	7.27	7.37	7.47	7.57	8.08		8.18	Min		9.18		
Hüllkoppel		1.09	4.20	4.57	5.28	5.59	6.19	6.29	6.39	6.49	6.59	7.08	7.18	7.28	7.38	7.48	7.58	8.09		8.19			9.19		
Rögenfeld		1.10	4.21	4.58	5.29	6.00	6.20	6.30	6.40	6.50	7.00	7.09	7.19	7.29	7.39	7.49	7.59	8.10		8.20			9.20		
Halenreie		1.11	4.22	4.59	5.30	6.01	6.21	6.31	6.41	6.51	7.01	7.10	7.20	7.30	7.40	7.50	8.00	8.11		8.21			9.21		
Volksdorf (S) an		1.13	4.24	5.01	5.32	6.03	6.23	6.33	6.43	6.53	7.03	7.13	7.23	S	7.33	S	7.43	7.53	8.03		8.13			9.24	
Volksdorf (S) ab		4.24	5.02	5.33	6.04	6.24	6.34	6.44	6.54	7.04	7.14	7.24	7.29	7.34	7.39	7.44	7.54	8.04		8.15			9.25		
Eulenkrugstraße		4.25	5.03	5.34	6.05	6.25	6.35	6.45	6.55	7.05	7.15	7.25	7.30	7.35	7.40	7.45	7.55	8.05		8.16			9.26		
Meiendorfer Weg		4.26	5.04	5.35	6.06	6.26	6.36	6.46	6.56	7.06	7.16	7.26	7.31	7.36	7.41	7.46	7.56	8.06		8.17	Min		9.27		
Meiendorfer Weg		4.28	5.06	5.37	6.07	6.27	6.37	6.47	6.57	7.07	7.17	7.27	7.32	7.37	7.42	7.47	7.57	8.07		8.18			9.28		
Ringstraße		4.29	5.07	5.38	6.08	6.28	6.38	6.48	6.58	7.08	7.18	7.28	7.33	7.38	7.43	7.48	7.58	8.08		8.19			9.29		
Von-Suppé-Straße		4.30	5.08	5.39	6.09	6.29	6.39	6.49	6.59	7.09	7.19	7.29	7.34	7.39	7.44	7.49	7.59	8.09		8.20			9.30		
Lapplingring		4.31	5.10	5.41	6.11	6.31	6.41	6.51	7.01	7.11	7.21	7.31	7.36	7.41	7.46	7.51	8.01		8.11			9.32			
Offenbachweg		4.32	5.11	5.42	6.12	6.32	6.42	6.52	7.02	7.12	7.22	7.32	7.37	7.42	7.47	7.52	8.02		8.12			9.33			

Skaldenweg		4.33	5.12	5.43	6.13	6.33	6.43	6.53	7.03	7.13	7.23	7.33	7.38	7.43	7.48	7.53	8.03	8.13	8.24		8.34	10		9.34
Hellmesbergerweg		4.34	5.13	5.44	6.14	6.34	6.44	6.54	7.04	7.14	7.24	7.34	7.39	7.44	7.49	7.54	8.04	8.14	8.25		8.35	Min		9.35
Wildschwanbrook (Mitte)		4.35	5.14	5.45	6.15	6.35	6.45	6.55	7.05	7.15	7.26	7.36	7.41	7.46	7.51	7.56	8.06	8.16	8.27		8.37			9.37
Wildschwanbrook		4.36	5.15	5.46	6.16	6.36	6.46	6.56	7.06	7.16	7.27	7.37	7.42	7.47	7.52	7.57	8.07	8.17	8.28		8.38			9.38
Saseler Straße		4.37	5.17	5.48	6.18	6.38	6.48	6.58	7.08	7.18	7.29	7.39	7.45	7.49	7.54	7.59	8.09	8.19	8.31		8.41			9.41
Schneehuhnkamp		4.38	5.18	5.49	6.19	6.39	6.49	6.59	7.09	7.19	7.30	7.40	7.46	7.50	7.56	8.00	8.10	8.20	8.32		8.42	alle		9.42
Bargtheider Straße		4.40	5.20</																					

Table with columns for station names and departure times. Includes lines like Niendorf Markt, Langenhorn Markt, Poppenbüttel, and Bf. Rahlstedt. Times are listed in minutes.

Table with columns for station names and departure times. Includes lines like Skaldenweg, Wildschwanbrook, Saseler Straße, and Bf. Rahlstedt. Times are listed in minutes.



S an Schultagen in Hamburg ... 192 292 176 276 178 179 ... Weitere Fahrten zwischen Krohnstiegtunnel und Langenhorn Markt siehe Linie 193. Wochentags Nachtbetrieb siehe Linien 604/607. Auf der Linie 24 können Sie täglich nach 19 Uhr und sonntags ganztägig von Niendorf Markt bis Keltenweg, von Ruscheweyhstraße bis Alte Landstraße (Nord) und von Sasel Markt bis Bf. Rahlstedt auch zwischen den Haltestellen aussteigen.

Table with columns: Haltestellen mit Anschlusslinien, montags - freitags, sonnabends. Rows include stations like Niendorf Markt, Fuhlsbütteler Weg, and Poppenbüttel (Wentzelplatz).

Table with columns: Station names (Skaldenweg, Helmsbergerweg, Wildschwanbrook, Saseler Straße, Schneehuhnkamp, Bargtheider Straße, Sandkule, Bf. Rahlstedt) and departure times.

Informational text: nur zum Ausstieg, nur zum Einstieg, 192, 292, 176, 276, 178, 179, 9, 26, 162, 362, 562, 164, 364, 168, 368. Further details about night service and route.



Table with columns for station names and departure times. Includes lines 24, 25, 26, 27, 28, 29, 30, 31, 32, 33, 34, 35, 36, 37, 38, 39, 40, 41, 42, 43, 44, 45, 46, 47, 48, 49, 50, 51, 52, 53, 54, 55, 56, 57, 58, 59, 60, 61, 62, 63, 64, 65, 66, 67, 68, 69, 70, 71, 72, 73, 74, 75, 76, 77, 78, 79, 80, 81, 82, 83, 84, 85, 86, 87, 88, 89, 90, 91, 92, 93, 94, 95, 96, 97, 98, 99, 100, 101, 102, 103, 104, 105, 106, 107, 108, 109, 110, 111, 112, 113, 114, 115, 116, 117, 118, 119, 120, 121, 122, 123, 124, 125, 126, 127, 128, 129, 130, 131, 132, 133, 134, 135, 136, 137, 138, 139, 140, 141, 142, 143, 144, 145, 146, 147, 148, 149, 150, 151, 152, 153, 154, 155, 156, 157, 158, 159, 160, 161, 162, 163, 164, 165, 166, 167, 168, 169, 170, 171, 172, 173, 174, 175, 176, 177, 178, 179, 180, 181, 182, 183, 184, 185, 186, 187, 188, 189, 190, 191, 192, 193, 194, 195, 196, 197, 198, 199, 200.

Table with columns for station names and departure times. Includes lines 192, 292, 176, 276, 178, 9, 26, 162, 362, 562, 164, 364, 168, 368.

niur zum Ausstieg niur zum Einstieg
Weitere Fahrten zwischen Krohnstiegtunnel und Ni Langenhorn Markt siehe Linie 193.
Wochentags Nachtbetrieb siehe Linien 604/607
Auf der Linie 24 können Sie täglich nach 19 Uhr und sonntags ganztägig von Ni Niendorf Markt bis Keltenweg, von Ruscheweyhstraße bis Alte Landstraße (Nord) und von Sasel Markt bis Bf. Rahlstedt auch zwischen den Haltestellen aussteigen.

Table with 14 columns representing time intervals and multiple rows for various stations including Niendorf Markt, Niendorf Nord, Langenhorn Markt, Poppenbüttel, and Bf. Rahlstedt. Includes icons for wheelchair and bicycle access.

Table with 14 columns representing time intervals and multiple rows for stations Skaldenweg, Hellmesbergerweg, Wildschwanbrook, Saseler Straße, Schneeuhnkamp, Bargtheider Straße, Sandkule, and Bf. Rahlstedt (Doberaner Weg).

Informational text regarding service details: 'nur zum Ausstieg', 'nur zum Einstieg', '192', '292', '176', '276', '178', '179', '9', '26', '162', '362', '562', '164', '364', '168', '368'. Includes instructions for night service and line 24 routes.

Table with columns for Haltestellen mit Anschlusslinien, sonnabends, and sonntags. Rows list various stations like Niendorf Markt, Fuhlsbütteler Weg, and Poppenbüttel (Wentzelplatz) with their respective departure times.

Table with columns for Skaldenweg, Helmsbergerweg, Wildschwanbrook, Saseler Straße, Schneeuhnkamp, Bargtheider Straße, Sandkule, and Bf. Rahlstedt (Doberaner Weg) with their respective departure times.

Informational text regarding the route, including symbols for wheelchair access and bicycles, and notes about night service and daily operations.


Table with columns for Haltestellen mit Anschlusslinien, sonntags, and time slots. Rows include stations like Niendorf Markt, Fuhlsbütteler Weg, Langenhorn Markt, and Poppenbüttel.

Table with columns for Haltestellen mit Anschlusslinien and time slots. Rows include stations like Skaldenweg, Wildschwanbrook, and Bf. Rahlstedt (Doberaner Weg).

Informational text regarding service directions: 'nur zum Ausstieg', 'nur zum Einstieg', and 'Weiteres Fahrten zwischen Krohnstiegtunnel und Langenhorn Markt siehe Linie 193.'

Haltestellen mit Anschlusslinien		sonntags	
Niendorf Markt (S)	ab	22.59	23.40
Fuhlsbütteler Weg		23.01	23.42
An der Lohe		23.02	23.43
Herzog-Bruno-Weg		23.03	23.44
Graf-Anton-Weg		23.04	23.45
Wendlohstraße		23.05	23.46
Vietinghoffweg		23.06	23.47
Gottschalkweg		23.07	23.48
Vielohweg (Mitte)		23.08	23.49
Niendorf Nord (S)	an	23.09	23.50
Niendorf Nord (S)	ab	23.10	23.51
Pommernweg		23.11	23.52
Keltenweg		23.12	23.53
Sperlingsweg			
Sperlingsweg		23.14	23.55
Krohnstiegtunnel	193 (S)	23.16	23.57
Ermlandweg		23.17	23.58
Wrangelkoppel		23.18	23.59
Samlandweg		23.19	0.00
Rittmerskamp		23.20	0.01
Langenhorn Markt (Krohnstieg) (S) (S)	an	23.23	0.04
Langenhorn Markt (Krohnstieg) (S)	ab	23.25	0.05
Am Schulwald		23.26	0.06
Lademannbogen		23.27	0.07
Glashütter Landstraße		23.28	0.08
Brillkamp		23.29	0.09
Am Hehsel		23.30	0.10
Ruscheweyhstraße		23.32	0.12
Norbert-Schmid-Platz		23.33	0.13
Goldröscheweg		23.35	0.15
Alte Landstraße (Nord)		23.36	0.16
Schulbergredder		23.37	0.17
Alstertal-Einkaufszentrum		23.39	0.19
Poppenbüttel (Wentzelplatz) (S) (S) (S)	an	23.40	0.20
Poppenbüttel (Wentzelplatz) (S)	ab	23.42	0.22
Alstertal-Einkaufszentrum		23.43	0.23
Stadtbahnstraße		23.45	0.25
Saseler Markt		23.46	0.26
Op de Elg		23.48	0.28
Steinwegel		23.49	0.29
Saselbekstraße		23.50	0.30
Hültkoppel		23.51	0.31
Rögenfeld		23.52	0.32
Halenreihe		23.53	0.33
Volksdorf (S)	an	23.55	0.35
Volksdorf (S)	ab	23.56	0.35
Eulenkrogstraße		23.57	0.36
Meiendorfer Weg	an	23.58	0.37
Meiendorfer Weg	ab	23.59	0.37
Ringstraße		0.00	0.38
Von-Suppé-Straße		0.01	0.39
Lapplandring		0.02	0.40
Offenbachweg		0.03	0.41

Skaldenweg		0.04	0.42
Helmesbergerweg		0.05	0.43
Wildschwanbrook (Mitte)		0.06	0.44
Wildschwanbrook		0.07	0.45
Saseler Straße	an	0.08	0.46
Schneehuhnkamp	ab	0.09	0.47
Bargtheider Straße		0.11	0.49
Sandkule		0.12	0.50
Bf. Rahlstedt (Doberaner Weg) (S) (S)	an	0.15	0.53



← nur zum Ausstieg → nur zum Einstieg
 ① 192 ② 292 ③ 176 ④ 276 ⑤ 178 ⑥ 179 ⑦ 9 ⑧ 26 ⑨ 162 ⑩ 362 ⑪ 562 ⑫ 164 ⑬ 364 ⑭ 168 ⑮ 368
 Weitere Fahrten zwischen Krohnstiegtunnel und **Niendorf Markt** siehe Linie 193.
 Wochentags Nachtbetrieb siehe Linien 604/607
 Auf der Linie 24 können Sie täglich nach 19 Uhr und sonntags ganztägig von **Niendorf Markt** bis Keltenweg, von Ruscheweyhstraße bis Alte Landstraße (Nord) und von Sasel Markt bis Bf. Rahlstedt auch zwischen den Haltestellen aussteigen.

Haltestellen mit Anschlusslinien		montags - freitags																	
ⓐ Bf. Rahlstedt (Doberaner Weg) Ⓜ ab	0.32	4.12	4.47	5.07	5.27	5.37	5.47	5.57	6.07	6.57	7.07	7.17	8.57	9.07	9.17	9.27			
Eggerskamp	0.33	4.13	4.49	5.09	5.29	5.39	5.49	5.59	6.09	6.59	7.09	7.19	8.59	9.09	9.19	9.29			
Bargtheider Straße	0.34	4.14	4.50	5.10	5.30	5.40	5.50	6.00	6.10	7.00	7.10	7.20	9.00	9.10	9.20	9.30			
Schneehühnkamp	0.35	4.15	4.52	5.12	5.32	5.42	5.52	6.02	6.12	7.02	7.12	7.22	9.02	9.12	9.22	9.32			
Saseler Straße	0.36	4.16	4.53	5.13	5.33	5.43	5.53	6.03	6.13	7.03	S 7.13	S 7.23	9.03	9.13	9.23	9.33			
Wildschwanbrook	0.38	4.18	4.55	5.15	5.35	5.45	5.55	6.05	6.15	7.05	7.15	7.25	9.05	9.15	9.25	9.35			
Wildschwanbrook (Mitte)	0.39	4.19	4.56	5.16	5.36	5.46	5.56	6.06	6.16	7.06	7.16	7.26	9.06	9.16	9.26	9.36			
Hellmesbergerweg	0.40	4.20	4.57	5.17	5.37	5.47	5.57	6.07	6.17	7.07	7.17	7.27	9.07	9.17	9.27	9.37			
Skaldenweg	0.41	4.21	4.58	5.18	5.38	5.48	5.58	6.08	6.18	Min 7.08	7.18	7.28	Min 9.08	9.18	9.28	9.38			
Offenbachweg	0.42	4.22	4.59	5.19	5.39	5.49	5.59	6.09	6.19	7.09	7.19	7.29	9.09	9.19	9.29	9.39			
Lapplingring	0.43	4.23	5.00	5.20	5.40	5.50	6.00	6.10	6.20	7.10	7.17	7.20	7.24	7.27	7.30	9.10	9.20	9.30	9.40
Von-Suppé-Straße	0.44	4.24	5.02	5.22	5.42	5.52	6.02	6.12	6.22	7.12	7.19	7.22	7.26	7.29	7.32	9.12	9.22	9.32	9.42
Ringstraße	0.45	4.25	5.03	5.23	5.43	5.53	6.03	6.13	6.23	7.13	7.20	7.23	7.27	7.30	7.33	9.13	9.23	9.33	9.43
U Meiendorfer Weg an	0.46	4.26	5.05	5.25	5.45	5.55	6.05	6.15	6.25	7.15	7.22	7.25	7.29	7.32	7.35	9.15	9.25	9.35	9.45
U Meiendorfer Weg ab	0.46	4.26	5.05	5.25	5.45	5.55	6.05	6.15	6.26	alle 7.16	7.23	7.26	7.30	7.33	7.36	alle 9.16	9.26	9.36	9.46
Eulenkragstraße	0.48	4.28	5.07	5.27	5.47	5.57	6.07	6.17	6.28	10 7.18	7.25	7.28	7.32	7.35	7.38	10 9.18	9.28	9.38	9.48
U Volksdorf Ⓜ 174 Ⓜ ab	0.49	4.29	5.08	5.28	5.48	5.58	6.08	6.18	6.29	Min 7.19	7.26	7.29	7.33	7.36	7.39	Min 9.19	9.29	9.39	9.49
U Volksdorf Ⓜ ab	0.50	4.30	5.10	5.30	5.50	6.00	6.10	6.20	6.30	7.20	7.30	7.40	9.20	9.30	9.40	9.50			
Halenreihe	0.51	4.31	5.11	5.31	5.51	6.01	6.11	6.21	6.31	7.21	7.31	7.41	9.21	9.31	9.41	9.51			
Rögenfeld	0.52	4.32	5.12	5.32	5.52	6.02	6.12	6.22	6.32	7.22	7.32	7.42	9.22	9.32	9.42	9.52			
Hültkoppel	0.53	4.33	5.13	5.33	5.53	6.03	6.13	6.23	6.33	7.23	7.33	7.43	9.23	9.33	9.43	9.53			
Saselbekstraße	0.54	4.34	5.14	5.34	5.54	6.04	6.14	6.24	6.34	alle 7.24	7.34	7.44	alle 9.24	9.34	9.44	9.54			
Steinwegel	0.55	4.35	5.15	5.35	5.55	6.05	6.15	6.25	6.35	Min 7.25	7.35	7.45	10 9.25	9.35	9.45	9.55			
Op de Elg	0.56	4.36	5.16	5.36	5.56	6.06	6.16	6.26	6.36	Min 7.26	7.36	7.46	Min 9.26	9.36	9.46	9.56			
Saseler Markt	0.57	4.37	5.18	5.38	5.58	6.08	6.18	6.28	6.38	7.28	7.38	7.48	9.28	9.38	9.48	9.58			
Stadtbahnstraße	0.58	4.38	5.20	5.40	6.00	6.10	6.20	6.30	6.40	7.30	7.40	7.50	9.30	9.40	9.50	10.00			
Alstertal-Einkaufszentrum	1.00	4.40	5.23	5.43	6.03	6.13	6.23	6.33	6.43	7.33	7.43	7.53	9.33	9.43	9.53	10.03			
ⓐ Poppenbüttel (Wentzelplatz) Ⓜ 1 an	1.01	4.41	5.24	5.44	6.04	6.14	6.24	6.34	6.44	7.34	7.44	7.54	9.34	9.44	9.54	10.04			
ⓐ Poppenbüttel (Wentzelplatz) Ⓜ ab	1.02	4.42	5.25	5.45	6.05	6.15	6.25	6.35	6.45	7.35	7.45	7.55	9.35	9.45	9.55	10.05			
Alstertal-Einkaufszentrum	1.03	4.43	5.24	5.29	5.39	5.49	5.59	6.09	6.19	6.29	6.39	6.49	7.39	7.49	7.59	9.39	9.49	9.59	10.09
Schulbergredder	1.04	4.44	5.25	5.32	5.42	5.52	6.02	6.12	6.22	6.32	6.42	6.52	7.42	7.52	8.02	9.42	9.52	10.02	10.12
Alte Landstraße (Nord)	1.06	4.46	5.27	5.34	5.44	5.54	6.04	6.14	6.24	6.34	6.44	6.54	7.44	7.54	8.04	9.44	9.54	10.04	10.14
Goldröschweg	1.07	4.47	5.28	5.36	5.46	5.56	6.06	6.16	6.26	6.36	6.46	6.56	7.46	7.56	8.06	9.46	9.56	10.06	10.16
Norbert-Schmid-Platz	1.08	4.08	4.48	5.08	5.29	5.37	5.47	5.57	6.07	6.17	6.27	6.37	6.47	6.57	7.07	7.17	7.27	7.37	7.47
Ruscheweyhstraße	1.09	4.09	4.49	5.09	5.30	5.39	5.49	5.59	6.09	6.19	6.29	6.39	6.49	6.59	7.09	7.19	7.29	7.39	7.49
Am Hehsel	1.10	4.10	4.50	5.10	5.31	5.40	5.50	6.00	6.10	6.20	6.30	6.40	6.50	7.00	7.10	7.20	7.30	7.40	7.50
Brillkamp	1.11	4.11	4.51	5.11	5.32	5.41	5.51	6.01	6.11	6.21	6.31	6.41	6.51	7.01	7.11	7.21	7.31	7.41	7.51
Glashütter Landstraße	1.12	4.12	4.52	5.12	5.33	5.42	5.52	6.02	6.12	6.22	6.32	6.42	6.52	7.02	7.12	7.22	7.32	7.42	7.52
Lademannbogen	1.13	4.13	4.53	5.13	5.34	5.43	5.53	6.03	6.13	6.23	6.33	6.43	6.53	7.03	7.13	7.23	7.33	7.43	7.53
Am Schulwald	1.14	4.14	4.54	5.14	5.35	5.44	5.54	6.04	6.14	6.24	6.34	6.44	6.54	7.04	7.14	7.24	7.34	7.44	7.54
U Langenhorn Markt (Krohnstieg) Ⓜ 1 an	1.16	4.16	4.56	5.16	5.37	5.47	5.57	6.07	6.17	6.27	6.37	6.47	6.57	7.07	7.17	7.27	7.37	7.47	7.57
U Langenhorn Markt (Krohnstieg) Ⓜ ab	1.16	4.24	4.58	5.18	5.39	5.49	5.59	6.09	6.19	6.29	6.39	6.49	6.59	7.09	7.19	7.29	7.39	7.49	7.59
Rittmerskamp	1.17	4.25	4.59	5.19	5.41	5.51	6.01	6.11	6.21	6.31	6.41	6.51	7.01	7.11	7.21	7.31	7.41	7.51	8.01
Samlandweg	1.18	4.26	5.00	5.20	5.42	5.52	6.02	6.12	6.22	6.32	6.42	6.52	7.02	7.12	7.22	7.32	7.42	7.52	8.02
Wrangelkoppel	1.19	4.27	5.01	5.21	5.44	5.54	6.04	6.14	6.24	6.34	6.44	6.54	7.04	7.14	7.24	7.34	7.44	7.54	8.04
Ermlandweg	1.20	4.28	5.02	5.22	5.45	5.55	6.05	6.15	6.25	6.35	6.45	6.55	7.05	7.15	7.25	7.35	7.45	7.55	8.05
Krohnstiegunnel 191 Ⓜ 193 Ⓜ	1.21	4.29	5.03	5.23	5.46	5.56	6.06	6.16	6.26	6.36	6.46	6.56	7.06	7.16	7.26	7.36	7.46	7.56	8.06
Sperlingsweg	1.22	4.30	5.04	5.24	5.47	5.57	6.07	6.17	6.27	6.37	6.47	6.57	7.07	7.17	7.27	7.37	7.47	7.57	8.07
Keltenweg	1.24	4.32	5.06	5.26	5.49	5.59	6.09	6.19	6.29	6.39	6.49	6.59	7.09	7.19	7.29	7.39	7.49	7.59	8.09
Pommernweg	1.25	4.33	5.07	5.27	5.50	6.00	6.10	6.20	6.30	6.40	6.50	7.00	7.10	7.20	7.30	7.40	7.50	8.00	8.10
U Niendorf Nord Ⓜ an	1.27	4.35	5.09	5.29	5.52	6.02	6.12	6.22	6.32	6.42	6.52	7.02	7.12	7.22	7.32	7.42	7.52	8.02	8.12
U Niendorf Nord Ⓜ 21 Ⓜ 284 Ⓜ 195 Ⓜ ab		5.09	5.29	5.53	6.03	6.13	6.23	6.33	6.43	6.53	7.03	7.13	7.23	7.33	7.43	7.53	8.03	8.13	8.23
Vielohweg (Mitte)		5.10	5.30	5.54	6.04	6.14	6.24	6.34	6.44	6.54	7.04	7.14	7.24	7.34	7.44	7.54	8.04	8.14	8.24

Gottschalkweg	5.11	5.31	5.55	6.05	6.15	6.25	6.35	6.45	6.55	7.05	7.15	7.26	8.16	8.26	8.36	10.16	10.36
Vietinghoffweg	5.11	5.31	5.56	6.06	6.16	6.26	6.36	6.46	6.56	7.06	7.16	7.27	8.17	8.27	8.37	10.17	10.37
Wendlohnstraße	5.12	5.32	5.57	6.07	6.17	6.27	6.37	6.47	6.57	7.07	7.17	7.29	alle 8.19	8.29	8.39	alle 10.19	10.39
Graf-Anton-Weg	5.13	5.33	5.58	6.08	6.18	6.28	6.38	6.48	6.58	7.09	7.19	7.32	10 8.22	8.32	8.42	20 10.22	10.41
Herzog-Bruno-Weg	5.14	5.34	5.59	6.09	6.19	6.29	6.39	6.49	6.59	7.10	7.20	7.33	Min 8.23	8.33	8.43	Min 10.23	10.42
An der Lohse	5.15	5.35	6.00	6.10	6.20	6.30	6.40	6.50	7.00	7.11	7.21	7.34	8.24	8.34	8.44	10.24	10.43
Fuhlsbütteler Weg	5.16	5.36	6.01	6.11	6.21	6.31	6.41	6.51	7.01	7.12	7.22	7.36	8.26	8.36	8.46	10.26	10.45
U Niendorf Markt Ⓜ an	5.17	5.37	6.02	6.12	6.22	6.32	6.42	6.52	7.02	7.13	7.23	7.37	8.27	8.37	8.47	10.27	10.46



Table with columns for station names and departure times. Includes lines like Bf. Rahlstedt (Doberaner Weg), Meißendorfer Weg, Poppenbüttel (Wentzelpfad), and Niendorf Markt. Times are listed in columns for each direction.

Table with columns for station names and departure times. Includes stations like Gottschalkweg, Vietinghoffweg, Wendlohstraße, Graf-Anton-Weg, Herzog-Bruno-Weg, An der Lohse, Fuhlsbütteler Weg, and Niendorf Markt.



S an Schultagen in Hamburg | nur zum Ausstieg | nur zum Einstieg | 174 176 276 178 179 | 192 292 193

Wochentags Nachtbetrieb siehe Linie 607

Weitere Fahrten zwischen Ni Langenhorn Markt und Krohnstiegtunnel siehe Linie 193.

Auf der Linie 24 können Sie täglich nach 19 Uhr und sonntags ganztägig von Bf. Rahlstedt bis Sasel Markt, von Alte Landstraße (Nord) bis Ruscheweystraße und von Keltenweg bis Niendorf Markt auch zwischen den Haltestellen aussteigen.



Table with columns for Haltestellen mit Anschlusslinien, montags - freitags, and sonnabends. Rows list various stations like Bf. Rahlstedt, Eggerskamp, and Niendorf Nord with their respective departure times.

Table with columns for Haltestellen mit Anschlusslinien, montags - freitags, and sonnabends. Rows list stations like Gottschalkweg, Vietinghoffweg, and Niendorf Markt with their respective departure times.



nur zum Ausstieg nur zum Einstieg 174 176 178 179 192 193 193 5 23 191 391
Wochentags Nachtbetrieb siehe Linie 607
Weitere Fahrten zwischen Niendorf Markt und Krohnstiegtunnel siehe Linie 193.
Auf der Linie 24 können Sie täglich nach 19 Uhr und sonntags ganztägig von Bf. Rahlstedt bis Basel Markt, von Alte Landstraße (Nord) bis Ruscheweyhstraße und von Kelteweg bis Niendorf Markt auch zwischen den Haltestellen aussteigen.



Table with columns for Haltestellen mit Anschlusslinien, sonnabends, and various departure times for different stations like Bf. Rahlstedt, Poppenbüttel, and Niendorf Markt.

Table with columns for Haltestellen mit Anschlusslinien and various departure times for stations like Gottschalkweg, Vietinghoffweg, and Niendorf Markt.



nur zum Ausstieg nur zum Einstieg 174 176 276 178 179 192 292 193 5 23 191 391

Wochentags Nachtbetrieb siehe Linie 607 Weitere Fahrten zwischen Niendorf Markt und Krohnstiegtunnel siehe Linie 193.

Auf der Linie 24 können Sie täglich nach 19 Uhr und sonntags ganztägig von Bf. Rahlstedt bis Basel Markt, von Alte Landstraße (Nord) bis Ruschewystraße und von Keltenerweg bis Niendorf Markt auch zwischen den Haltestellen aussteigen.



Table with 13 columns representing time slots and multiple rows for stations including Bf. Rahlstedt, Poppenbüttel, and Niendorf Markt. Includes a 'sonnabends' header and various station names with arrival/departure times.

Table with 13 columns representing time slots and 10 rows for stations including Gottschalkweg, Vietinghoffweg, and Niendorf Markt. Includes arrival/departure times.



☐ nur zum Ausstieg ☐ nur zum Einstieg ☐ 174 ☐ 176 ☐ 276 ☐ 178 ☐ 179 ☐ ☐ 192 ☐ 292 ☐ 193 ☐ ☐ 5 ☐ 23 ☐ 191 ☐ 391 ☐

Wochentags Nachtbetrieb siehe Linie 607

Weitere Fahrten zwischen ☐ Langenhorn Markt und Krohnstiegstunnel siehe Linie 193.

Auf der Linie 24 können Sie täglich nach 19 Uhr und sonntags ganztägig von Bf. Rahlstedt bis Basel Markt, von Alte Landstraße (Nord) bis Ruscheweystraße und von Kelteweg bis ☐ Niendorf Markt auch zwischen den Haltestellen aussteigen.



Table with columns for Haltestellen mit Anschlusslinien, sonnabends, and sonntags. Rows list various stations like Bf. Rahlstedt, Eggerskamp, and Niendorf Markt with corresponding departure times.

Table with columns for Haltestellen mit Anschlusslinien, sonnabends, and sonntags. Rows list stations like Gottschalkweg, Vietinghoffweg, and Niendorf Markt with corresponding departure times.



nur zum Ausstieg nur zum Einstieg 174 176 276 178 179 192 292 193 5 23 191 391

Wochentags Nachtbetrieb siehe Linie 607. Weitere Fahrten zwischen Niendorf Markt und Krohnstiegtunnel siehe Linie 193. Auf der Linie 24 können Sie täglich nach 19 Uhr und sonntags ganztägig von Bf. Rahlstedt bis Niendorf Markt...



Table with 15 columns representing departure times and 15 rows representing stations from Bf. Rahlstedt (Doberaner Weg) to Niendorf Markt. Includes icons for wheelchair and bicycle access.

Table with 15 columns representing departure times and 15 rows representing stations from Gottschalkweg to Niendorf Markt.



nur zum Ausstieg nur zum Einstieg 174 176 276 178 179 192 292 193 5 23 191 391
Wochentags Nachtbetrieb siehe Linie 607
Weitere Fahrten zwischen Langenhorn Markt und Krohnstiegstunnel siehe Linie 193.
Auf der Linie 24 können Sie täglich nach 19 Uhr und sonntags ganztägig von Bf. Rahlstedt bis Basel Markt, von Alte Landstraße (Nord) bis Ruscheweystraße und von Kelteweg bis Niendorf Markt auch zwischen den Haltestellen aussteigen.

Anlage Linienführung

Gültig ab 10.06.2017

MetroBus-Linie 24

U Niendorf Markt – Bf. Rahlstedt

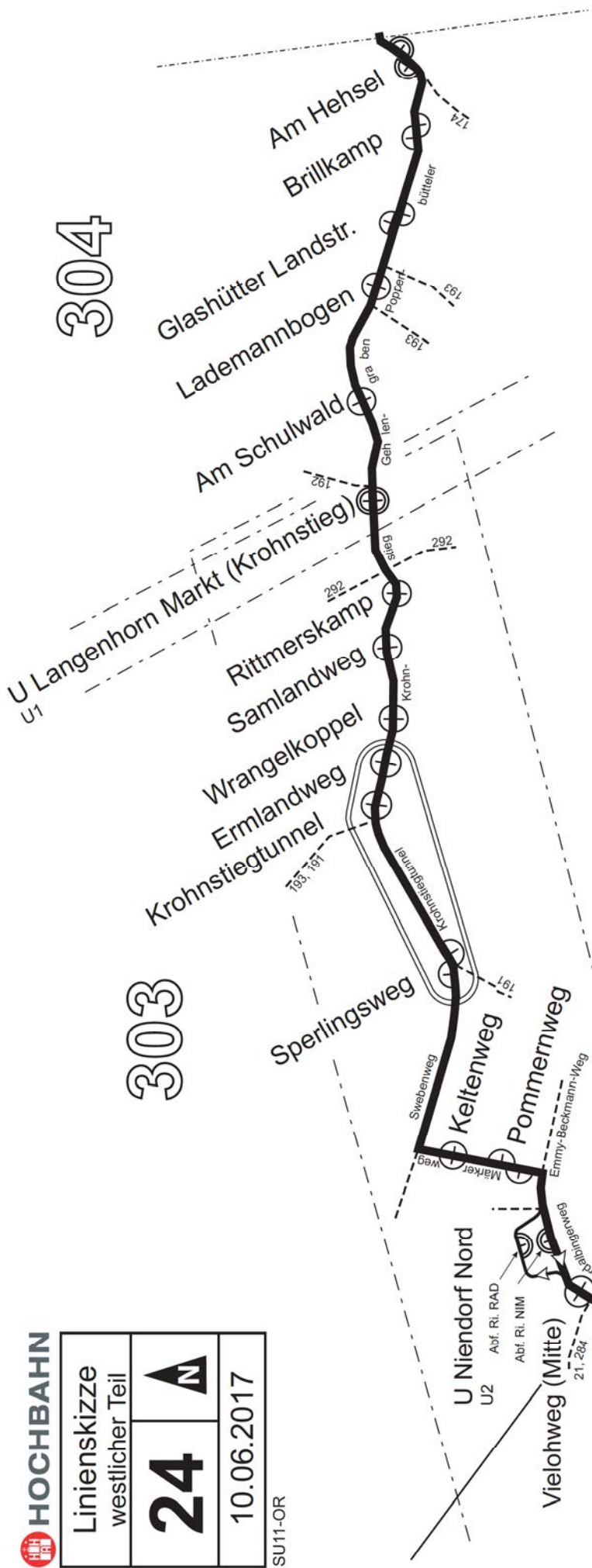
Ab Busanlage U Niendorf Markt über Garstedter Weg – An der Lohe –
Wendlohstraße – Quedlinburger Weg – Nordalbingenweg – Emmy-Beckmann-Weg –
Märkerweg – Swebenweg – Krohnstieg – Krohnstiegstunnel – Krohnstieg –
Tangstedter Landstraße – Gehlengraben – Poppenbütteler Weg –
Ruscheweyhstraße – Tegelsbarg – Poppenbütteler Weg – Saseler Damm –
Heegbarg – Busanlage Wentzelplatz/S Poppenbüttel – Heegbarg – Saseler Damm –
Stadtbahnstraße – Saseler Markt – Waldweg – Halenreie – Kattjahren – Claus-Ferck-
Straße – Farmsener Landstraße – (zurück über Farmsener Landstraße – Halenreie)
– Meiendorfer Weg – Nordlandweg – Hellmesbergweg – Wildschwanbrook –
Spitzbergenweg – Meiendorfer Straße – Bargtheider Straße – Heestweg –
Doberaner Weg bis Bf. Rahlstedt im Doberaner Weg.

Und zurück über Doberaner Weg – Oldenfelder Straße – Bargtheider Straße und
weiter in umgekehrter Reihenfolge

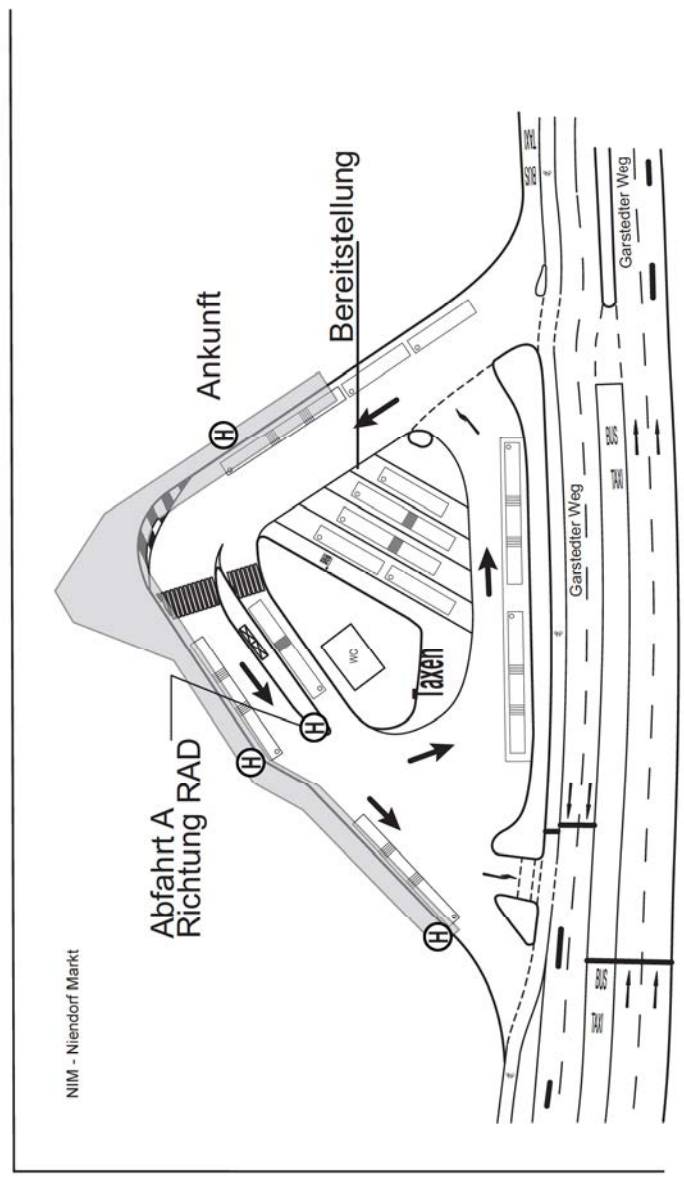
Linien-skizze westlicher Teil	
24	N
10.06.2017	

SU11-OR

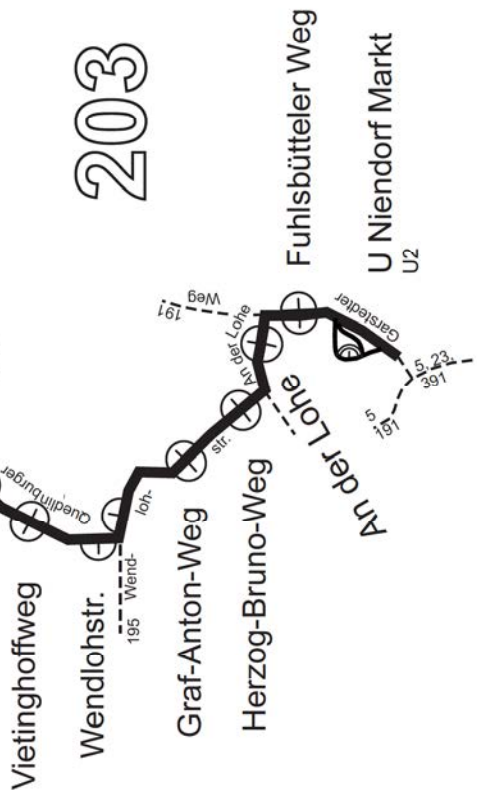
303



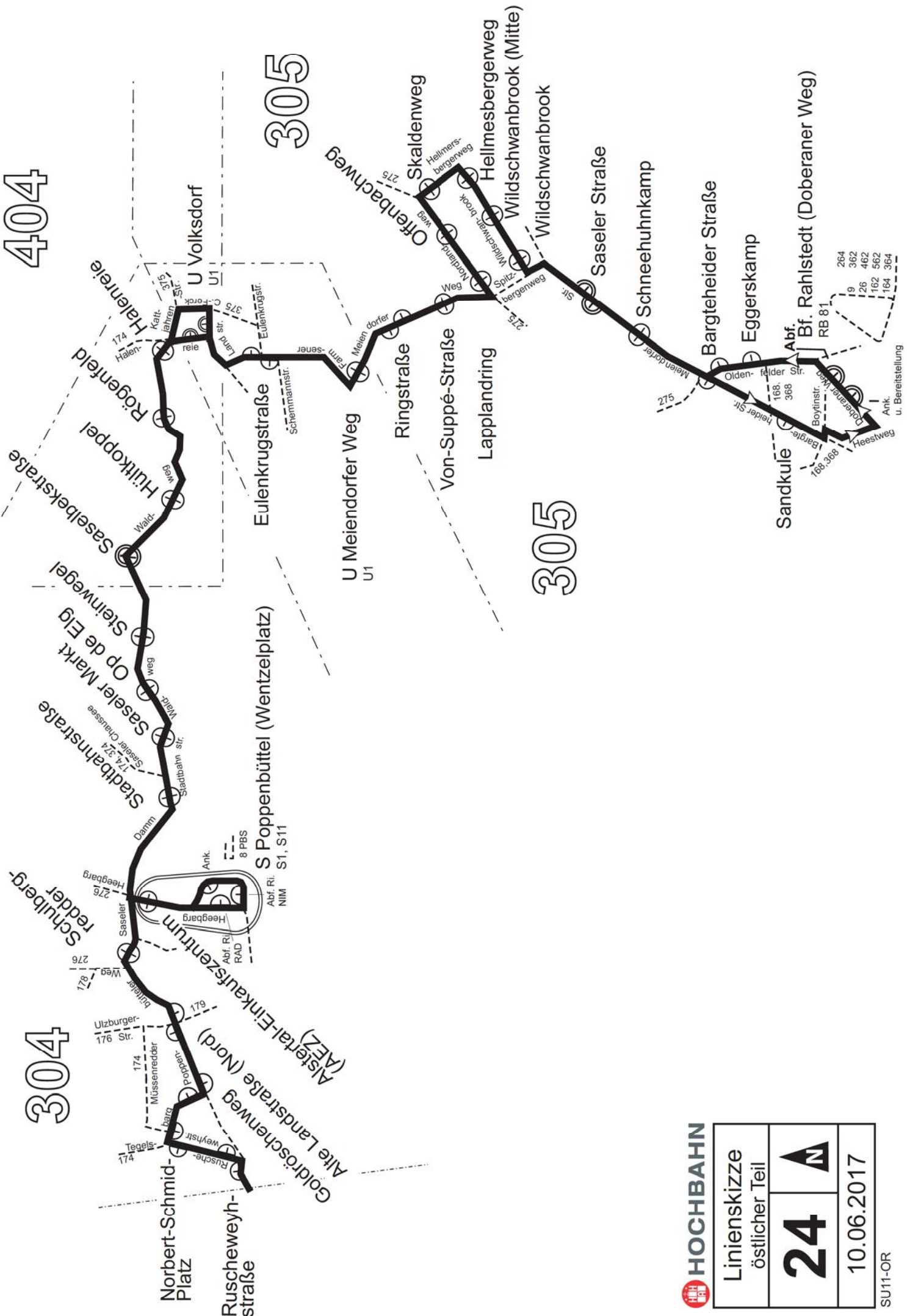
203



304



404



304

305

305

HOCHBAHN

Linienskizze östlicher Teil	
24	▲
10.06.2017	

SU11-OR