Anlage 1

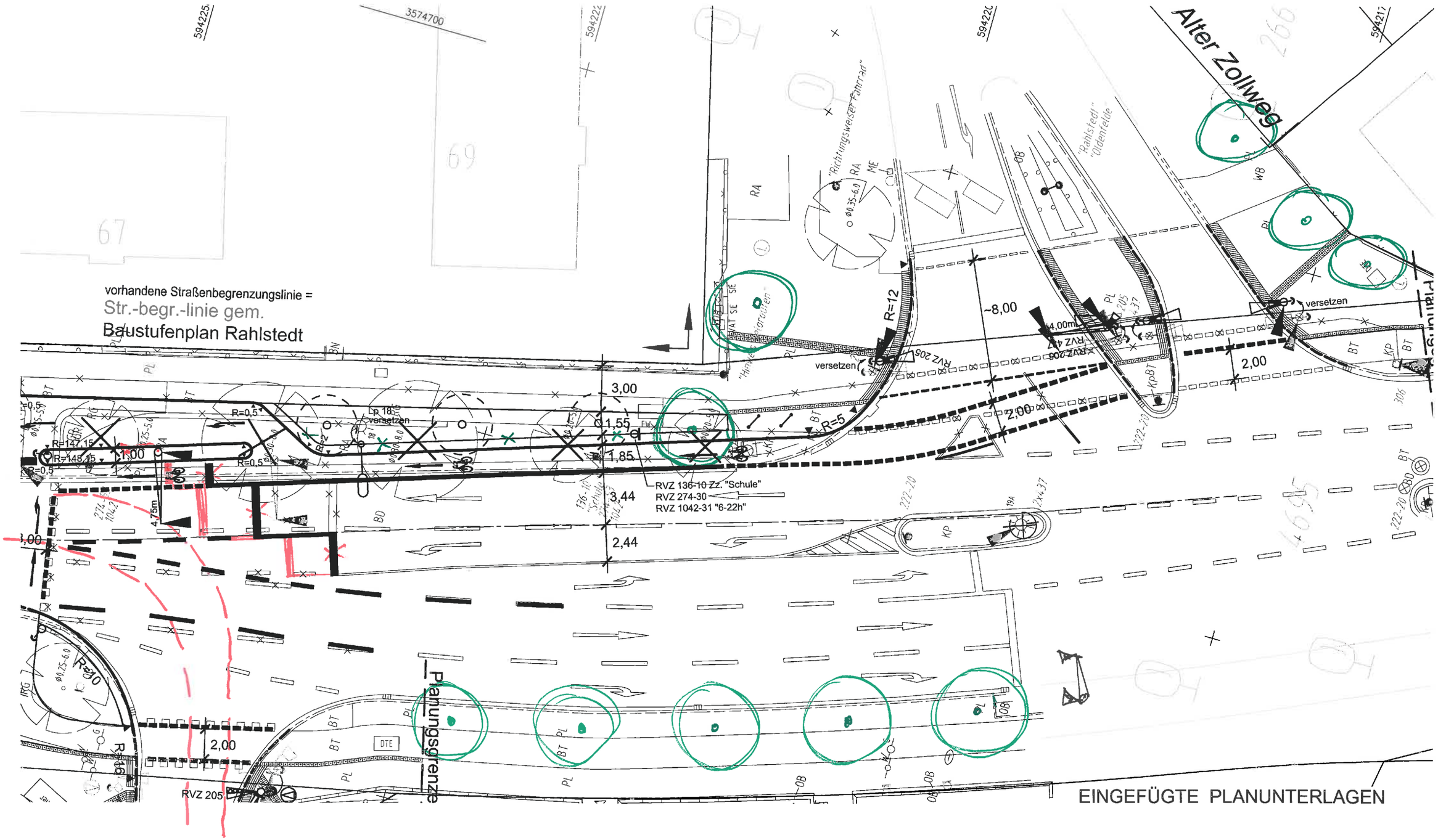
Alter Zollweg
vorhandene Straßenbegrenzungslinie =
Str.-begr.-linie gem.
Baustufenplan Rahlstedt
"Richtungsweiser Fahrrad"
"Rahlstedt"
"Oldenfelde"
"Hinweis Kindergarten"
versetzen
R=12
~8,00
2,00
3,00
1,55
1,85
3,44
2,44
R=5
R=0,5
R=147,15
R=148,15
Lp 18
RVZ 136-10 Zz. "Schule"
RVZ 274-30
RVZ 1042-31 "6-22h"
RVZ 205
Planungsgrenze
EINGEFÜGTE PLANUNTERLAGEN

Anlage 2

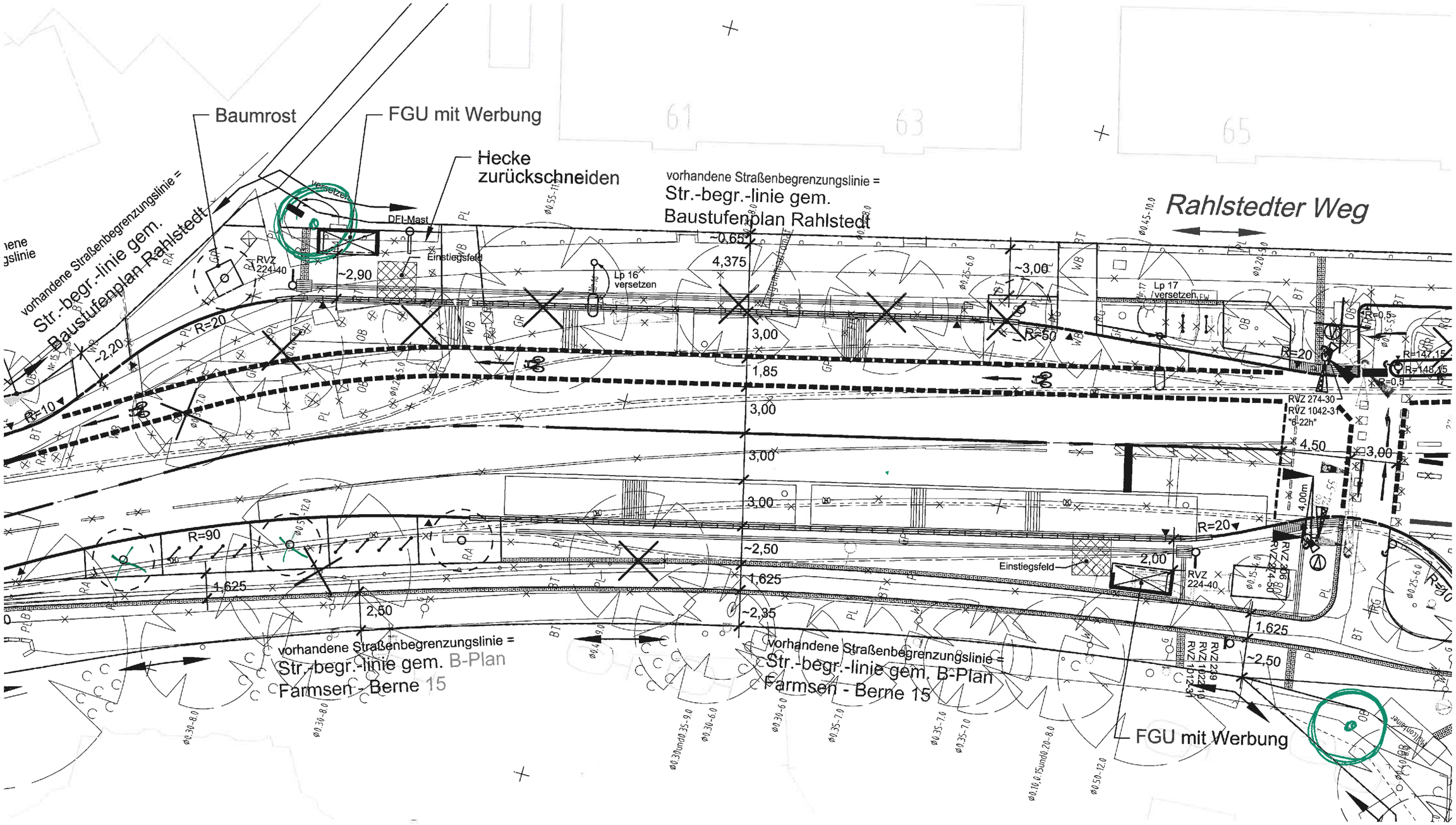
Baumrost
FGU mit Werbung
Hecke zurückschneiden
vorhandene Straßenbegrenzungslinie =
Str.-begr.-linie gem.
Baustufenplan Rahlstedt
Rahlstedter Weg
DFI-Mast
Einstiegsfeld
RVZ 224-40
Lp 16 versetzen
Lp 17 versetzen
RVZ 274-30
RVZ 1042-31
"d-22h"
RVZ 239
RVZ 1022-10
RVZ 1012-31
vorhandene Straßenbegrenzungslinie =
Str.-begr.-linie gem. B-Plan
Farmsen - Berne 15
FGU mit Werbung

Anlage 3

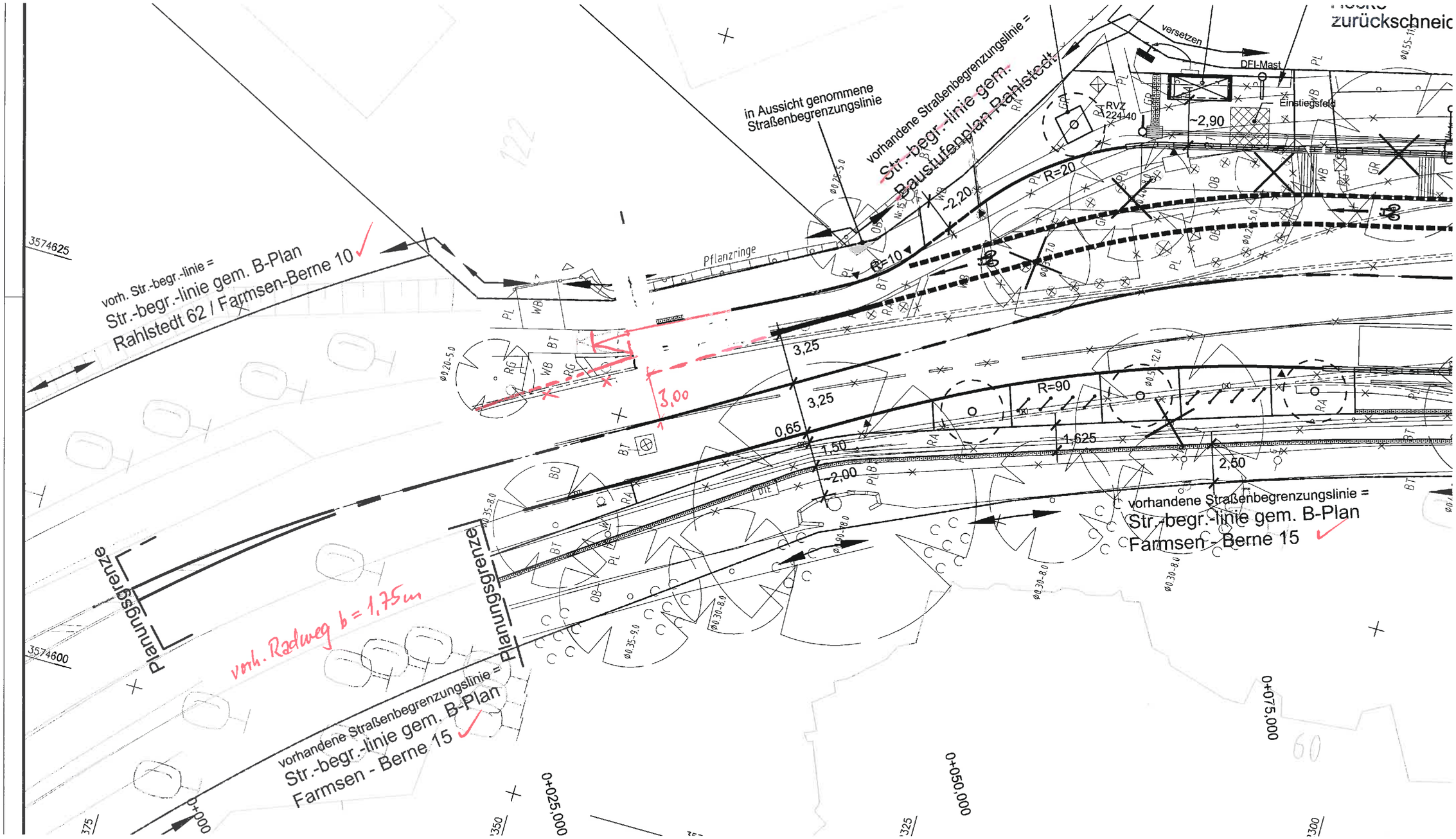
vorh. Str.-begr.-linie =
Str.-begr.-linie gem. B-Plan
Rahlstedt 62 / Farmsen-Berne 10
in Aussicht genommene
Straßenbegrenzungslinie
vorhandene Straßenbegrenzungslinie =
~~Str.-begr.-linie gem.~~
~~Bauflufenplan Rahlstedt~~
versetzen
DFI-Mast
Einstiegsfeld
RVZ
224/40
~2,90
~2,20
R=20
R=10
Pflanzringe
3,25
3,25
3,00
0,65
1,50
~2,00
R=90
1,625
2,50
vorhandene Straßenbegrenzungslinie =
Str.-begr.-linie gem. B-Plan
Farmsen - Berne 15
Planungsgrenze
Planungsgrenze
vorh. Radweg b = 1,75m
vorhandene Straßenbegrenzungslinie =
Str.-begr.-linie gem. B-Plan
Farmsen - Berne 15
3574625
3574600
0+000
0+025,000
0+050,000
0+075,000
zurückschneid