

- Legende:**
- Leuchte vorh. / geplant
 - vorn. / gepfl./aufzufuh./umzub. Straßenaufbau
 - Baum vorh. / geplant
 - Signalgeber
 - Pfosten
 - Bügel
 - Lichtskulpte
 - Tiefenzelle
 - Fangstuntenstand

- Verkehrszichen vorh.
- Verkehrszichen entfällt
- Verkehrszichen geplant
- Flurstücksgrenze
- Hochbord
- abgesenkter Hochbord
- Tiefbord (10 x 25 cm)
- Tiefbord (8 x 20 cm)
- Benäufung einseht, Markierung

- Bodenindikatoren**
- Richtungsfeld (RF), Rippenplatte
 - Leiststreifen (LS), Rippenplatte
 - Aufmerksamkeitsstreifen (AS), Noppenplatte
 - Begrenzungstreifen (BS), Noppenplatte
 - Aufmerksamkeitsfeld (AF), Noppenplatte
 - Einstiegsfeld (EF), Rippenplatte

Str.-begr.-linie gem. B-Plan Blattst. 39

vorh. Str.-begr.-linie

Schutzplanke

Gehweg

Radweg

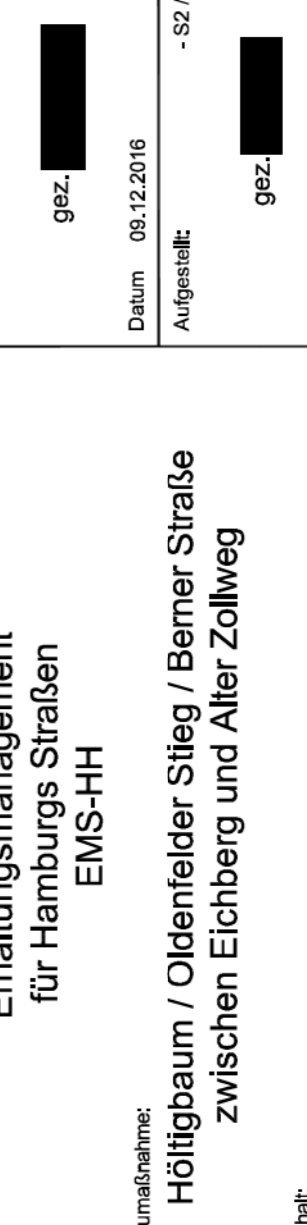
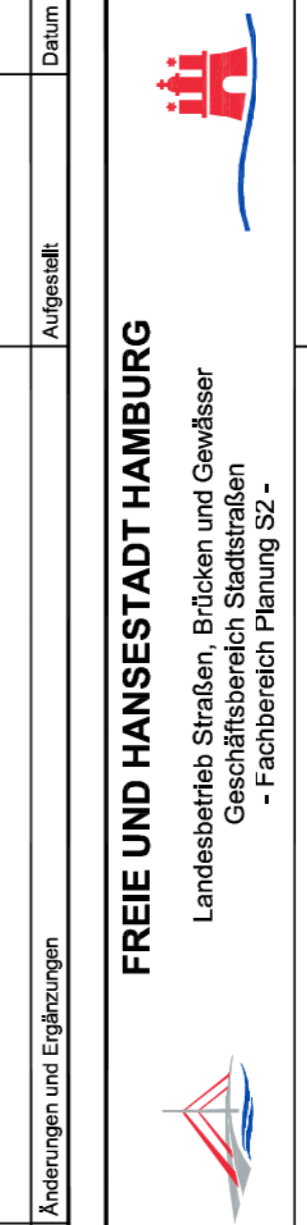
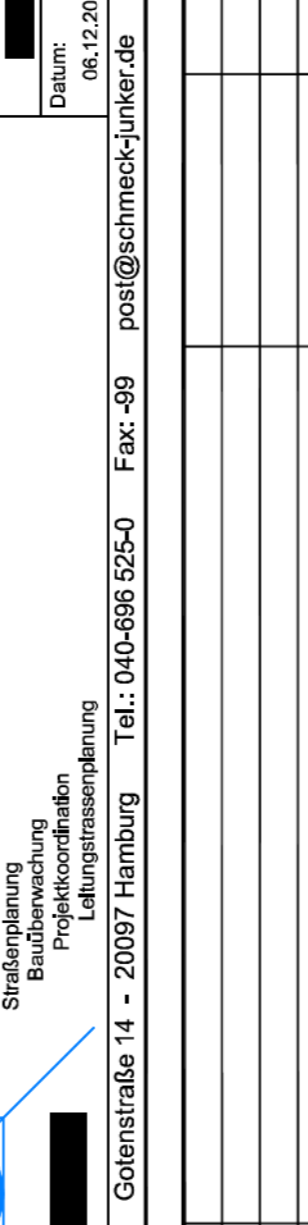
Brückenbauwerk Nr. 693
Baujahr 1978

Hölligbaum

Fahrsp.

BR 3

BR 2



vorh. Str.-begr.-linie

4.300

4.779

3122

Str.-begr.-linie gem. B-Plan Blattst. 39

vorh. Str.-begr.-linie

Schutzplanke

Gehweg

Radweg

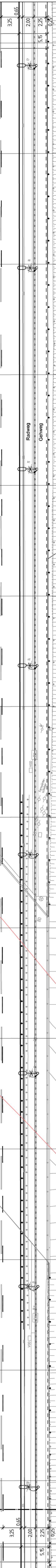
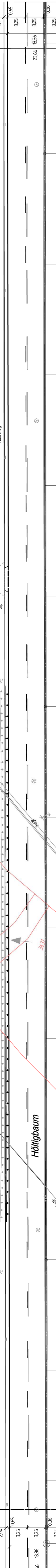
Brückenbauwerk Nr. 693
Baujahr 1978

Hölligbaum

Fahrsp.

BR 3

BR 2

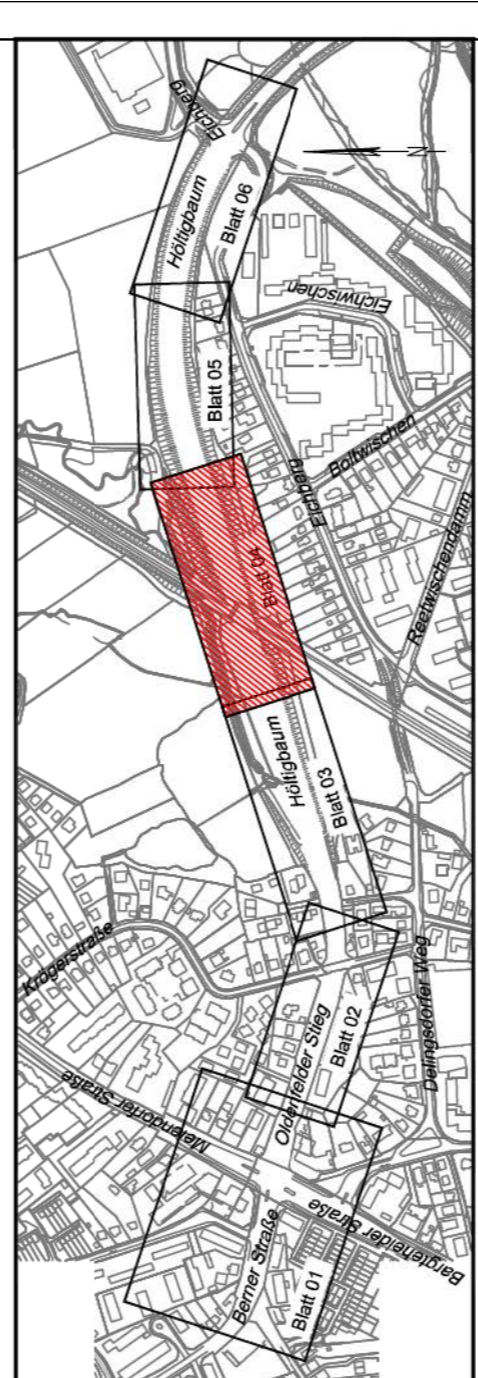


vorh. Str.-begr.-linie

4.300

4.779

3122



SCHMECK-JUNKER
Ingenieurgesellschaft mbH

Entwicklungs-
Strahlplanung
Projektkoordination
Leistungsmanagement

Verfasser:
Projekt: 813a
Bearbeiter:
Gezeichnet:
Datum: 06.12.2018
post@schmeck-junker.de
Tel.: 040-696 525-0 Fax: -99

Bolex	Anmerkungen und Ergänzungen
Datum	
Aufgezeichnet	

FREIE UND HANSESTADT HAMBURG
Landesbetrieb Straßen, Brücken und Gewässer
Geschäftsbereich Stadtstraßen
- Fachbereich Planung S2 -

Erhaltungsmanagement für Hamburgs Straßen
EMS-HH

Teilbaumaname:
Hölligbaum / Oldenfelder Stieg / Berner Straße
zwischen Eichberg und Allerweg

Planinhalt:
Verkehrstechnischer Lageplan

Bearbeiter:
gez. [Signature]

Datum: 06.12.2018
Aufgestellt: [Signature]

Datum: 12.12.2018
Freigegeben: [Signature]

Datum: 13.12.2018
gez. [Signature]

Zeichnungs-Nr.: 16/12049-04-04
Maststab: 1:250

Datum: April 2015