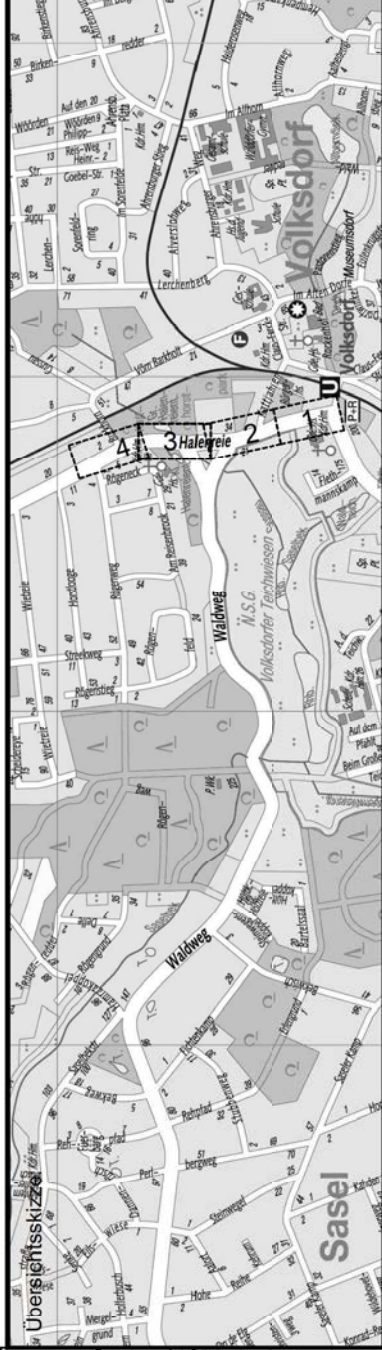
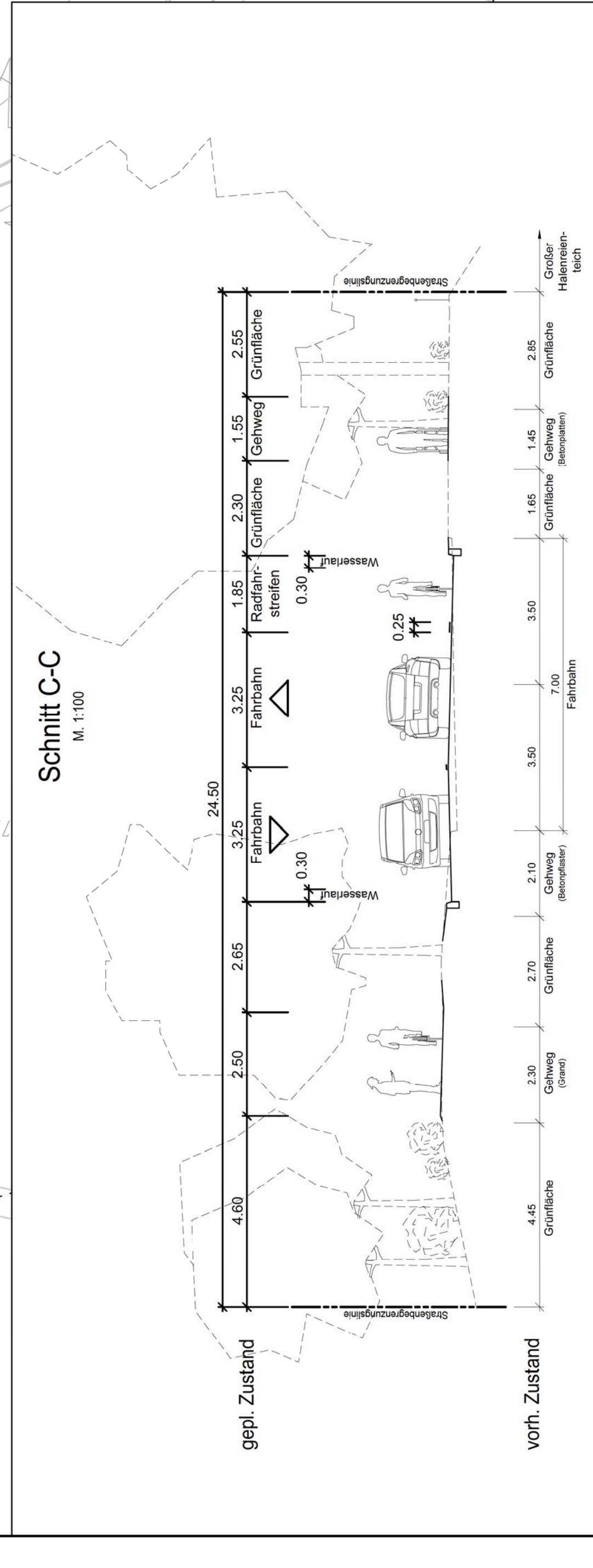
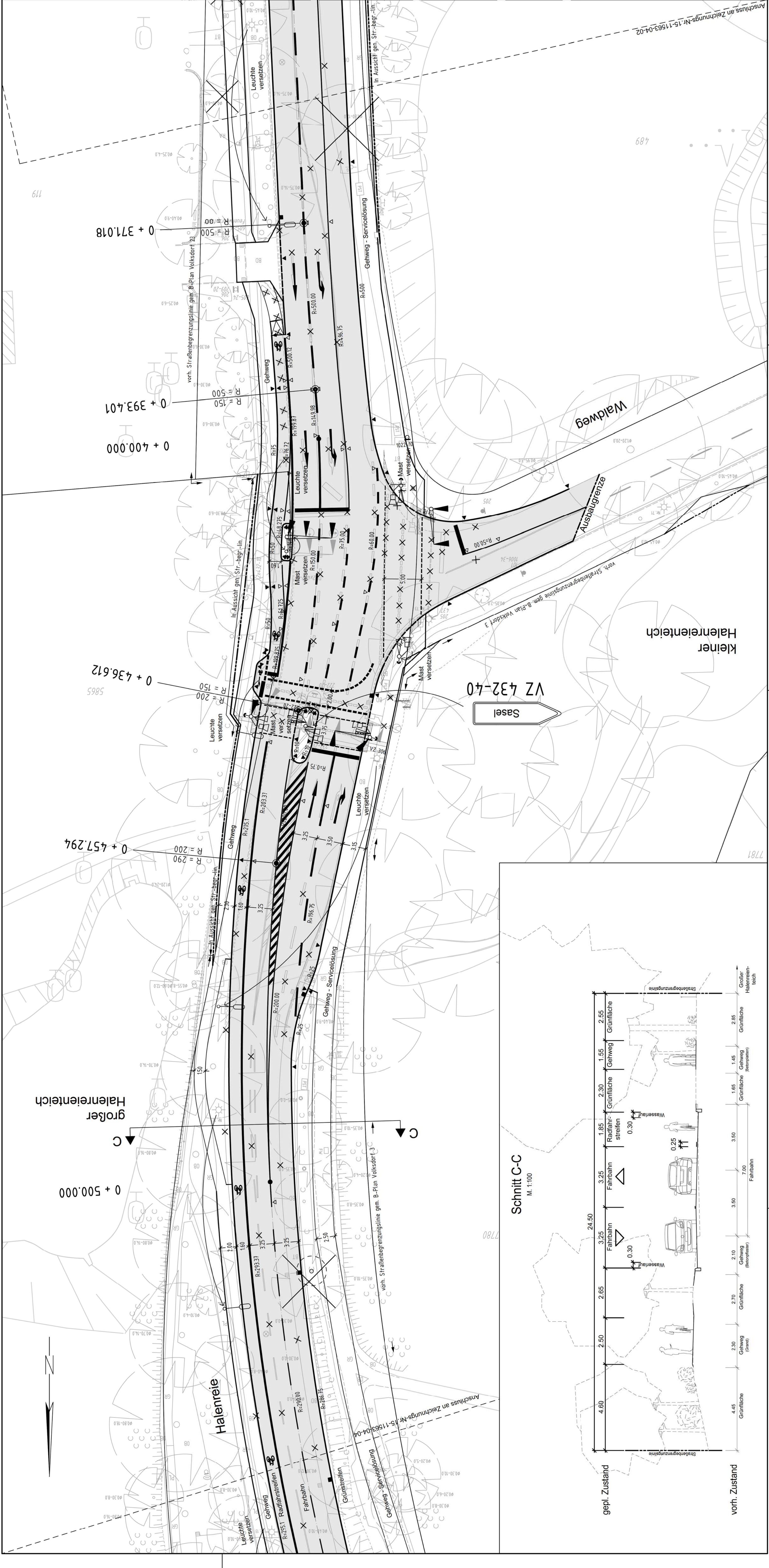


**Zeichenerklärung**

- vorhandene / geplante Lichtsiganlage
- vorh. / gepl. Haltestellenmast
- vorhandene / geplante Beleuchtung
- vorh. / gepl. Fahrbahn
- vorh. / gepl. Verkehrszeichen
- vorh. / gepl. Rippen- und Noppenflaster



**LEHNE** Ingenieurgesellschaft mbH für Bauen und Umwelt  
 Beratung - Planung - Bauleitung - E-Mail: info@lehne-ing.de www.lehne-ing.de  
 Tel. 040 / 2848916 - 0, Fax 040 / 2848916 - 11, Danziger Str. 35a - 20089 Hamburg

Datum:	14.10.2016	Bearbeitet:		Gezeichnet:	
Index:	Änderungen und Ergänzungen				
Bearbeitet:		Bearbeitet:		Bearbeitet:	
Datum:		Datum:		Datum:	

**FREIE UND HANSESTADT HAMBURG**  
 Landesbetrieb Straßen, Brücken und Gewässer  
 Geschäftsbereich Stadtstraßen  
 Planung - SZ -

Baumname: Grundstandsetzung Haltenreie / Waldweg/Katjahren  
 Teilbaumname: Haltenreie von Buckhorn bis Farmsener Landstraße  
 Planinhalt: Verkehrstechnischer Lageplan Schlussverschickung

Bearbeitet: 96Z. Datum: 13.10.2016  
 Aufgestellt: 96Z. Datum: 14.10.2016  
 Freigegeben: 96Z. Datum: 14.10.2016

Zeichnungs-Nr.: 15-11563-04-03  
 Maßstab: 1:250/1:100