

Tarifangaben zur NachtBus-Linie 608 ab Jahresfahrplan 2017

608 St. Pauli - Rahlstedt, Großlohe und zurück **HOCHBAHN**

Tarifzonen	Tarifbereiche			Zahl- grenzen	Haltestellen	Zahl- grenzen
	Ring	City SV IS	Kreis- karte			
101	A				↓ S Reeperbahn	↑
101					↓ Davidstraße	↑
101					- Große Freiheit	↑
101					- Hein-Hoyer-Straße	↑
101					- Kleine Seilerstraße	↑
108		IS		Zg	↓ U St. Pauli	↑ } Zg
					↓ U S Landungsbrücken	↑ } Zg
					↓ U Baumwall	↑
					↓ U Rödingsmarkt *	↑
					↓ Großer Burstah	↑
					↓ Rathausmarkt	↑
					↓ Gerhart-Hauptmann-Platz	↑
		IS		Zg	↓ Hauptbahnhof/Mönckebergstraße	↑ } Zg
					↓ Hauptbahnhof/ZOB	↑ } Zg
					↓ Böckmannstraße	↑
					↓ U Lohmühlenstraße	↑
					↓ U Lübecker Straße	↑
105				Zg	↓ U Wartenau	↑ } Zg
					↓ U Ritterstraße	↑ } Zg
					↓ Fichtestraße	↑
					↓ U S Wandsbeker Chaussee	↑
105				Zg	↓ U Wandsbek Markt	↑ } Zg
					↓ Wendemuthstraße	↑
					↓ Holzmühlenstraße	↑
					↓ Eichtalstraße	↑
					↓ Kurfürstenstraße	↑
					↓ Ölmühlenweg (Süd)	↑
					↓ Nordmarkstraße	↑
					↓ Friedhof Tonndorf	↑
					↓ Bf. Tonndorf	↑
				Zg	- Bf. Tonndorf (Tonndorfer Hauptstraße)	↑ } Zg
					↓ Studio Hamburg	↑ } Zg
205	A				↓ Wilsonstraße	↑
					↓ Am Pulverhof	↑ } Zg
					↓ Loher Straße	↑ } Zg
					↓ Brockdorffstraße	↑
					↓ Wilhelm-Grimm-Straße	↑
				Zg	↓ Bf. Rahlstedt (Amtsstraße)	↑ } Zg
					↓ Schweriner Straße	↑
					↓ Sieker Landstraße	↑
					↓ Prehnsweg	↑
					↓ Hoffmannstieg	↑
405	B			Zg	↓ Großlohe	↑ } Zg

* Wiederbedienung der Haltestelle erst nach Beendigung der dortigen Bauarbeiten

Haltestellen mit Anschlusslinien		Haltestellen mit Anschlusslinien					
<p>Reeperbahn Davidsstraße St. Pauli Landungsbrücken Baumwall Großer Burstah Rathausmarkt Gerhart-Hauptmann-Platz Hauptbhf./Mönckebergstr. Hauptbahnhof/ZOB Bockmannstraße Lohmühlenstraße Lübecker Straße Wartenau Ritterstraße Fichtestraße Wandsbek Markt Wandsbek Markt Wendemuthstraße Holzmlenweg (Süd) Kurfürstenstraße Eichthalstraße Nordmarkstraße Friedhof Tonnendorf Tonnendorf Lohmühlenstraße Bockmannstraße Hauptbhf./ZOB Studio Hamburg Wilhelm-Grimm-Straße Am Pulverhof Wilsonstraße Studio Hamburg Tonnendorf/Hauptstraße Nordmarkstraße Kurfürstenstraße Eichthalstraße Wendemuthstraße Wandsbek Markt Wandsbek Markt Fichtestraße Wartenau Ritterstraße Lohmühlenstraße Bockmannstraße Hauptbhf./ZOB Studio Hamburg Am Pulverhof Lohrer Straße Wilhelm-Grimm-Straße Bockdorffstraße Schwerner Straße Sieder Landstraße Prehnsweg Hoffmannstieg Großlohe</p>	<p>ab 0,48 0,50 0,53 0,55 0,57 0,59 1,01 1,02 1,03 1,04 1,06 1,07 1,09 1,10 1,12 1,13 1,14 1,17 1,19 1,20 1,21 1,22 1,23 1,24 1,25 1,26 1,28 1,29 1,30 1,31 1,32 1,33 1,36 1,37 1,38 1,39 1,41</p>	<p>ab 2,48 2,50 2,52 2,53 2,55 2,57 2,59 3,01 3,02 3,03 3,04 3,06 3,07 3,09 3,10 3,12 3,13 3,14 3,17 3,19 3,20 3,21 3,22 3,23 3,24 3,25 3,26 3,28 3,29 3,30 3,31 3,32 3,33 3,36 3,37 3,38 3,39 3,41</p>	<p>ab 3,18 3,20 3,22 3,23 3,25 3,27 3,29 3,31 3,32 3,33 3,34 3,36 3,37 3,39 3,40 3,42 3,43 3,44 3,47 3,49 3,50 3,51 3,52 3,53 3,54 3,55 3,56 3,58 3,59 4,00 4,01 4,02 4,04 4,06 4,07 4,09 4,10 4,12 4,13 4,14 4,17 4,19 4,20 4,21 4,22 4,23 4,24 4,25 4,26 4,28 4,29 4,30 4,31 4,32 4,33 4,36 4,37 4,38 4,39 4,41</p>	<p>ab 0,50 0,51 0,52 0,53 0,55 0,57 0,59 1,01 1,02 1,03 1,04 1,06 1,07 1,09 1,10 1,12 1,13 1,14 1,17 1,19 1,20 1,21 1,22 1,23 1,24 1,25 1,26 1,28 1,29 1,30 1,31 1,32 1,33 1,36 1,37 1,38 1,39 1,41</p>	<p>ab 2,50 2,51 2,52 2,53 2,55 2,57 2,59 3,01 3,02 3,03 3,04 3,06 3,07 3,09 3,10 3,12 3,13 3,14 3,17 3,19 3,20 3,21 3,22 3,23 3,24 3,25 3,26 3,28 3,29 3,30 3,31 3,32 3,33 3,36 3,37 3,38 3,39 3,41</p>	<p>ab 0,50 0,51 0,52 0,53 0,55 0,57 0,59 1,01 1,02 1,03 1,04 1,06 1,07 1,09 1,10 1,12 1,13 1,14 1,17 1,19 1,20 1,21 1,22 1,23 1,24 1,25 1,26 1,28 1,29 1,30 1,31 1,32 1,33 1,36 1,37 1,38 1,39 1,41</p>	<p>ab 2,50 2,51 2,52 2,53 2,55 2,57 2,59 3,01 3,02 3,03 3,04 3,06 3,07 3,09 3,10 3,12 3,13 3,14 3,17 3,19 3,20 3,21 3,22 3,23 3,24 3,25 3,26 3,28 3,29 3,30 3,31 3,32 3,33 3,36 3,37 3,38 3,39 3,41</p>

602 603 604 605 606 640 601 602 603 604 605 606 607 609 640
 In den Nächten vor Sonnabenden, Sonn- und Feiertagen kein Betrieb.
 Auf der Linie 608 können Sie in Richtung Großlohe ab Bf. Tonnendorf auch zwischen den Haltestellen aussteigen.
 Auf der Linie 608 können Sie bis Bf. Tonnendorf (Tonnendorfer Hauptstraße) auch zwischen den Haltestellen aussteigen.



Anlage Linienführung

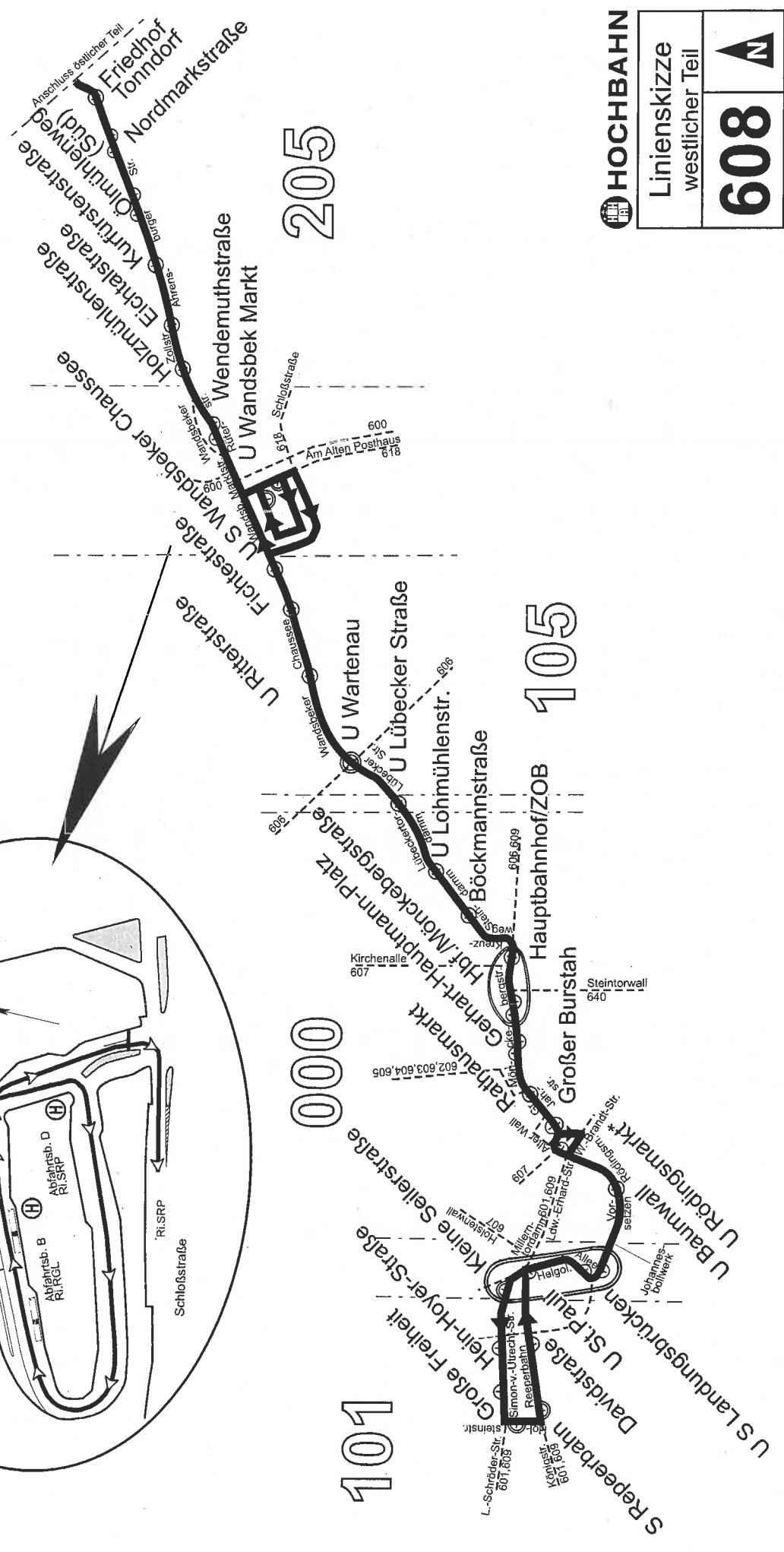
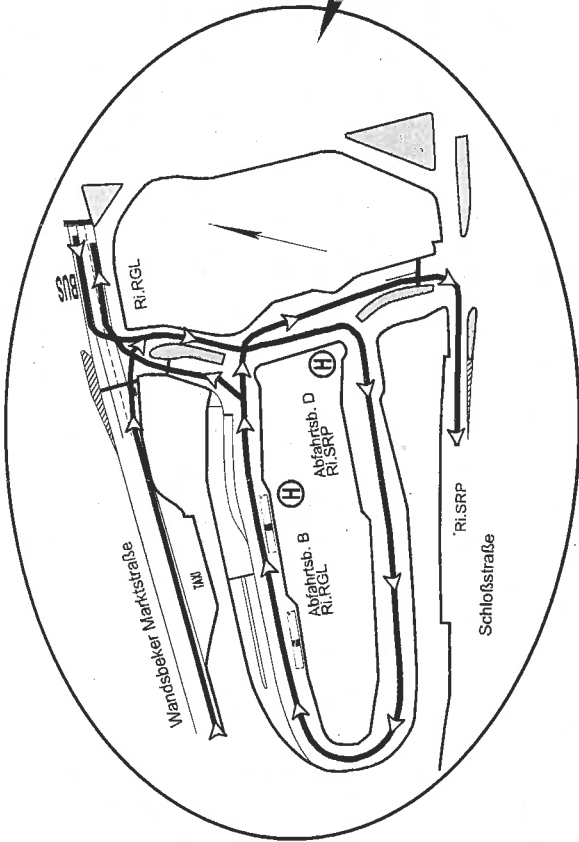
Gültig ab 11.12.2016

NachtBus-Linie 608

**St. Pauli – Rathausmarkt – U Wandsbek Markt – Rahlstedt
und zurück**

Ab S Reeperbahn über Reeperbahn (zurück über Millerntorplatz – Glacischaussee –
Budapester Straße – Simon-von-Utrecht-Straße – Holstenstraße bis S Reeperbahn)
– Millerntorplatz – Helgoländer Allee – Bei den St.-Pauli-Landungsbrücken – Johan-
nisbollwerk – Vorsetzen – Baumwall – Otto-Sill-Brücke (zurück Binnenhafenbrücke) –
Rödingsmarkt – Großer Burstah – Große Johannisstraße (zurück Große Johannis-
straße – Großer Burstah – Kleiner Burstah – Willy-Brandt-Straße – Rödingsmarkt) –
Rathausmarkt – Mönckebergstraße – Steintordamm – Steintorplatz – Adenauerallee
– Kreuzweg – Steindamm – Lübeckertordamm – Lübecker Straße – Wandsbeker
Chaussee – Wandsbeker Marktstraße – über U Wandsbek Markt (Omnibusanlage) –
Wandsbeker Marktstraße - Rüterstraße – Wandsbeker Zollstraße – Ahrensburger
Straße – Stein-Hardenberg-Straße – Kehre Bf. Tonndorf – Stein-Hardenberg-Straße
– Sonnenweg – Tonndorfer Hauptstraße (zurück Tonndorfer Hauptstraße – Stein-
Hardenberg-Str. – Ahrensburger Str.) – Rahlstedter Straße – Stichstrecke über
Amtsstraße bis zur Omnibusanlage Bf. Rahlstedt und zurück, – Rahlstedter Straße –
Stapelfelder Straße – Großlohering bis zur Omnibuskehre

und zurück in umgekehrter Reihenfolge.

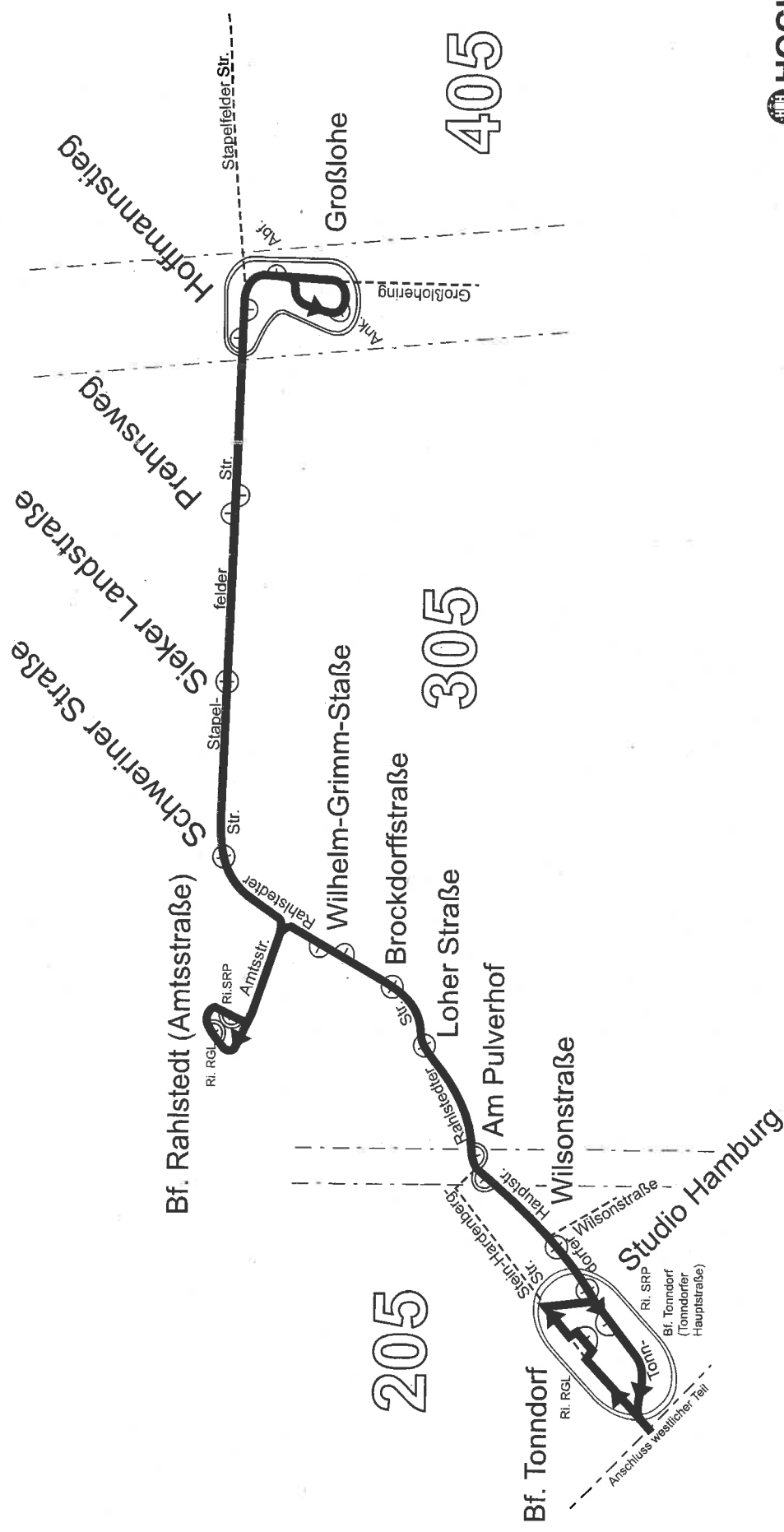


HOCHBAHN

Linienkizze westlicher Teil	608

SU11-JB

* Haltestelle "U Rödingsmarkt" kann aufgrund von Bauarbeiten zurzeit nicht bedient werden.



HOCHBAHN

Linienskizze östlicher Teil	
608	N
11.12.2016	

SU11-JB