



607		St. Pauli - S Poppenbüttel und zurück			HOCHBAHN	
Tarifzonen	Tarifbereiche			Zahl- grenzen	Haltestellen	Zahl- grenzen
	Ring	City SV IS	Kreis- karte			
101	A				↓ S Reeperbahn	
					↓ Davidstraße	
					- Große Freiheit	
					- Hein-Hoyer-Straße	
101		IS		Zg	- Kleine Seilerstraße	Zg
---	000				↓ U St. Pauli	
					↓ Museum für Hamburgische Geschichte	
					↓ Handwerkskammer	
					↓ Johannes-Brahms-Platz	
					↓ Axel-Springer-Platz	
					↓ U Rödingsmarkt	
					↓ Großer Burstah	
					↓ Rathausmarkt	
					↓ Gerhart-Hauptmann-Platz	
		IS		Zg	↓ Hauptbahnhof/Mönckebergstraße	Zg
					↓ Hauptbahnhof/Kirchenallee	
					↓ Gurlittstraße	
					↓ AK St. Georg	
					↓ Graumannsweg	
	000				↓ Mundsburger Brücke	
---	---			Zg	↓ U Mundsburg	Zg
105					↓ U Hamburger Straße	
					↓ U Dehnhaide	
				Zg	↓ Flachsland	Zg
					↓ U S Barmbek	
					↓ Hellbrookstraße	
					↓ Hermann-Kauffmann-Straße	
					↓ Neue Wöhr	
					↓ Hartzloh	
				Zg	↓ AK Barmbek	Zg
					↓ Hebebrandstraße	
					↓ Schmuckshöhe	
	105				↓ Feuerbergstraße	
---	---			Zg	↓ U S Ohlsdorf (Fuhlsbüttler Straße)	Zg
203	204				↓ Brombeerweg (West)	
---	---			Zg	↓ U Fuhlsbüttel	Zg
					↓ Am Gnadenberg	
	204	A			↓ Hummelsbüttler Hauptstraße	
	---				↓ EKZ Hummelsbüttel	
	304	B			↓ Poppenbüttler Stieg	
				Zg	↓ Am Hehsel	Zg
					↓ Ruscheweyhstraße	
					↓ Norbert-Schmid-Platz	
					↓ Goldröschenweg	
					↓ Alte Landstraße (Nord)	
					↓ Schulbergredder	
				Zg	↓ Alstertal-Einkaufszentrum	Zg
					↓ S Poppenbüttel (Wentzelplatz)	
					↓ Alstertal-Einkaufszentrum	
					↓ Stadtbahnstraße	
	304				↓ Schönsberg	
---	---			Zg	↓ Iland	Zg
404					↓ Bergstedter Markt	
					↓ Stüffel	
					↓ Stüffeleck	
					↓ Ohlendorffs Tannen	
					↓ Frankring	
				Zg	↓ Rögenweg	Zg
---	---				↓ U Volksdorf	
304					↓ Halenreie	
					↓ Rögenfeld	
	404				↓ Hültkoppel	
---	---			Zg	↓ Saselbekstraße	Zg
					↓ Steinwegel	
					↓ Op de Elg	
					↓ Saseler Markt	
					↓ Stadtbahnstraße	
				Zg	↓ Alstertal-Einkaufszentrum	Zg
304		B			↓ S Poppenbüttel (Wentzelplatz)	

Stüffel	1.54	2.24	2.54	3.56		
Stüfteleck	1.55	2.25	2.55	3.57		
Ohlendorffs Tannen	1.56	2.26	2.56	3.58		
Frankring	1.57	2.27	2.57	3.59		
Rögenweg	1.58	2.28	2.58	4.00		
U Volksdorf 	1.59	2.29	2.59	4.01		
Halenreie	2.00	2.30	3.00	4.02		
Rögenfeld	2.01	2.31	3.01	4.03		
Hültkoppel	2.02	2.32	3.02	4.04		
Saselbekstraße	2.03	2.33	3.03	4.05		
Steinwegel	2.04	2.34	3.04	4.06		
Op de Elg	2.05	2.35	3.05	4.07		
Saseler Markt	2.06	2.36	3.06	4.08		
Stadtbahnstraße	2.07	2.37	3.07	4.09		
Alstertal-Einkaufszentrum	2.09	2.39	3.09	4.11		
Poppenbüttel (Wentzelplatz)  an	2.10	2.40	3.10	4.12		



 602  603  604  605  606  640   Haltestelle liegt in der Hummelsbütteler Landstraße

 Weiter mit Linie 172

 601  602  603  604  605  606  608  609  640 

In den Nächten vor Sonnabenden, Sonn- und Feiertagen kein Betrieb.

Auf der Linie 607 können Sie ab  Poppenbüttel auch zwischen den Haltestellen aussteigen.

Anlage Linienführung

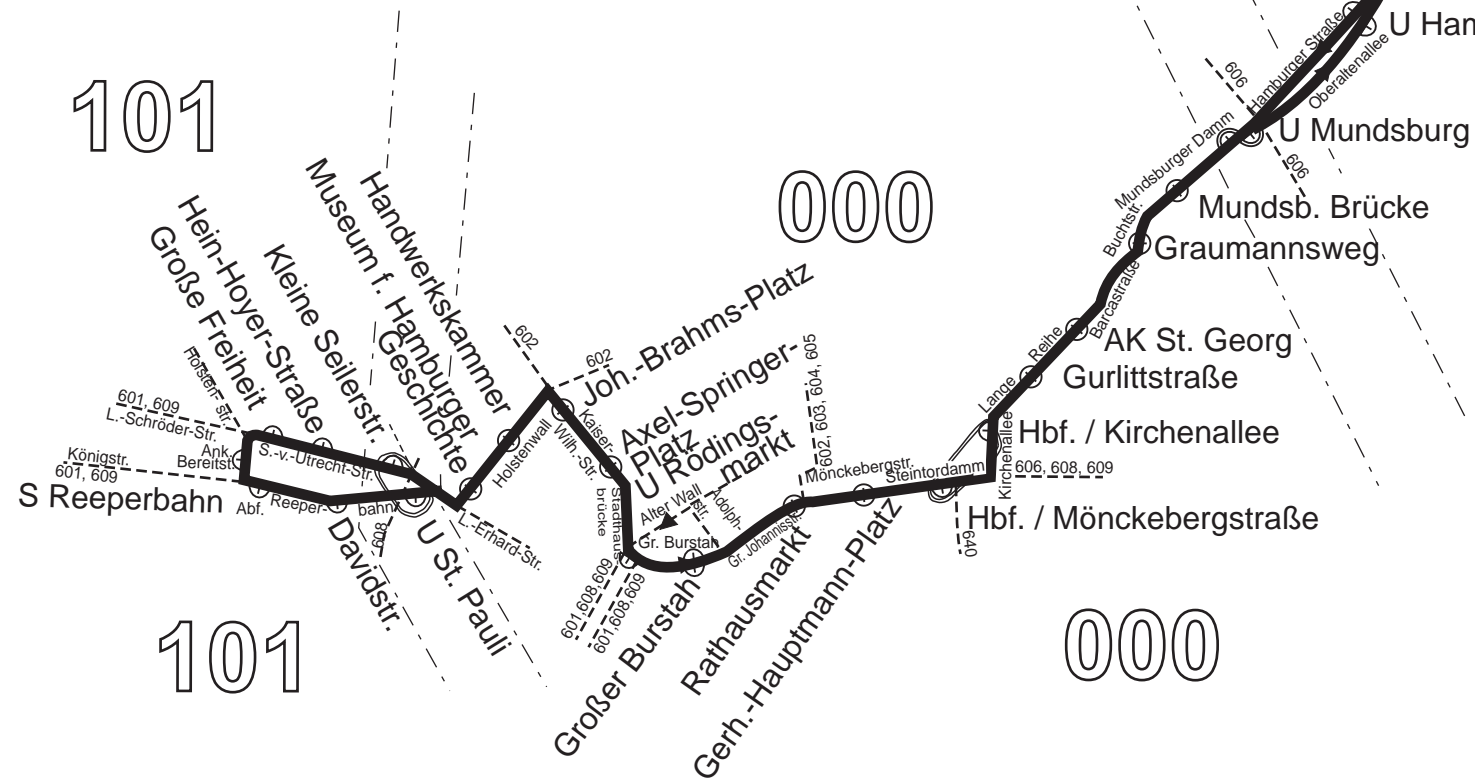
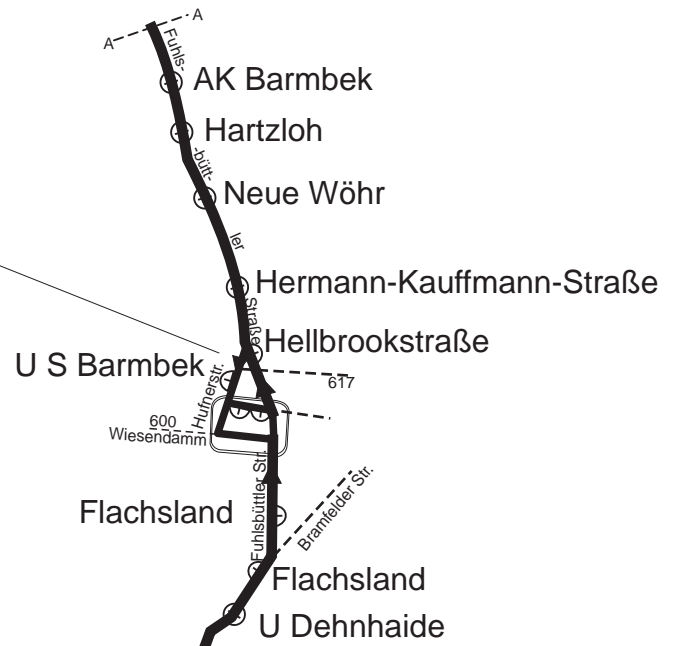
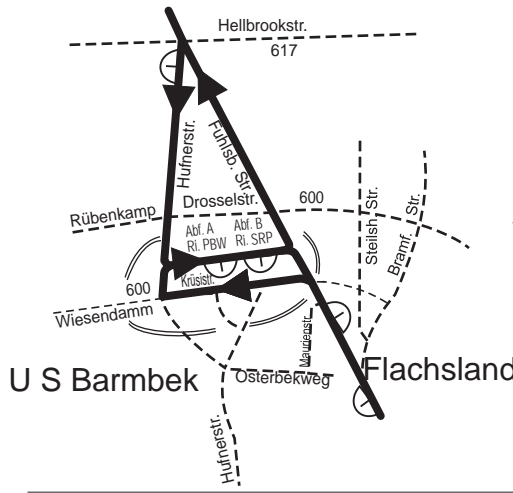
Gültig ab 11.12.2016

NachtBus-Linie 607

**St. Pauli - U/S Barmbek - Poppenbüttel - Bergstedt - Volksdorf -
Sasel - S Poppenbüttel - U/S Barmbek - St. Pauli
und zurück**

Ab Haltestelle S Reeperbahn über Reeperbahn – Millerntorplatz – (zurück über Millerntorplatz – Glacischaussee – Budapester Straße – Simon-von-Utrecht-Straße – Holstenstraße bis S Reeperbahn) - Millerntordamm – Holstenwall – Johannes-Brahms-Platz – Kaiser-Wilhelm-Straße – Axel-Springer-Platz – Stadthausbrücke – Graskeller – Großer Burstah – Große Johannisstraße – Rathausmarkt– Mönckebergstraße – Steintordamm – Steintorplatz – Kirchenallee – Lange Reihe – Barcastraße – Buchtstraße – Schwanenwik – Mundsburger Damm – Oberaltenallee - (zurück über Hamburger Straße – Mundsburger Damm) – Hamburger Straße – Barmbeker Markt – Bramfelder Straße – Fuhlsbüttler Straße – Kreisel Fuhlsbüttler Straße/Wiesendamm - Wiesendamm –Hufnerstraße - Krüsisstraße – Pestalozzistraße – Busanlage U/S Barmbek (Nordseite) – Pestalozzistraße – Kreisel Fuhlsbüttlerstraße/Pestalozzistraße - Fuhlsbüttler Straße - (zurück über Fuhlsbüttler Straße – Hufnerstraße – Krüsisstraße – Pestalozzistraße - Busanlage U/S Barmbek (Nordseite) - Pestalozzistraße – Kreisel Fuhlsbüttler Straße/Pestalozzistraße – Fuhlsbüttler Straße - Kreisel Fuhlsbüttler Straße/Wiesendamm – Fuhlsbüttler Straße – Bramfelder Straße) - Ratsmühlendamm – Brombeerweg – Hummelsbütteler Landstraße – Hummelsbüttler Hauptstraße – Hummelsbütteler Weg – Poppenbütteler Weg – Ruscheweyhstraße – Tegelsberg – Poppenbütteler Weg – Saseler Damm – Heegbarg – Omnibusanlage Wentzelplatz (S Poppenbüttel) – Heegbarg – Saseler Damm – Stadtbahnstraße – Saseler Chaussee – Bergstedter Chaussee – Volksdorfer Damm – Halenreie – Kattjahren – Claus-Ferck-Straße – Farmsener Landstraße – Halenreie – Waldweg – Saseler Markt – Stadtbahnstraße

und zurück in umgekehrter Reihenfolge.



105

000

000

101

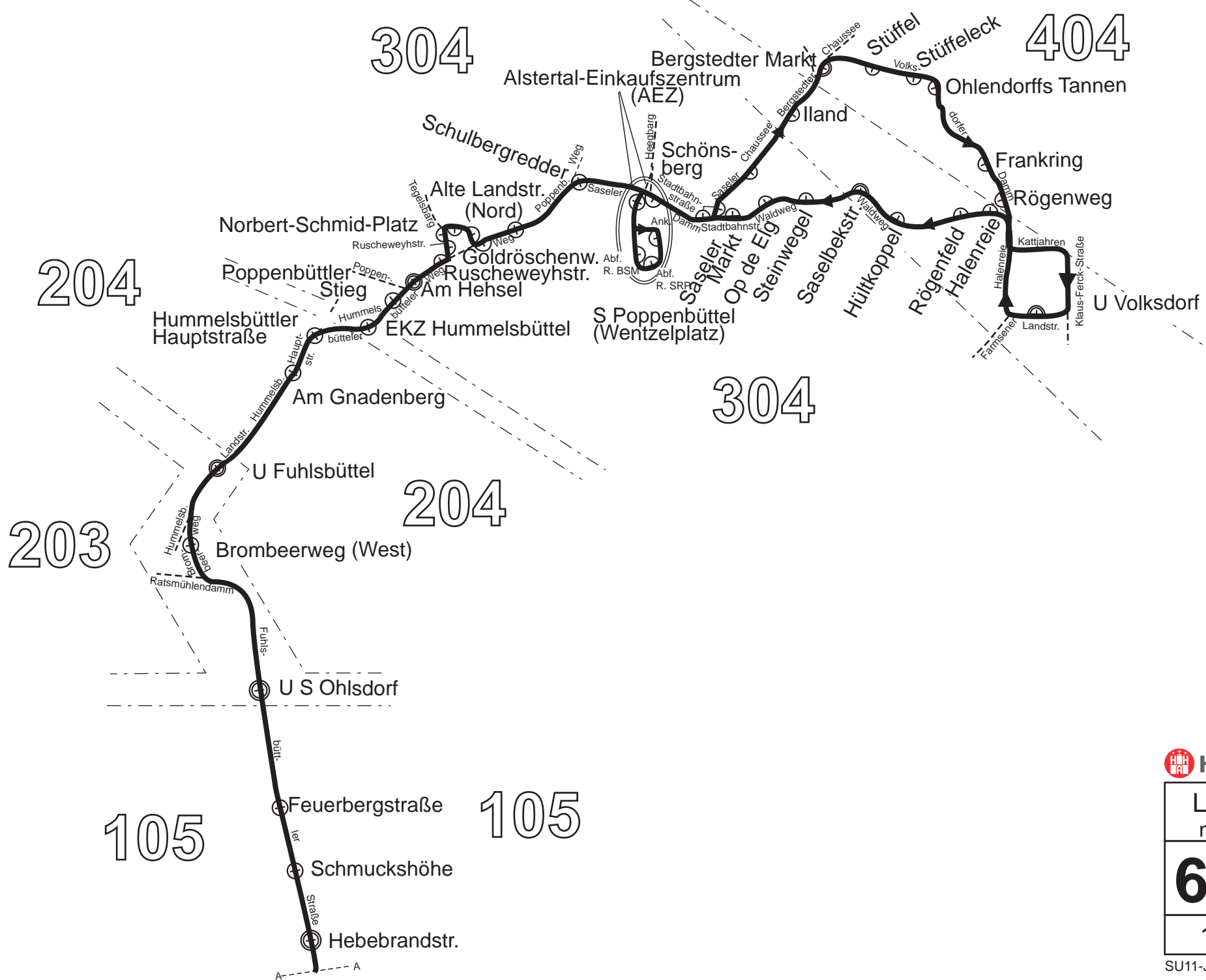
101

 **HOCHBAHN**

Linienskizze
südlicher Teil

607 

11.12.2016



 **HOCHBAHN**

Linienskizze
nördlicher Teil

607 

11.12.2016