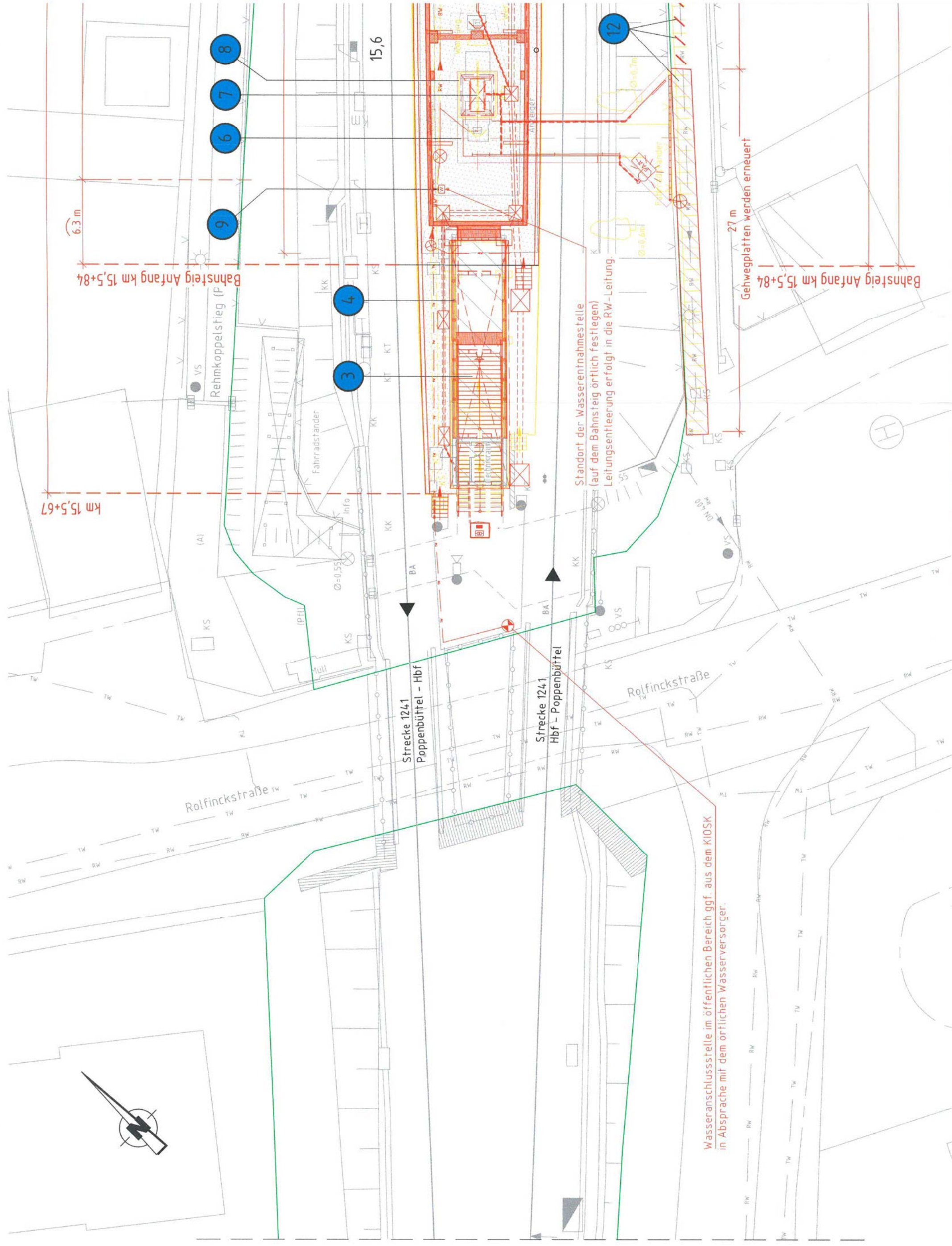


Strecke 1241  
Ohlsdorf



Wasseranschlussstelle im öffentlichen Bereich ggf. aus dem KIOSK  
in Absprache mit dem örtlichen Wasserversorger.

Standort der Wasserentnahmestelle  
(auf dem Bahnsteig örtlich festlegen)  
Leitungsentleerung erfolgt in die RW-Leitung.

Gehwegplatten werden erneuert

Bahnsteig Anfang km 15,5+84

km 15,5+67

6,3 m

15,6

27 m

Bahnsteig Anfang km 15,5+84

- 8
- 7
- 6
- 9

- 3
- 4

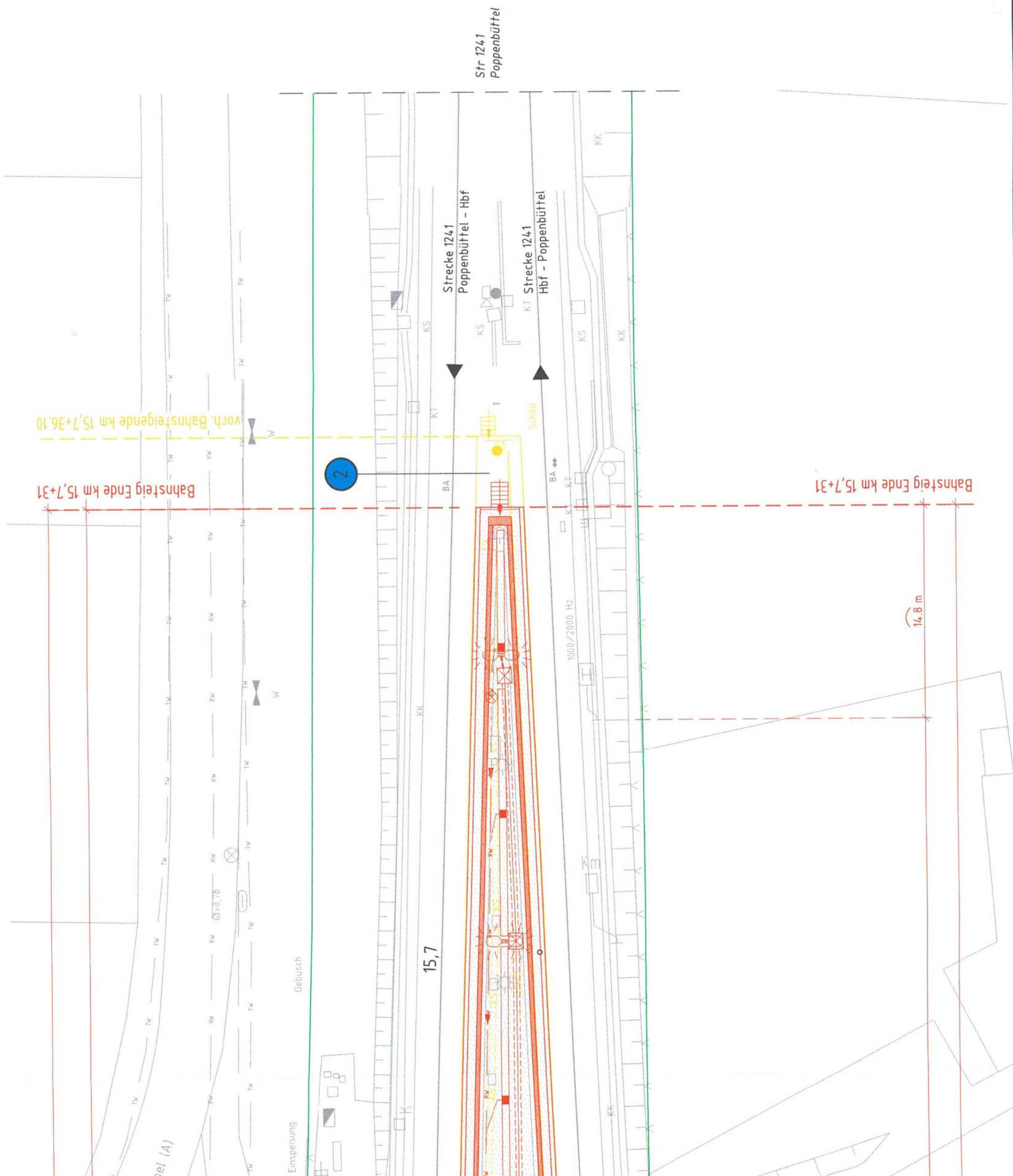
- 12





**Legende:**

- Bestand
- Rückbau
- Neubau
- Planung Trinkwasser
- Planung Entwässerung
- Muldenrinne mit punktuelltem Ablauf
- Grenze DB Netz AG
- Kabelfiefbau
- Kabelschacht
- Drosselschacht
- Absturzschacht
- Bauwerksnummer





Anlage 3.1

Bauherr / Anlagenverantwortlicher  
 Adresse: Bahnhofmanagement -Hamburg  
 Hachmannplatz 16  
 20099 Hamburg

Bauherrenvertretung / Projektleitung  
 Adresse: DB Station&Service AG / RB Nord  
 Hachmannplatz 16  
 20099 Hamburg

Projektbezeichnung / Maßnahmenbeschreibung:  
**S-Bahn-Station Wellingsbüttel**  
**Modernisierung Verkehrsstation**

Projekt-Nr.: G.011301188

Planungsphase	Genehmigungsplanung	Stationsname	Bahnhof Wellingsbüttel
Planinhalt	Bauwerksplan (Bautechnik)	Strecke	Hamburg Hbf - Hamburg Poppenbüttel
Maßstab	1:250	Strecken-Nr.	1241
Planart/gem. PHBT	Lageplan	Stations-km	15,657
Plannummer	A10 300 4 PLP 000 LP __ 01	Bahnhofs-Nr.	6657

Planersteller	Mobility Networks Logistics	Name (Druckschrift)	[Redacted]	Datum	05/2014	Unterschrift	[Redacted]
Adresse:	DB International GmbH Büro Hamburg Planung (I,IP - DN(2)) Hammerbrookstraße 44 20097 Hamburg	gezeichnet	[Redacted]	08/2016			
		bearbeitet	[Redacted]	08/2016			
		Qualitätsprüfung	[Redacted]	08/2016			

**Interne Qualitätsprüfung des Bauherrn:**  
 Die Bauvorlage der Ausführungsplanung wurde durch das "Technische Bau-Qualitätsmanagement" (TBQ) geprüft.  
 Einer Freigabe wird zugestimmt:  
 ja - ohne Auflagen  
 ja - mit Auflagen  
 der Prüfbericht liegt bei  
 nein - überarbeitete Unterlagen sind erneut vorzulegen  
 TBQ-Bearbeitungs-Nr.: \_\_\_\_\_

**Planungsrechtliche Zulassungsentscheidung**  
 erteilt am 18.10.2016  
 Gz.: 57122-571 ppi/010-2016#012  
 Eisenbahn-Bundesamt  
 Außenstelle Hamburg/Schwerin  
 Standort Ham [Redacted]

**Planersteller:**  
 Plan gleichgestellt mit der Freigabe Nr. \_\_\_\_\_  
 des Bauvorlageberechtigten vom \_\_\_\_\_

Name (Druckschrift) \_\_\_\_\_ Datum \_\_\_\_\_ Unterschrift \_\_\_\_\_

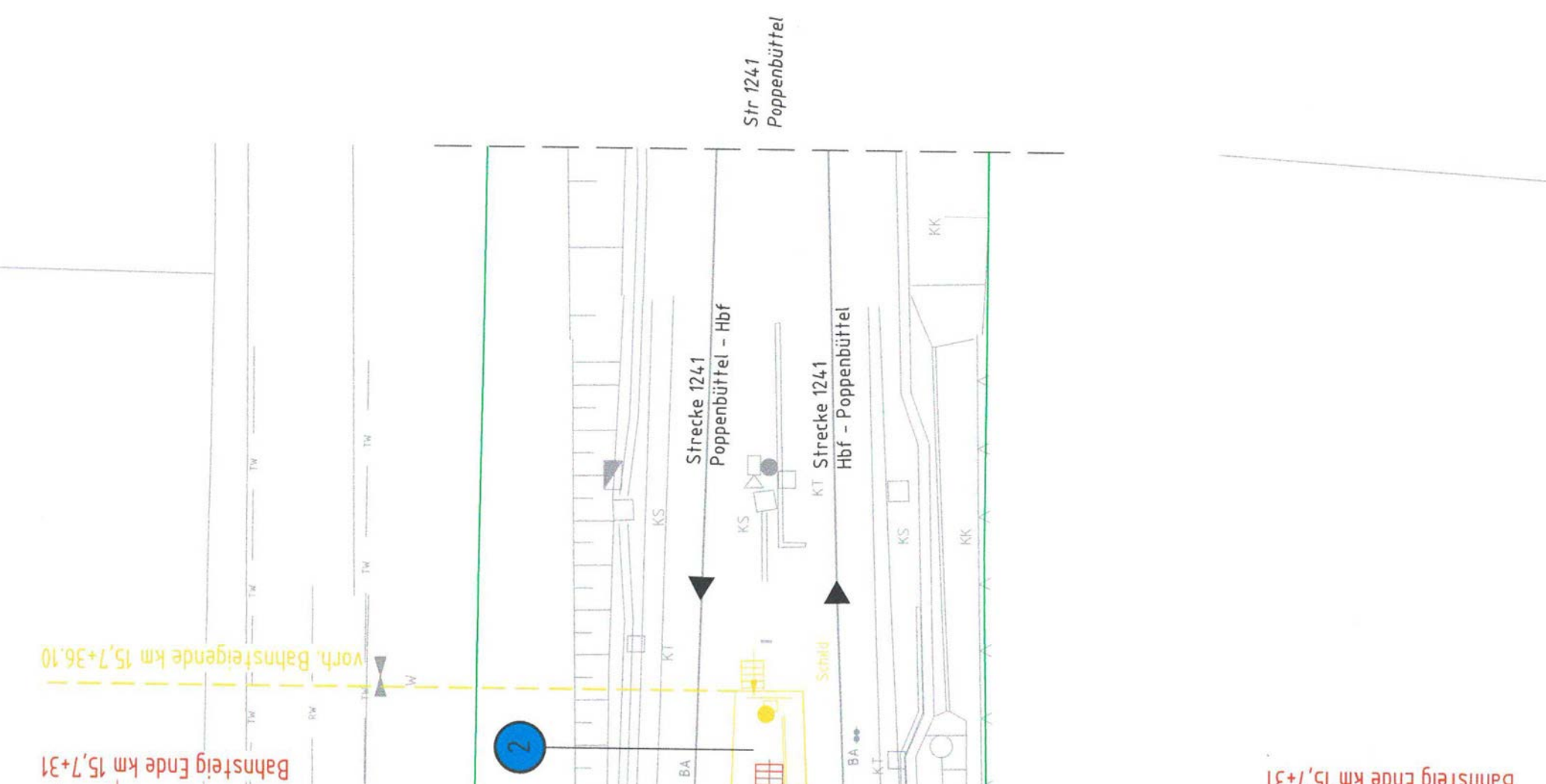
**Die Übereinstimmung mit der Ausführung bestätigt:**

Auftragnehmer: \_\_\_\_\_ Datum \_\_\_\_\_ Stempel/Unterschrift \_\_\_\_\_

Bauüberwacher Bahn (BÜB) gemäß VV BAU/ VV BAU-STE  
 Name (Druckschrift) \_\_\_\_\_ Datum \_\_\_\_\_ Unterschrift \_\_\_\_\_

Legende:

- Bestand
- Rückbau
- Neubau
- Planung Trinkwasser
- Planung Entwässerung
- Muldenrinne mit punktuelltem Ablauf
- Grenze DB Netz AG
- Kabeltiefbau
- Kabelschacht
- Drosselschacht
- Absturzschacht
- Bauwerksnummer



28. Sep. 2016