







Eingriffe und Konflikte

Bestandsdarstellungen s. Plan Nr. 1.0

	Konflikt-Nr. (fortlaufend)
Erläuterung des Konfliktes	

Bau- und anlagebedingte Auswirkungen

	Baufeld mit Entnahme von Gehölz- und Vegetationsbestand
	Baufeld mit Rückschnitt von Gehölz- und Vegetationsbestand
	Entnahme Bäume / Gehölze
	Bäume mit Kronenrückschnitt
	Baustelleneinrichtungsfläche

K1.1 Baufeld Uferwandneubau
Baubereich Uferböschung

- 120 qm Entnahme Gehölze auf Uferböschung Nordseite und 6 Stk. Bäume (Baum Nr. 4, 5, 17, 20, 23, 27)
- 290 qm Rückschnitt Gehölze auf Uferböschung Nordseite und Entnahme 7 Stk. Bäume (Baum Nr. 1, 2, 12, 15, 21, 25, 28)
- Kronenrückschnitt 5 Stk. Bäume (Baum Nr. 31, 34, 26, 38, 40)

K2 Neubau Spundwand

- Flächenverlust (dauerhaft) von 120 qm Wasserfläche und 35 qm Gewässerboden

K1.2 Verlagerung Hausboote

- 575 qm Rückschnitt Gehölze auf Uferböschung
- Kronenrückschnitt 7 Stk. Bäume (u.a. Baum Nr. 54, 55, 56, 57) und 1 Stk. Gehölzgruppe
- Entnahme 2 Stk. Bäume / Gehölze



Sanierung der nördlichen Uferwand am Eilbekkanal zwischen Richardstraßen- und Wagnerstraßenbrücke 3. BA - Nordufer -

Landschaftspflegerischer Begleitplan mit Artenschutzprüfung

Auftraggeber: Freie und Hansestadt Hamburg
Landesbetrieb Straßen, Brücken und Gewässer
Gewässer und Hochwasserschutz
Planung und Entwurf Gewässer - G1
Sachsenfeld 3-5
20097 Hamburg

Plan Nr. 3.0: Eingriffe und Konflikte

Maßstab: 1:750 Datum: 26.07.2016

Planverfasser: