

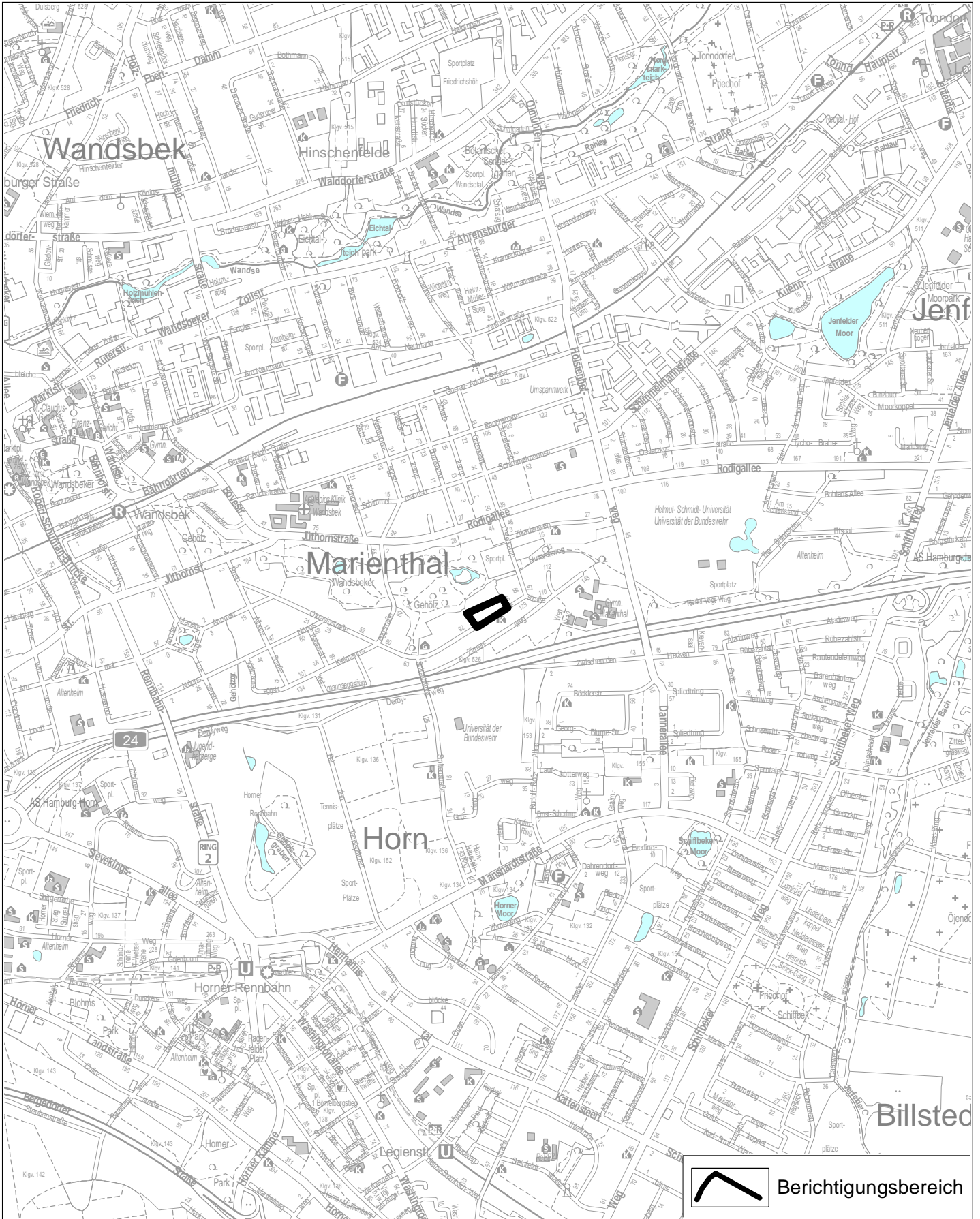


Freie und Hansestadt Hamburg Flächennutzungsplan

Berichtigung des Flächennutzungsplans FB01/14
zum Bebauungsplan Marienthal 34
Wohnen südlich Wandsbeker Gehölz
(§ 13a Absatz 2 BauGB)

M 1 : 20 000

Übersichtskarte



 Berichtigungsbereich



Freie und Hansestadt Hamburg Flächennutzungsplan

bearbeitet: 15.04.16

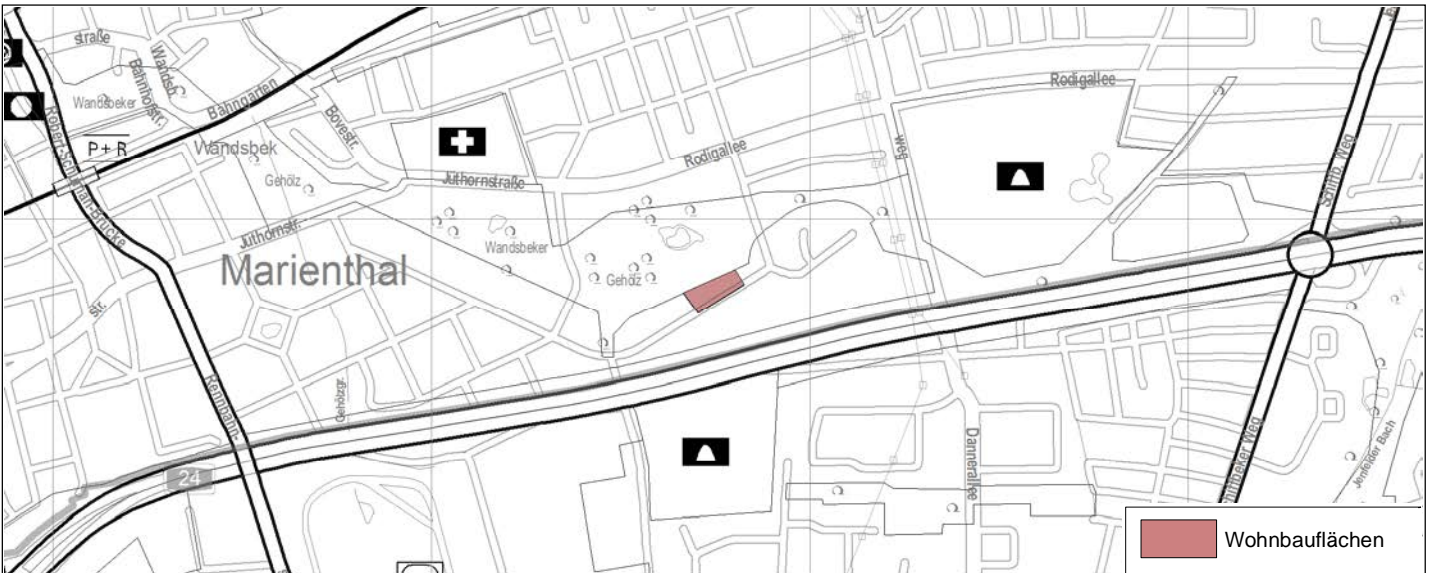
Berichtigung des Flächennutzungsplans FB01/14
zum Bebauungsplan Marienthal 34
Wohnen südlich Wandsbeker Gehölz
(§ 13a Absatz 2 BauGB)

M 1 : 20 000

Aktueller Flächennutzungsplan



Flächennutzungsplanberichtigung



Berichtigter Flächennutzungsplan





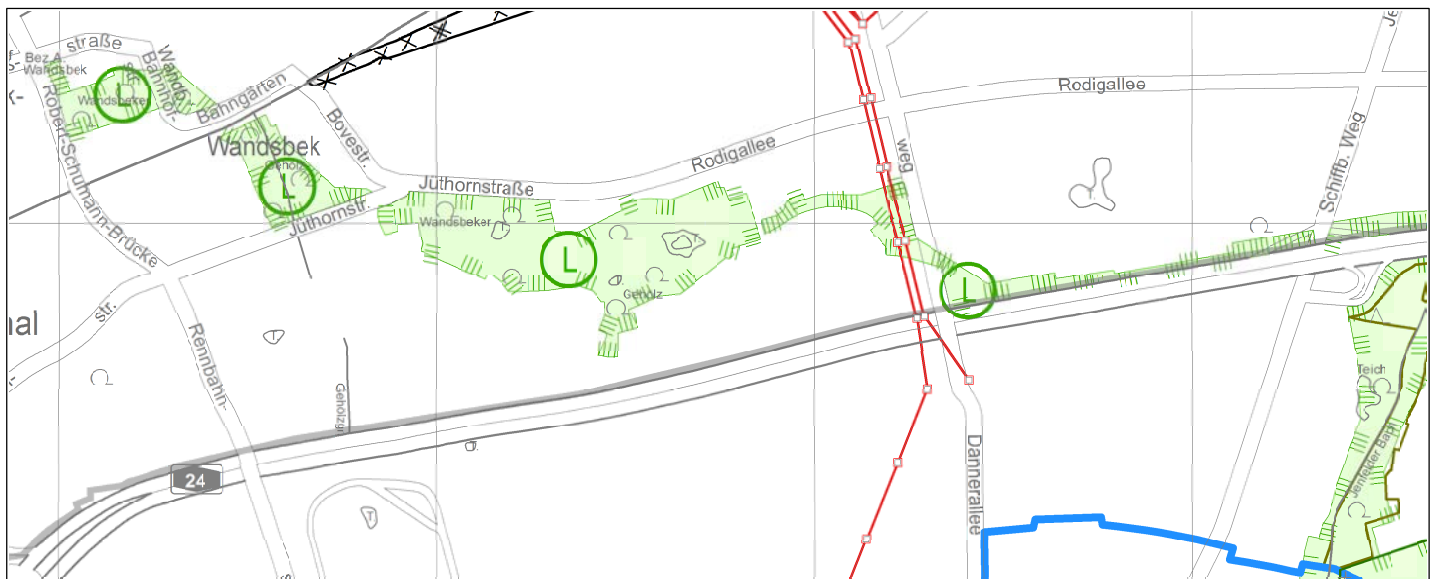
Freie und Hansestadt Hamburg Flächennutzungsplan

bearbeitet: 15.04.16

Berichtigung des Flächennutzungsplans FB01/14
zum Bebauungsplan Marienthal 34
Wohnen südlich Wandsbeker Gehölz
(§ 13a Absatz 2 BauGB)

M 1 : 20 000

Nachrichtliche Übernahmen, Kennzeichnungen und Vermerke (Beiblatt zum Flächennutzungsplan)



Schutzgebiete



Landschaftsschutzgebiete



Wasserschutzgebiete,
weitere Schutzzonen

Weitere Themenbereiche



Gartendenkmäler



Flächen für Maßnahmen zum Schutz, zur Pflege und
zur Entwicklung von Boden, Natur und Landschaft



Flächen, deren Böden erheblich mit umweltgefährdenden Stoffen belastet sind



110 kV-Freileitungen