

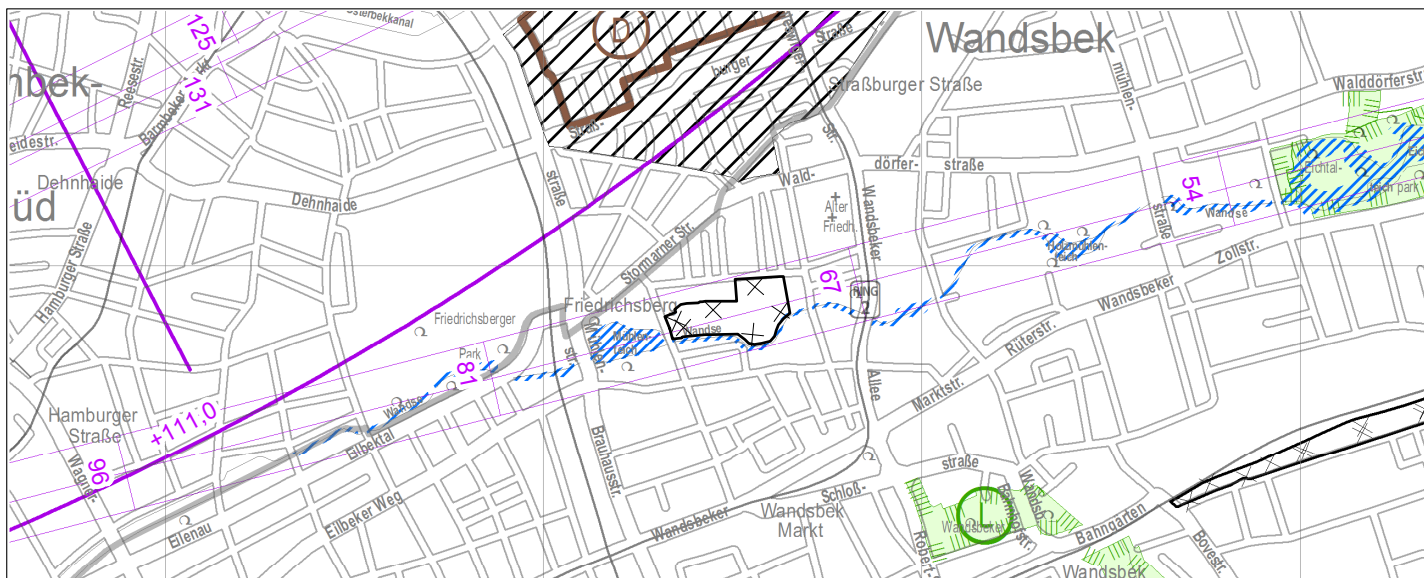


# Freie und Hansestadt Hamburg Flächennutzungsplan

Flächennutzungsplanänderung F02/13  
Wohnen nördlich der Wandse in Wandsbek

M 1 : 20 000


## Nachrichtliche Übernahmen, Kennzeichnungen und Vermerke ( Beiblatt zum Flächennutzungsplan )



### Schutzgebiete


 Landschaftsschutzgebiete

### Wasserwirtschaftliche Anlagen und Ausweisungen


 Überschwemmungsgebiete


### Weitere Darstellungen

 Denkmalgeschützte Gebäudegruppen und Gesamtanlagen (größere Flächen)

 Flächen, deren Böden erheblich mit umweltgefährdenden Stoffen belastet sind

 Gebiete mit städtebaulichen Erhaltungsverordnungen (§ 172 Abs. 1 Nr. 1 BauGB)

 Bauschutzbereiche (§§ 12, 17 Luftverkehrsgesetz)  
Die Höhenzahlen (m über NHN-Normalhöhennull) geben die untere Begrenzung des Bauschutzbereiches an.

 Richtfunktrassen  
Die Höhenzahlen (m über NHN-Normalhöhennull) geben die zulässigen Bauhöhen an.