


























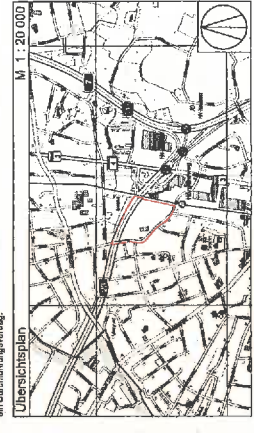
Festsetzungen


-  WA Allgemeine Wohngebiete
-  z.B. GRZ 0,5
-  z.B. GFZ 2,4
-  z.B. XII
-  GH 54
-  g Geschlossene Bauweise
-  Baugrenze
-  Fläche für Stellplätze und Garagen
-  Stellplätze
-  TOb Teilgaragen
-  Straßenverkehrsfläche
-  Straßengrenzlinie
-  Grünfläche
-  Mit Geh-, Fahr- und Liniengaragen zu belastende Flächen
-  Abgrenzung unterschiedlicher Festsetzungen
-  Schutzwall (Höhe 21 m über Gelände)
-  Umgrenzung der Fläche zum Anpflanzen von Bäumen und Sträuchern
-  Erhaltung von Einzelbäumen
-  Besondere Festsetzung (siehe § 2)
-  z.B. (A)

- Nachrichtliche Übernahmen**
-  Festgesetzte Bundesfernstraße
-  Durchfahrt, Brücke
- Kennzeichnungen**
-  Vorhandene Gebäude
-  Bereich des Vorhaben- und Erschließungsplans (Vorhabengebiet)
-  Straßenhöhe bezogen auf NNH
-  Geländehöhefläche bezogen auf NNH

**Hinweis**  
 Maßstab 1:20.000  
 Maßstab 1:1.000 (im Original)  
 Der Katastralschnitt (ALK/MS) entspricht für den Geltungsbereich des Bebauungsplans dem Stand vom Januar 2016.  
 Die Planlage befindet sich im Bauschubereich nach § 12 des Luftverkehrsgesetzes in der Fassung vom 10. Mai 2007 (BGBl. I S. 699), zuletzt geändert am 23. Juli 2017 (BGBl. I S. 2908, 2931, 2933), die im Zusammenhang mit dem Vorhaben zur Errichtung von Gebäuden, die für die Erhaltung ihrer Bauweise und ihrer Ausstattung erforderlich sind, im Zusammenhang mit der Errichtung von Gebäuden, die für die Erhaltung ihrer Bauweise und ihrer Ausstattung erforderlich sind, im Zusammenhang mit der Errichtung von Gebäuden, die für die Erhaltung ihrer Bauweise und ihrer Ausstattung erforderlich sind.

Zu diesem vorhabenbezogenen Bebauungsplan gehören die Vorhaben- und Erschließungsplan und ein Durchführungsvertrag.  
 Maßstab 1:20.000  
 Der Katastralschnitt (ALK/MS) entspricht für den Geltungsbereich des Bebauungsplans dem Stand vom Januar 2016.  
 Die Planlage befindet sich im Bauschubereich nach § 12 des Luftverkehrsgesetzes in der Fassung vom 10. Mai 2007 (BGBl. I S. 699), zuletzt geändert am 23. Juli 2017 (BGBl. I S. 2908, 2931, 2933), die im Zusammenhang mit dem Vorhaben zur Errichtung von Gebäuden, die für die Erhaltung ihrer Bauweise und ihrer Ausstattung erforderlich sind, im Zusammenhang mit der Errichtung von Gebäuden, die für die Erhaltung ihrer Bauweise und ihrer Ausstattung erforderlich sind, im Zusammenhang mit der Errichtung von Gebäuden, die für die Erhaltung ihrer Bauweise und ihrer Ausstattung erforderlich sind.



**FREIE UND HANSESTADT HAMBURG**  
  
**Vorhabenbezogener  
 Bebauungsplan-Entwurf  
 Eidelstedt 74**  
 Maßstab 1:1000 (im Original)  
 Bezirk Eimsbüttel      Ortsteil 320

