

Hamburger Hochbahn AG · Postfach 10 27 20 · 20019 Hamburg

Behörde für Verkehr und Mobilitätswende  
Rechtsamt – Verkehrsgewerbeaufsicht  
Omnibus- und U-Bahn-Verkehr  
Postfach 112109  
20421 Hamburg

Hamburger Hochbahn AG  
Steinstraße 20  
20095 Hamburg  
Telefon 040/32 88-0  
Telefax 040/32 64-06  
www.hochbahn.de

Sie erreichen uns mit der  
U1 (Steinstraße)  
U3 (Mönckebergstraße)  
und verschiedenen Buslinien  
(Gerhart-Hauptmann-Platz)

## **Antrag auf Genehmigung der vorübergehenden Änderung des Linienwegs eines Verkehrs nach §42 PBefG (Linienverkehr)**

Sehr geehrte Damen und Herren,

für die Stadtbus-Linien **172 und 173** stellen wir den o. g. Antrag.

Der Antrag wird für folgenden Zeitraum gestellt: ab 25.01.2021 bis 23.04.2021

Begründung/Hinweise:

Auf den Linien 172 und 173 liegt ab dem 25.01.2021 eine Betriebsstörung vor. Aufgrund einer Sperrung in der Beethovenstraße müssen die Linien 172 und 173 ab diesem Zeitpunkt in beide Fahrrichtungen umgeleitet werden.

Die Umleitung der Linien 172 und 173 in Fahrrichtung „Mundsburger Brücke“ erfolgt ab der Haltestelle Mozartstraße über Mozartstraße - Winterhuder Weg und ab der Haltestelle "Beethovenstraße" weiter über den Linienweg. Die Umleitung der Linien 172 und 173 Richtung "U/S Barmbek" erfolgt ab der Haltestelle "Beethovenstraße" bis vor die Kreuzung Beethovenstraße/Zimmerstraße über Winterhuder Weg - Herderstraße und ab der Einmündung Schumannstraße weiter über den Linienweg.

Die Haltestelle „Bachstraße“ Richtung "Mundsburger Brücke" ist ersatzlos aufgehoben. Die Haltestelle "Schumannstraße" Richtung „U/S Barmbek“ ist ebenfalls ersatzlos aufgehoben. Die Haltestelle "Mozartstraße" befindet sich im Winterhuder Weg. Die Haltestelle "Herderstraße" befindet sich in der Herderstraße.

Da der Zeitraum der Umleitung mehr als einen Monat beträgt, stellen wir diesen Antrag auf vorübergehende Linienwegs- und Fahrplanänderung. Nach Beendigung der Sperrung wird wieder der heutige Linienweg bedient. Der Fahrplan bleibt unverändert.

Weitere Informationen entnehmen Sie bitte den Anlagen.

Aufsichtsratsvorsitzender:  
Senator Michael Westhagemann

Vorstand:  
Henrik Falk (Vorsitzender)  
Claudia Güssen  
Helmut König  
Jens-Günter Lang

Registergericht:  
Amtsgericht Hamburg  
HRB Nr. 3072

Ust-Id-Nr. DE811239681

Bankverbindungen:  
HSH Nordbank AG  
BIC: HSHNDE33XXX · IBAN: DE29 2105 0000 0143 2630 00  
Hamburger Sparkasse  
BIC: HASPDE33XXX · IBAN: DE77 2005 0550 1001 3117 01

Mit freundlichen Grüßen

Hamburger Hochbahn AG – Ressort Unternehmenssteuerung

**Anlagen**

- Streckeninformation
- Fahrplan

## STRECKENINFORMATION - 2021/0084

**Titel:** Sperrung Beethovenstraße  
**Status** Aktuell  
**Betr. Linien:** 172, 173  
**Starttermin:** Montag, 25.01.2021 Betriebsbeginn  
**bis voraussichtlich:** Freitag, 23.04.2021 Betriebsschluss  
**Maßnahme:** Umleitung und Haltestellenverlegung  
**Anlaß:** Straßenbau  
**wird ausgeführt von:** TIF4 - Steilshoop  
**zustän. Bearbeiter:**

### Fahrweg zur

**Titel:** Sperrung Beethovenstraße  
**Status** Aktuell  
**Starttermin:** 25.01.2021 Betriebsbeginn  
**bis voraussich.:** 23.04.2021 Betriebsschluss  
**Maßnahme:** **Umleitung und Haltestellenverlegung**  
**Anlaß:** Straßenbau

**Betr. Linien:** 172, 173

### Beschreibung:

Richtung "Mundsburger Brücke":  
Linienweg bis Haltestelle Mozartstraße.  
Dann Umleitung über  
- rechts Mozartstraße  
- links Winterhuder Weg  
und ab der Haltestelle "Beethovenstraße" weiter Linienweg.

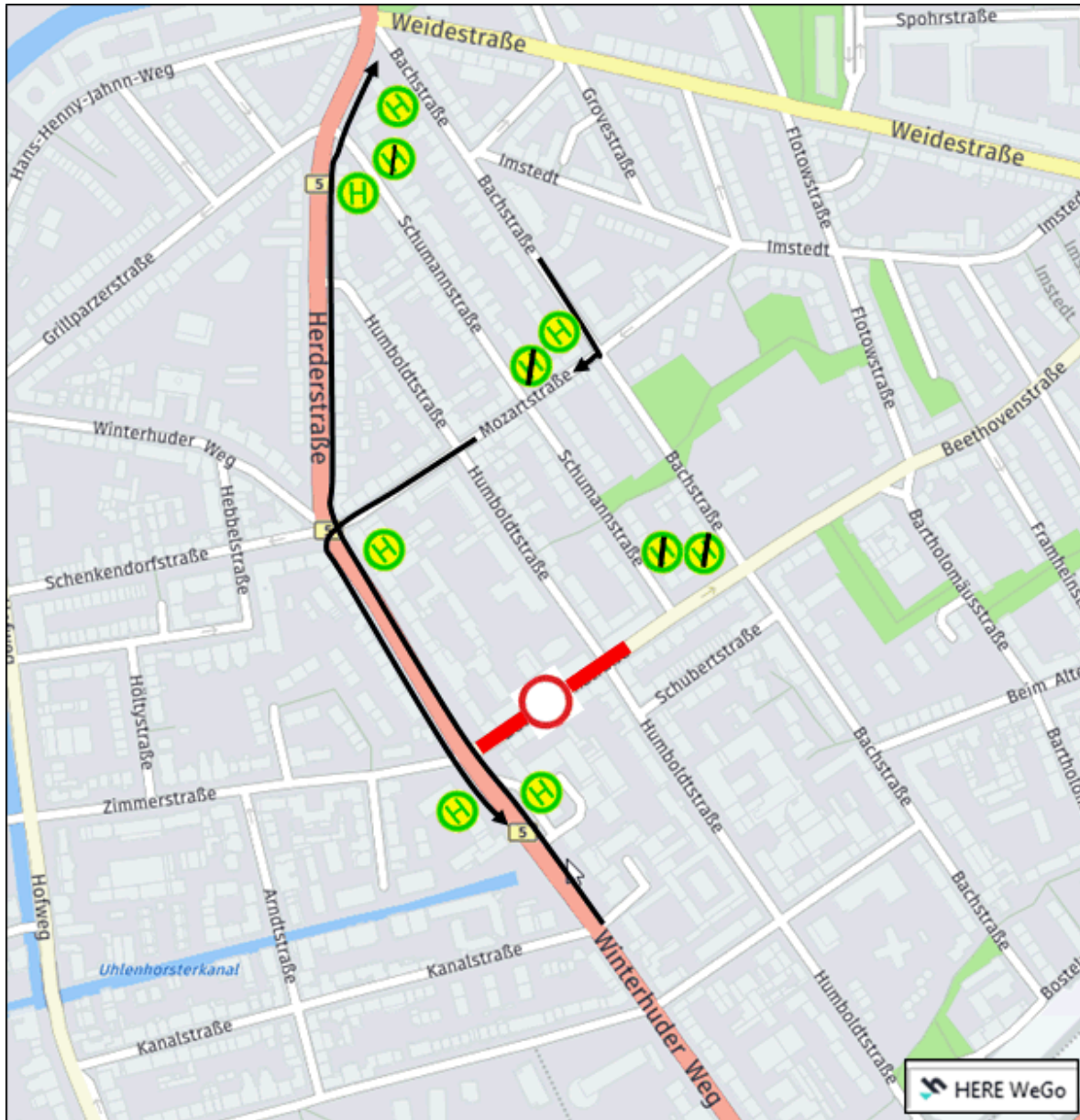
---

Richtung "U/S Barmbek":  
Linienweg ab der Haltestelle "Beethovenstraße" bis vor die  
Kreuzung Beethovenstraße/Zimmerstraße.  
Dann Umleitung über  
- geradeaus Winterhuder Weg  
- halbrechts Herderstraße  
und ab der Einmündung Schumannstraße weiter Linienweg.

---

Siehe Skizze:

[Weitere Informationen:](#)



## **Haltestelle zur**

**Titel:** Sperrung Beethovenstraße

**Status** Aktuell

**Starttermin:** 25.01.2021 Betriebsbeginn

**bis voraussich.:** 23.04.2021 Betriebsschluss

**Maßnahme:** **Umleitung und Haltestellenverlegung**

**Anlaß:** Straßenbau

**Betr. Linien:** 172, 173

### Beschreibung:

Richtung "Mundsburger Brücke"

"Bachstraße":

Die Haltestelle ist ersatzlos aufgehoben.

---

Richtung "U/S Barmbek"

"Schumannstraße":

Die Haltestelle ist ersatzlos aufgehoben.

"Mozartstraße":

Ersatzhaltestelle im Winterhuder Weg,  
vor der Kreuzung Mozartstraße/Herderstraße.

"Herderstraße":

Ersatzhaltestelle in der Herderstraße, vor der Einmündung Schumannstraße.

### Weitere Informationen:

## **Anmerkung zur**

**Titel:** Sperrung Beethovenstraße

**Status** Aktuell

**Starttermin:** 25.01.2021 Betriebsbeginn

**bis voraussich.:** 23.04.2021 Betriebsschluss














**Maßnahme:** **Umleitung und Haltestellenverlegung**

**Anlaß:** Straßenbau

**Betr. Linien:** 172, 173

### Beschreibung:



Bitte informieren Sie Ihre Fahrgäste rechtzeitig über die geänderte Liniensituation.



Haltestellen mit Anschlusslinien		montags - freitags																										
Mundsburger Brücke	ab	0.14		4.54	5.14	5.34	5.54		6.12	6.27	6.47		7.05	7.25	7.45		8.05	8.25	8.45	9.05								
 Mundsburg		0.16		4.56	5.16	5.36	5.56		6.14	6.29	6.49		7.08	7.28	7.48		8.08	8.28	8.48	9.08								
Beethovenstraße		0.17		4.57	5.17	5.37	5.57		6.15	6.30	6.50		7.09	7.29	7.49		8.09	8.29	8.49	9.09								
Mozartstraße		0.19		4.59	5.19	5.39	5.59		6.17	6.32	6.52		7.11	7.31	7.51		8.11	8.31	8.51	9.11								
Herderstraße	an	0.20		5.00	5.20	5.40	6.00		6.18	6.33	6.53		7.13	7.33	7.53		8.13	8.33	8.53	9.13								
Herderstraße	ab	0.20		5.00	5.20	5.40	6.00		6.18	6.33	6.53		7.13	7.33	7.53		8.13	8.33	8.53	9.13								
Jarrestraße (Kampnagel)		0.22		5.02	5.22	5.42	6.02		6.21	6.36	6.56		7.16	7.36	7.56		8.16	8.36	8.56	9.16								
Großheidestraße		0.23		5.03	5.23	5.43	6.03		6.22	6.37	6.57		7.17	7.37	7.57		8.17	8.37	8.57	9.17								
 Saarlandstraße		0.24		5.04	5.24	5.44	6.04		6.24	6.39	6.59		7.19	7.39	7.59		8.19	8.39	8.59	9.19								
  Barmbek	an	0.31		5.11	5.31	5.51	6.11		6.31	6.46	7.06		7.26	7.46	8.06		8.26	8.46	9.06	9.26								
  Barmbek	ab	0.31	4.31	4.51	5.11	5.31	5.51	6.11	6.21	6.31	6.46	6.56	7.06	7.16	7.26	7.36	7.46	7.56	8.06	8.16	8.26	8.36	8.46	8.56	9.06	9.16	9.26	9.36
Hellbrookstraße		0.32	4.32	4.52	5.12	5.33	5.53	6.13	6.23	6.33	6.48	6.58	7.08	7.18	7.28	7.38	7.48	7.58	8.08	8.18	8.28	8.38	8.48	8.58	9.08	9.18	9.28	9.38
Hermann-Kaufmann-Straße		0.33	4.33	4.53	5.13	5.34	5.54	6.14	6.24	6.34	6.49	6.59	7.09	7.19	7.29	7.39	7.49	7.59	8.09	8.19	8.29	8.39	8.49	8.59	9.09	9.19	9.29	9.39
Neue Wöhr		0.34	4.34	4.54	5.14	5.36	5.56	6.16	6.26	6.36	6.51	7.01	7.11	7.21	7.31	7.41	7.51	8.01	8.11	8.21	8.31	8.41	8.51	9.01	9.11	9.21	9.31	9.41
Hartzloh		0.35	4.35	4.55	5.15	5.37	5.57	6.17	6.27	6.37	6.52	7.02	7.12	7.22	7.32	7.42	7.52	8.02	8.12	8.22	8.32	8.42	8.52	9.02	9.12	9.22	9.32	9.42
AK Barmbek		0.36	4.36	4.56	5.16	5.38	5.58	6.18	6.28	6.38	6.53	7.03	7.13	7.23	7.33	7.43	7.53	8.03	8.13	8.23	8.33	8.43	8.53	9.03	9.13	9.23	9.33	9.43
Hebebrandstraße		0.37	4.37	4.57	5.17	5.40	6.00	6.20	6.30	6.40	6.55	7.05	7.15	7.25	7.35	7.45	7.55	8.05	8.15	8.25	8.35	8.45	8.55	9.05	9.15	9.25	9.35	9.45
Schmuckshöhe		0.38	4.38	4.58	5.18	5.41	6.01	6.21	6.31	6.41	6.56	7.06	7.16	7.26	7.36	7.46	7.56	8.06	8.16	8.26	8.36	8.46	8.56	9.06	9.16	9.26	9.36	9.46
Feuerbergstraße		0.39	4.39	4.59	5.19	5.42	6.02	6.22	6.32	6.42	6.57	7.07	7.17	7.27	7.37	7.47	7.57	8.07	8.17	8.27	8.37	8.47	8.57	9.07	9.17	9.27	9.37	9.47
  Ohlsdorf (Alsterdorfer Straße)		0.41	4.41	5.01	5.21				6.34			7.09		7.29		7.49		8.09		8.29		8.49		9.09		9.29		9.49
  Ohlsdorf (Im Grünen Grunde)		0.42	4.42	5.02	5.22				6.35			7.10		7.30		7.50		8.10		8.30		8.50		9.10		9.30		9.50
Im Grünen Grunde	an	0.44	4.44	5.04	5.24				6.38			7.13		7.33		7.53		8.13		8.33		8.53		9.13		9.33		9.53
  Ohlsdorf (Fuhsbüttler Straße)	ab					5.44	6.04	6.24		6.45	7.00		7.20		7.40		8.00		8.20		8.40		9.00		9.20		9.40	
Erdkampsweg (Ost)						5.47	6.07	6.27		6.48	7.03		7.23		7.43		8.03		8.23		8.43		9.03		9.23		9.43	
Fehrsweg						5.48	6.08	6.28		6.49	7.04		7.24		7.44		8.04		8.24		8.44		9.04		9.24		9.44	
Preetzer Straße	an					5.50	6.10	6.30		6.51	7.06		7.26		7.46		8.06		8.26		8.46		9.06		9.26		9.46	
Preetzer Straße	ab					5.50	6.10	6.30		6.51	7.06		7.26		7.46		8.06		8.26		8.46		9.06		9.26		9.46	
Flughafenstraße						5.52	6.12	6.32		6.53	7.08		7.28		7.48		8.08		8.28		8.48		9.08		9.28		9.48	
 Fuhsbüttel Nord						5.53	6.13	6.33		6.55	7.10		7.30		7.50		8.10		8.30		8.50		9.10		9.30		9.50	
Ohkamp						5.55	6.15	6.35		6.57	7.12		7.32		7.52		8.12		8.32		8.52		9.12		9.32		9.52	
Lentersweg	an					5.58	6.18	6.38		7.01	7.16		7.36		7.56		8.16		8.36		8.56		9.16		9.36		9.56	



☛ nur zum Ausstieg

Wochentags Nachtbetrieb siehe Linien 606/607

Weitere Fahrten zwischen Mundsburger Brücke und   Barmbek siehe Linie 173.

Weitere Fahrten zwischen   Barmbek und Hebebrandstraße siehe MetroBus-Linie 7.

Haltestellen mit Anschlusslinien		montags - freitags																										
<b>Mundsburger Brücke</b>	ab	9.25	9.45	10.05	10.25	10.45	11.05	11.25	11.45	12.05	12.25	12.45	13.05	13.25	13.45													
U Mundsburg		9.28	9.48	10.08	10.28	10.48	11.08	11.28	11.48	12.08	12.28	12.48	13.08	13.28	13.48													
Beethovenstraße		9.29	9.49	10.09	10.29	10.49	11.09	11.29	11.49	12.09	12.29	12.49	13.09	13.29	13.49													
Mozartstraße		9.31	9.51	10.11	10.31	10.51	11.11	11.31	11.51	12.11	12.31	12.51	13.11	13.31	13.51													
<b>Herderstraße</b>	an	<b>9.33</b>	<b>9.53</b>	<b>10.13</b>	<b>10.33</b>	<b>10.53</b>	<b>11.13</b>	<b>11.33</b>	<b>11.53</b>	<b>12.13</b>	<b>12.33</b>	<b>12.53</b>	<b>13.13</b>	<b>13.33</b>	<b>13.53</b>													
<b>Herderstraße</b>	ab	<b>9.33</b>	<b>9.53</b>	<b>10.13</b>	<b>10.33</b>	<b>10.53</b>	<b>11.13</b>	<b>11.33</b>	<b>11.53</b>	<b>12.13</b>	<b>12.33</b>	<b>12.53</b>	<b>13.13</b>	<b>13.33</b>	<b>13.53</b>													
Jarrestraße (Kampnagel)	ab	9.36	9.56	10.16	10.36	10.56	11.16	11.36	11.56	12.16	12.36	12.56	13.16	13.36	13.56													
Großheidestraße		9.37	9.57	10.17	10.37	10.57	11.17	11.37	11.57	12.17	12.37	12.57	13.17	13.37	13.57													
<b>U Saarlandstraße</b>		<b>9.39</b>	<b>9.59</b>	<b>10.19</b>	<b>10.39</b>	<b>10.59</b>	<b>11.19</b>	<b>11.39</b>	<b>11.59</b>	<b>12.19</b>	<b>12.39</b>	<b>12.59</b>	<b>13.19</b>	<b>13.39</b>	<b>13.59</b>													
<b>U S Barmbek</b>	an	<b>9.46</b>	<b>10.06</b>	<b>10.26</b>	<b>10.46</b>	<b>11.06</b>	<b>11.26</b>	<b>11.46</b>	<b>12.06</b>	<b>12.26</b>	<b>12.46</b>	<b>13.06</b>	<b>13.26</b>	<b>13.46</b>	<b>14.06</b>													
<b>U S Barmbek</b>	ab	<b>9.46</b>	<b>9.56</b>	<b>10.06</b>	<b>10.16</b>	<b>10.26</b>	<b>10.36</b>	<b>10.46</b>	<b>10.56</b>	<b>11.06</b>	<b>11.16</b>	<b>11.26</b>	<b>11.36</b>	<b>11.46</b>	<b>11.56</b>	<b>12.06</b>	<b>12.16</b>	<b>12.26</b>	<b>12.36</b>	<b>12.46</b>	<b>12.56</b>	<b>13.06</b>	<b>13.16</b>	<b>13.26</b>	<b>13.36</b>	<b>13.46</b>	<b>13.56</b>	<b>14.06</b>
Hellbrookstraße		9.48	9.58	10.08	10.18	10.28	10.38	10.48	10.58	11.08	11.18	11.28	11.38	11.48	11.58	12.08	12.18	12.28	12.38	12.48	12.58	13.08	13.18	13.28	13.38	13.48	13.58	14.08
Hermann-Kauffmann-Straße		9.49	9.59	10.09	10.19	10.29	10.39	10.49	10.59	11.09	11.19	11.29	11.39	11.49	11.59	12.09	12.19	12.29	12.39	12.49	12.59	13.09	13.19	13.29	13.39	13.49	13.59	14.09
Neue Wöhr		9.51	10.01	10.11	10.21	10.31	10.41	10.51	11.01	11.11	11.21	11.31	11.41	11.51	12.01	12.11	12.21	12.31	12.41	12.51	13.01	13.11	13.21	13.31	13.41	13.51	14.01	14.11
<b>Hartzloh</b>		<b>9.52</b>	<b>10.02</b>	<b>10.12</b>	<b>10.22</b>	<b>10.32</b>	<b>10.42</b>	<b>10.52</b>	<b>11.02</b>	<b>11.12</b>	<b>11.22</b>	<b>11.32</b>	<b>11.42</b>	<b>11.52</b>	<b>12.02</b>	<b>12.12</b>	<b>12.22</b>	<b>12.32</b>	<b>12.42</b>	<b>12.52</b>	<b>13.02</b>	<b>13.12</b>	<b>13.22</b>	<b>13.32</b>	<b>13.42</b>	<b>13.52</b>	<b>14.02</b>	<b>14.12</b>
AK Barmbek		9.53	10.03	10.13	10.23	10.33	10.43	10.53	11.03	11.13	11.23	11.33	11.43	11.53	12.03	12.13	12.23	12.33	12.43	12.53	13.03	13.13	13.23	13.33	13.43	13.53	14.03	14.13
Hebebrandstraße		9.55	10.05	10.15	10.25	10.35	10.45	10.55	11.05	11.15	11.25	11.35	11.45	11.55	12.05	12.15	12.25	12.35	12.45	12.55	13.05	13.15	13.25	13.35	13.45	13.55	14.05	14.15
Schmuckshöhe		9.56	10.06	10.16	10.26	10.36	10.46	10.56	11.06	11.16	11.26	11.36	11.46	11.56	12.06	12.16	12.26	12.36	12.46	12.56	13.06	13.16	13.26	13.36	13.46	13.56	14.06	14.16
Feuerbergstraße		9.57	10.07	10.17	10.27	10.37	10.47	10.57	11.07	11.17	11.27	11.37	11.47	11.57	12.07	12.17	12.27	12.37	12.47	12.57	13.07	13.17	13.27	13.37	13.47	13.57	14.07	14.17
<b>U S Ohlsdorf (Alsterdorfer Straße)</b>			10.09	10.29	10.49	11.09	11.29	11.49	12.09	12.29	12.49	13.09	13.29	13.49	14.09													
<b>U S Ohlsdorf (Im Grünen Grunde)</b>			10.10	10.30	10.50	11.10	11.30	11.50	12.10	12.30	12.50	13.10	13.30	13.50	14.10													
<b>Im Grünen Grunde</b>	an		<b>10.13</b>	<b>10.33</b>	<b>10.53</b>	<b>11.13</b>	<b>11.33</b>	<b>11.53</b>	<b>12.13</b>	<b>12.33</b>	<b>12.53</b>	<b>13.13</b>	<b>13.33</b>	<b>13.53</b>	<b>14.13</b>													
<b>U S Ohlsdorf (Fuhlsbüttler Straße)</b>	ab	<b>10.00</b>	<b>10.20</b>	<b>10.40</b>	<b>11.00</b>	<b>11.20</b>	<b>11.40</b>	<b>12.00</b>	<b>12.20</b>	<b>12.40</b>	<b>13.00</b>	<b>13.20</b>	<b>13.40</b>	<b>14.00</b>	<b>14.20</b>													
Erdkampsweg (Ost)		10.03	10.23	10.43	11.03	11.23	11.43	12.03	12.23	12.43	13.03	13.23	13.43	14.03	14.23													
Fehrsweg		10.04	10.24	10.44	11.04	11.24	11.44	12.04	12.24	12.44	13.04	13.24	13.44	14.04	14.24													
<b>Preetzer Straße</b>	an	<b>10.06</b>	<b>10.26</b>	<b>10.46</b>	<b>11.06</b>	<b>11.26</b>	<b>11.46</b>	<b>12.06</b>	<b>12.26</b>	<b>12.46</b>	<b>13.06</b>	<b>13.26</b>	<b>13.46</b>	<b>14.06</b>	<b>14.26</b>													
<b>Preetzer Straße</b>	ab	<b>10.06</b>	<b>10.26</b>	<b>10.46</b>	<b>11.06</b>	<b>11.26</b>	<b>11.46</b>	<b>12.06</b>	<b>12.26</b>	<b>12.46</b>	<b>13.06</b>	<b>13.26</b>	<b>13.46</b>	<b>14.06</b>	<b>14.26</b>													
Flughafenstraße		10.08	10.28	10.48	11.08	11.28	11.48	12.08	12.28	12.48	13.08	13.28	13.48	14.08	14.28													
<b>U Fuhlsbüttel Nord</b>		10.10	10.30	10.50	11.10	11.30	11.50	12.10	12.30	12.50	13.10	13.30	13.50	14.10	14.30													
Ohkamp		10.12	10.32	10.52	11.12	11.32	11.52	12.12	12.32	12.52	13.12	13.32	13.52	14.12	14.32													
<b>Lentersweg</b>	an	<b>10.16</b>	<b>10.36</b>	<b>10.56</b>	<b>11.16</b>	<b>11.36</b>	<b>11.56</b>	<b>12.16</b>	<b>12.36</b>	<b>12.56</b>	<b>13.16</b>	<b>13.36</b>	<b>13.56</b>	<b>14.16</b>	<b>14.36</b>													






















☛ nur zum Ausstieg

Wochentags Nachtbetrieb siehe Linien 606/607

Weitere Fahrten zwischen Mundsburger Brücke und U S Barmbek siehe Linie 173.

Weitere Fahrten zwischen U S Barmbek und Hebebrandstraße siehe MetroBus-Linie 7.







Haltestellen mit Anschlusslinien		montags - freitags																										
<b>Mundsburger Brücke</b>	ab	14.05	14.25	14.45	15.05	15.25	15.45	16.05	16.25	16.45	17.05	17.25	17.45	18.05														
 Mundsburg 		14.08	14.28	14.48	15.08	15.28	15.48	16.08	16.28	16.48	17.08	17.28	17.48	18.08														
Beethovenstraße		14.09	14.29	14.49	15.09	15.29	15.49	16.09	16.29	16.49	17.09	17.29	17.49	18.09														
Mozartstraße		14.11	14.31	14.51	15.11	15.31	15.51	16.11	16.31	16.51	17.11	17.31	17.51	18.11														
<b>Herderstraße</b>	an	14.13	14.33	14.53	15.13	15.33	15.53	16.13	16.33	16.53	17.13	17.33	17.53	18.13														
<b>Herderstraße</b>	ab	14.13	14.33	14.53	15.13	15.33	15.53	16.13	16.33	16.53	17.13	17.33	17.53	18.13														
Jarrestraße (Kampnagel)		14.16	14.36	14.56	15.16	15.36	15.56	16.16	16.36	16.56	17.16	17.36	17.56	18.16														
Großheidestraße		14.17	14.37	14.57	15.17	15.37	15.57	16.17	16.37	16.57	17.17	17.37	17.57	18.17														
 Saarlandstraße		14.19	14.39	14.59	15.19	15.39	15.59	16.19	16.39	16.59	17.19	17.39	17.59	18.19														
  Barmbek 	an	14.26	14.46	15.06	15.26	15.46	16.06	16.26	16.46	17.06	17.26	17.46	18.06	18.26														
  Barmbek 	ab	14.16	14.26	14.36	14.46	14.56	15.06	15.16	15.26	15.36	15.46	15.56	16.06	16.16	16.26	16.36	16.46	16.56	17.06	17.16	17.26	17.36	17.46	17.56	18.06	18.16	18.26	18.36
Hellbrookstraße		14.18	14.28	14.38	14.48	14.58	15.08	15.18	15.28	15.38	15.48	15.58	16.08	16.18	16.28	16.38	16.48	16.58	17.08	17.18	17.28	17.38	17.48	17.58	18.08	18.18	18.28	18.38
Hermann-Kauffmann-Straße		14.20	14.30	14.40	14.50	15.00	15.10	15.20	15.30	15.40	15.50	16.00	16.10	16.20	16.30	16.40	16.50	17.00	17.10	17.20	17.30	17.40	17.50	18.00	18.10	18.19	18.29	18.39
Neue Wöhr		14.22	14.32	14.42	14.53	15.02	15.12	15.22	15.32	15.42	15.52	16.02	16.12	16.22	16.32	16.42	16.52	17.02	17.12	17.22	17.32	17.42	17.52	18.02	18.12	18.21	18.31	18.41
<b>Hartzloh</b>		14.23	14.33	14.43	14.54	15.03	15.13	15.23	15.33	15.43	15.53	16.03	16.13	16.23	16.33	16.43	16.53	17.03	17.13	17.23	17.33	17.43	17.53	18.03	18.13	18.22	18.32	18.42
AK Barmbek		14.24	14.34	14.44	14.55	15.04	15.14	15.24	15.34	15.44	15.54	16.04	16.14	16.24	16.34	16.44	16.54	17.04	17.14	17.24	17.34	17.44	17.54	18.04	18.14	18.23	18.33	18.43
Hebebrandstraße		14.26	14.36	14.46	14.57	15.06	15.16	15.26	15.36	15.46	15.56	16.06	16.16	16.26	16.36	16.46	16.56	17.06	17.16	17.26	17.36	17.46	17.56	18.06	18.16	18.25	18.35	18.45
Schmuckshöhe		14.27	14.37	14.47	14.57	15.07	15.17	15.27	15.37	15.47	15.57	16.07	16.17	16.27	16.37	16.47	16.57	17.07	17.17	17.27	17.37	17.47	17.57	18.07	18.17	18.26	18.36	18.46
Feuerbergstraße		14.28	14.38	14.48	14.58	15.08	15.18	15.28	15.38	15.48	15.58	16.08	16.18	16.28	16.38	16.48	16.58	17.08	17.18	17.28	17.38	17.48	17.58	18.08	18.18	18.27	18.37	18.47
  Ohlsdorf (Alsterdorfer Straße) 		14.30	14.50	15.10	15.30	15.50	16.10	16.30	16.50	17.10	17.30	17.50	18.10	18.29	18.49													
  Ohlsdorf (Im Grünen Grunde) 		14.31	14.51	15.11	15.31	15.51	16.11	16.31	16.51	17.11	17.31	17.51	18.11	18.30	18.50													
<b>Im Grünen Grunde</b>	an	14.34	14.54	15.14	15.34	15.54	16.14	16.34	16.54	17.14	17.34	17.54	18.14	18.34	18.54													
  Ohlsdorf (Fuhsbüttler Straße) 	ab	14.41	15.01	15.21	15.41	16.01	16.21	16.41	17.01	17.21	17.41	18.01	18.21	18.40														
Erdkampsweg (Ost)		14.44	15.04	15.24	15.44	16.04	16.24	16.44	17.04	17.24	17.44	18.04	18.24	18.43														
Fehrsweg		14.45	15.05	15.25	15.45	16.05	16.25	16.45	17.05	17.25	17.45	18.05	18.25	18.44														
<b>Preetzer Straße</b>	an	14.48	15.08	15.28	15.48	16.08	16.28	16.48	17.08	17.28	17.48	18.08	18.28	18.47														
<b>Preetzer Straße</b>	ab	14.48	15.08	15.28	15.48	16.08	16.28	16.48	17.08	17.28	17.48	18.08	18.28	18.47														
Flughafenstraße		14.50	15.10	15.30	15.50	16.10	16.30	16.50	17.10	17.30	17.50	18.10	18.30	18.49														
 Fuhsbüttel Nord		14.52	15.12	15.32	15.52	16.12	16.32	16.52	17.12	17.32	17.52	18.12	18.32	18.51														
Ohkamp		14.54	15.14	15.34	15.54	16.14	16.34	16.54	17.14	17.34	17.54	18.14	18.34	18.53														
<b>Lentersweg</b>	an	14.58	15.18	15.38	15.58	16.18	16.38	16.58	17.18	17.38	17.58	18.18	18.38	18.57														



☛ nur zum Ausstieg

Wochentags Nachtbetrieb siehe Linien 606/607

Weitere Fahrten zwischen Mundsburger Brücke und   Barmbek siehe Linie 173.

Weitere Fahrten zwischen   Barmbek und Hebebrandstraße siehe MetroBus-Linie 7.

Haltestellen mit Anschlusslinien		montags - freitags										sonnabends																
<b>Mundsburger Brücke</b>	ab	18.25	18.45	19.05								22.54	23.34	0.14	5.24	6.04	6.44	7.13		8.33	8.53	9.11						
U Mundsburg		18.28	18.48	19.08								22.56	23.36	0.16	5.26	6.06	6.46	7.15	alle	8.35	8.55	9.14						
Beethovenstraße		18.29	18.49	19.09								22.57	23.37	0.17	5.27	6.07	6.47	7.16	20	8.36	8.56	9.15						
Mozartstraße		18.31	18.51	19.11								22.59	23.39	0.19	5.29	6.09	6.49	7.18	Min	8.38	8.58	9.17						
<b>Herderstraße</b>	an	18.33	18.53	19.13							23.00	23.40	0.20	5.30	6.10	6.50	7.19		8.39	8.59	9.18							
<b>Herderstraße</b>	ab	18.33	18.53	19.13							23.00	23.40	0.20	5.30	6.10	6.50	7.19		8.39	8.59	9.18							
Jarrestraße (Kampnagel)	ab	18.36	18.56	19.16							23.02	23.42	0.22	5.32	6.12	6.52	7.21	alle	8.41	9.01	9.21							
Großheidestraße		18.37	18.57	19.17							23.03	23.43	0.23	5.33	6.13	6.53	7.22	20	8.42	9.02	9.22							
U Saarlandstraße		18.39	18.59	19.19							23.04	23.44	0.24	5.34	6.14	6.54	7.24	Min	8.44	9.04	9.24							
U S Barmbek	an	18.46	19.06	19.26							23.11	23.51	0.31	5.41	6.21	7.01	7.31		8.51	9.11	9.31							
U S Barmbek	ab	18.46	18.56	19.06	19.16	19.26	19.46	20.06		21.46	22.06	22.26	22.46	23.11	23.51	0.31	5.01	5.41	6.21	7.01	7.31	8.51	9.01	9.11	9.21	9.31	9.41	
Hellbrookstraße		18.48	18.58	19.08	19.18	19.28	19.48	20.08		21.48	22.07	22.27	22.47	23.12	23.52	0.32	5.02	5.42	6.22	7.02	7.32	8.52	9.03	9.12	9.23	9.33	9.43	
Hermann-Kauffmann-Straße		18.49	18.59	19.09	19.19	19.29	19.49	20.09		21.49	22.08	22.28	22.48	23.13	23.53	0.33	5.03	5.43	6.23	7.03	7.33	8.53	9.04	9.13	9.24	9.34	9.44	
Neue Wöhr		18.51	19.01	19.11	19.21	19.31	19.51	20.11		21.51	22.09	22.29	22.49	23.14	23.54	0.34	5.05	5.45	6.25	7.05	7.35	8.55	9.06	9.15	9.26	9.36	9.46	
<b>Hartzloh</b>		18.52	19.02	19.12	19.22	19.32	19.52	20.12		21.52	22.10	22.30	22.50	23.15	23.55	0.35	5.06	5.46	6.26	7.06	7.36	8.56	9.07	9.16	9.27	9.37	9.47	
AK Barmbek		18.53	19.03	19.13	19.23	19.33	19.53	20.13		21.53	22.11	22.31	22.51	23.16	23.56	0.36	5.07	5.47	6.27	7.07	7.37	8.57	9.08	9.17	9.28	9.38	9.48	
Hebebrandstraße		18.55	19.05	19.15	19.25	19.35	19.55	20.15		21.55	22.12	22.32	22.52	23.17	23.57	0.37	5.09	5.49	6.29	7.09	7.39	8.59	9.10	9.19	9.30	9.40	9.50	
Schmuckshöhe		18.56	19.06	19.16	19.26	19.36	19.56	20.16	alle	21.56	22.13	22.33	22.53	23.18	23.58	0.38	5.10	5.50	6.30	7.10	7.40	alle	9.00	9.11	9.20	9.31	9.41	9.51
Feuerbergstraße		18.57	19.07	19.17	19.27	19.37	19.57	20.17	20	21.57	22.14	22.34	22.54	23.19	23.59	0.39	5.11	5.51	6.31	7.11	7.41	20	9.01	9.12	9.21	9.32	9.42	9.52
U Ohlisdorf (Alsterdorfer Straße)			19.09	19.29					Min			22.36	22.56	23.21	0.01	0.41	5.13	5.53	6.33	7.13		Min		9.14	9.34	9.54		
U Ohlisdorf (Im Grünen Grunde)			19.10	19.30								22.37	22.57	23.22	0.02	0.42	5.14	5.54	6.34	7.14			9.15	9.35	9.55			
<b>Im Grünen Grunde</b>	an		19.13	19.33								22.39	22.59	23.24	0.04	0.44	5.16	5.56	6.36	7.16			9.17	9.37	9.57			
U Ohlisdorf (Fuhlsbüttler Straße)	ab	19.00	19.20	19.40	20.00	20.20				22.00	22.16								7.43		9.03		9.23		9.44			
Erdkampsweg (Ost)		19.03	19.23	19.43	20.03	20.23				22.03	22.19								7.46		9.06		9.26		9.47			
Fehrsweg		19.04	19.24	19.44	20.04	20.24				22.04	22.20								7.47		9.07		9.27		9.48			
<b>Preetzer Straße</b>	an	19.07	19.27	19.47	20.07	20.26				22.06	22.22								7.49		9.09		9.29		9.50			
<b>Preetzer Straße</b>	ab	19.07	19.27	19.47	20.07	20.26				22.06	22.22								7.49		9.09		9.29		9.50			
Flughafenstraße		19.09	19.29	19.49	20.09	20.28			alle	22.08	22.24								7.51	alle	9.11		9.31		9.52			
U Fuhlsbüttel Nord		19.11	19.31	19.51	20.11	20.29			20	22.09	22.25								7.52	20	9.12		9.32		9.53			
Ohkamp		19.13	19.33	19.53	20.13	20.31			Min	22.11	22.27								7.54	Min	9.14		9.34		9.55			
<b>Lentersweg</b>	an	19.17	19.37	19.57	20.17	20.34				22.14	22.30								7.57		9.17		9.37		9.58			






















☐ nur zum Ausstieg

Wochentags Nachtbetrieb siehe Linien 606/607

Weitere Fahrten zwischen Mundsburger Brücke und U S Barmbek siehe Linie 173.



Weitere Fahrten zwischen U S Barmbek und Hebebrandstraße siehe MetroBus-Linie 7.



Haltestellen mit Anschlusslinien		sonnabends																										
<b>Mundsburger Brücke</b>	ab	9.31	9.51																									
 Mundsburg 		9.34	9.54																									
Beethovenstraße		9.35	9.55																									
Mozartstraße		9.37	9.57																									
<b>Herderstraße</b>	an	<b>9.38</b>	<b>9.58</b>																									
<b>Herderstraße</b>	ab	<b>9.38</b>	<b>9.58</b>																									
Jarrestraße (Kampnagel)		9.41	10.01																									
Großheidestraße		9.42	10.02																									
 Saarlandstraße		<b>9.44</b>	<b>10.04</b>																									
  Barmbek 	an	<b>9.51</b>	<b>10.11</b>																									
  Barmbek 	ab	<b>9.51</b>	<b>10.01</b>	<b>10.11</b>	<b>10.26</b>	<b>10.36</b>	<b>10.46</b>	<b>10.56</b>	<b>11.06</b>	<b>11.16</b>	<b>11.26</b>	<b>11.36</b>	<b>11.46</b>	<b>11.56</b>	<b>12.06</b>	<b>12.16</b>	<b>12.26</b>	<b>12.36</b>	<b>12.46</b>	<b>12.56</b>	<b>13.06</b>	<b>13.16</b>	<b>13.26</b>	<b>13.36</b>	<b>13.46</b>	<b>13.56</b>	<b>14.06</b>	<b>14.16</b>
Hellbrookstraße		9.53	10.03	10.13	10.28	10.38	10.48	10.58	11.08	11.18	11.28	11.38	11.48	11.58	12.08	12.18	12.28	12.38	12.48	12.58	13.08	13.18	13.28	13.38	13.48	13.58	14.08	14.18
Hermann-Kauffmann-Straße		9.54	10.04	10.14	10.29	10.39	10.49	10.59	11.09	11.19	11.29	11.39	11.49	11.59	12.09	12.19	12.29	12.39	12.49	12.59	13.09	13.19	13.29	13.39	13.49	13.59	14.09	14.19
Neue Wöhr		9.56	10.06	10.16	10.31	10.41	10.51	11.01	11.11	11.21	11.31	11.41	11.51	12.01	12.11	12.21	12.31	12.41	12.51	13.01	13.11	13.21	13.31	13.41	13.51	14.01	14.11	14.21
<b>Hartzloh</b>		<b>9.57</b>	<b>10.07</b>	<b>10.17</b>	<b>10.32</b>	<b>10.42</b>	<b>10.52</b>	<b>11.02</b>	<b>11.12</b>	<b>11.22</b>	<b>11.32</b>	<b>11.42</b>	<b>11.52</b>	<b>12.02</b>	<b>12.12</b>	<b>12.22</b>	<b>12.32</b>	<b>12.42</b>	<b>12.52</b>	<b>13.02</b>	<b>13.12</b>	<b>13.22</b>	<b>13.32</b>	<b>13.42</b>	<b>13.52</b>	<b>14.02</b>	<b>14.12</b>	<b>14.22</b>
AK Barmbek		9.58	10.08	10.18	10.33	10.43	10.53	11.03	11.13	11.23	11.33	11.43	11.53	12.03	12.13	12.23	12.33	12.43	12.53	13.03	13.13	13.23	13.33	13.43	13.53	14.03	14.13	14.23
Hebebrandstraße		10.00	10.10	10.20	10.35	10.45	10.55	11.05	11.15	11.25	11.35	11.45	11.55	12.05	12.15	12.25	12.35	12.45	12.55	13.05	13.15	13.25	13.35	13.45	13.55	14.05	14.15	14.25
Schmuckshöhe		10.01	10.11	10.21	10.36	10.46	10.56	11.06	11.16	11.26	11.36	11.46	11.56	12.06	12.16	12.26	12.36	12.46	12.56	13.06	13.16	13.26	13.36	13.46	13.56	14.06	14.16	14.26
Feuerbergstraße		10.02	10.12	10.22	10.37	10.47	10.57	11.07	11.17	11.27	11.37	11.47	11.57	12.07	12.17	12.27	12.37	12.47	12.57	13.07	13.17	13.27	13.37	13.47	13.57	14.07	14.17	14.27
  Ohlsdorf (Alsterdorfer Straße) 			10.14		10.49		11.09		11.29		11.49		12.09		12.29		12.49		13.09		13.29		13.49		14.09		14.29	
  Ohlsdorf (Im Grünen Grunde) 			10.15		10.50		11.10		11.30		11.50		12.10		12.30		12.50		13.10		13.30		13.50		14.10		14.30	
<b>Im Grünen Grunde</b>	an		<b>10.17</b>		<b>10.52</b>		<b>11.12</b>		<b>11.32</b>		<b>11.52</b>		<b>12.12</b>		<b>12.32</b>		<b>12.52</b>		<b>13.12</b>		<b>13.32</b>		<b>13.52</b>		<b>14.12</b>		<b>14.32</b>	
  Ohlsdorf (Fuhlsbüttler Straße) 	ab	<b>10.04</b>	<b>10.24</b>	<b>10.39</b>		<b>10.59</b>		<b>11.20</b>		<b>11.40</b>		<b>12.00</b>		<b>12.20</b>		<b>12.40</b>		<b>13.00</b>		<b>13.20</b>		<b>13.40</b>		<b>14.00</b>		<b>14.20</b>		
Erdkampsweg (Ost)		10.07	10.27	10.42		11.02		11.23		11.43		12.03		12.23		12.43		13.03		13.23		13.43		14.03		14.23		
Fehrsweg		10.08	10.28	10.43		11.03		11.24		11.44		12.04		12.24		12.44		13.04		13.24		13.44		14.04		14.24		
<b>Preetzer Straße</b>	an	<b>10.10</b>	<b>10.30</b>	<b>10.45</b>		<b>11.05</b>		<b>11.26</b>		<b>11.46</b>		<b>12.06</b>		<b>12.26</b>		<b>12.46</b>		<b>13.06</b>		<b>13.26</b>		<b>13.46</b>		<b>14.06</b>		<b>14.26</b>		
<b>Preetzer Straße</b>	ab	<b>10.10</b>	<b>10.30</b>	<b>10.45</b>		<b>11.05</b>		<b>11.26</b>		<b>11.46</b>		<b>12.06</b>		<b>12.26</b>		<b>12.46</b>		<b>13.06</b>		<b>13.26</b>		<b>13.46</b>		<b>14.06</b>		<b>14.26</b>		
Flughafenstraße		10.12	10.32	10.47		11.07		11.28		11.48		12.08		12.28		12.48		13.08		13.28		13.48		14.08		14.28		
 Fuhlsbüttel Nord		10.13	10.33	10.48		11.08		11.29		11.49		12.09		12.29		12.49		13.09		13.29		13.49		14.09		14.29		
Ohkamp		10.15	10.35	10.50		11.10		11.31		11.51		12.11		12.31		12.51		13.11		13.31		13.51		14.11		14.31		
<b>Lentersweg</b>	an	<b>10.18</b>	<b>10.38</b>	<b>10.53</b>		<b>11.13</b>		<b>11.34</b>		<b>11.54</b>		<b>12.14</b>		<b>12.34</b>		<b>12.54</b>		<b>13.14</b>		<b>13.34</b>		<b>13.54</b>		<b>14.14</b>		<b>14.34</b>		



☛ nur zum Ausstieg

Wochentags Nachtbetrieb siehe Linien 606/607

Weitere Fahrten zwischen Mundsburger Brücke und   Barmbek siehe Linie 173.

Weitere Fahrten zwischen   Barmbek und Hebebrandstraße siehe MetroBus-Linie 7.



Haltestellen mit Anschlusslinien		sonnabends												sonntags																																		
<b>Mundsburger Brücke</b>	ab																									<b>22.54</b>	<b>23.34</b>	<b>0.14</b>	<b>5.25</b>	<b>6.04</b>	<b>6.44</b>	<b>7.24</b>	<b>7.54</b>	<b>8.14</b>	<b>8.34</b>	<b>8.44</b>	<b>9.04</b>	<b>9.24</b>										
Mundsburg																												0.16	5.27	6.06	6.46	7.26	7.56	8.16	8.36	8.46	9.06	9.26										
Beethovenstraße																												0.17	5.28	6.07	6.47	7.27	7.57	8.17	8.37	8.47	9.07	9.27										
Mozartstraße																												0.19	5.30	6.09	6.49	7.29	7.59	8.19	8.39	8.49	9.09	9.29										
<b>Herderstraße</b>	an																									<b>23.00</b>	<b>23.40</b>	<b>0.20</b>	<b>5.31</b>	<b>6.10</b>	<b>6.50</b>	<b>7.30</b>	<b>8.00</b>	<b>8.20</b>	<b>8.40</b>	<b>8.50</b>	<b>9.10</b>	<b>9.30</b>										
<b>Herderstraße</b>	ab																									<b>23.00</b>	<b>23.40</b>	<b>0.20</b>	<b>5.31</b>	<b>6.10</b>	<b>6.50</b>	<b>7.30</b>	<b>8.00</b>	<b>8.20</b>	<b>8.40</b>	<b>8.50</b>	<b>9.10</b>	<b>9.30</b>										
Jarrestraße (Kampnagel)																												0.22	5.33	6.12	6.52	7.32	8.02	8.22	8.42	8.52	9.12	9.32										
Großheidestraße																												0.23	5.34	6.13	6.53	7.33	8.03	8.23	8.43	8.53	9.13	9.33										
<b>Saarlandstraße</b>																										<b>23.04</b>	<b>23.44</b>	<b>0.24</b>	<b>5.35</b>	<b>6.14</b>	<b>6.54</b>	<b>7.34</b>	<b>8.04</b>	<b>8.24</b>	<b>8.44</b>	<b>8.54</b>	<b>9.14</b>	<b>9.34</b>										
<b>S Barmbek</b>	an																									<b>23.11</b>	<b>23.51</b>	<b>0.31</b>	<b>5.42</b>	<b>6.21</b>	<b>7.01</b>	<b>7.41</b>	<b>8.11</b>	<b>8.31</b>	<b>8.51</b>	<b>9.01</b>	<b>9.21</b>	<b>9.41</b>										
<b>S Barmbek</b>	ab	<b>18.56</b>	<b>19.06</b>	<b>19.16</b>	<b>19.26</b>	<b>19.36</b>	<b>19.46</b>	<b>19.56</b>	<b>20.06</b>		<b>21.46</b>	<b>22.06</b>	<b>22.26</b>	<b>22.46</b>	<b>23.11</b>	<b>23.51</b>	<b>0.31</b>	<b>5.01</b>	<b>5.42</b>	<b>6.21</b>	<b>7.01</b>	<b>7.41</b>	<b>8.11</b>	<b>8.31</b>	<b>8.51</b>	<b>9.01</b>	<b>9.21</b>	<b>9.41</b>																				
Hellbrookstraße		18.58	19.08	19.18	19.28	19.38	19.48	19.58	20.08		21.48	22.07	22.27	22.47	23.12	23.52	0.32	5.02	5.43	6.22	7.02	7.42	8.12	8.32	8.52	9.02	9.22	9.42																				
Hermann-Kauffmann-Straße		18.59	19.09	19.19	19.29	19.39	19.49	19.59	20.09		21.49	22.08	22.28	22.48	23.13	23.53	0.33	5.03	5.44	6.23	7.03	7.43	8.13	8.33	8.53	9.03	9.23	9.43																				
Neue Wöhr		19.01	19.11	19.21	19.31	19.41	19.51	20.01	20.11		21.51	22.09	22.29	22.49	23.14	23.54	0.34	5.04	5.45	6.24	7.04	7.44	8.14	8.34	8.54	9.04	9.25	9.45																				
<b>Hartzloh</b>		<b>19.02</b>	<b>19.12</b>	<b>19.22</b>	<b>19.32</b>	<b>19.42</b>	<b>19.52</b>	<b>20.02</b>	<b>20.12</b>		<b>21.52</b>	<b>22.10</b>	<b>22.30</b>	<b>22.50</b>	<b>23.15</b>	<b>23.55</b>	<b>0.35</b>	<b>5.05</b>	<b>5.46</b>	<b>6.25</b>	<b>7.05</b>	<b>7.45</b>	<b>8.15</b>	<b>8.35</b>	<b>8.55</b>	<b>9.05</b>	<b>9.26</b>	<b>9.46</b>																				
AK Barmbek		19.03	19.13	19.23	19.33	19.43	19.53	20.03	20.13		21.53	22.11	22.31	22.51	23.16	23.56	0.36	5.06	5.47	6.26	7.06	7.46	8.16	8.36	8.56	9.06	9.27	9.47																				
Hebebrandstraße		19.05	19.15	19.25	19.35	19.45	19.55	20.05	20.15		21.55	22.12	22.32	22.52	23.17	23.57	0.37	5.07	5.48	6.27	7.07	7.48	8.18	8.38	8.58	9.08	9.29	9.49																				
Schmuckshöhe		19.06	19.16	19.26	19.36	19.46	19.56	20.06	20.16	alle	21.56	22.13	22.33	22.53	23.18	23.58	0.38	5.08	5.49	6.28	7.08	7.49	8.19	8.39	8.59	9.09	9.30	9.50																				
Feuerbergstraße		19.07	19.17	19.27	19.37	19.47	19.57	20.07	20.17	20	21.57	22.14	22.34	22.54	23.19	23.59	0.39	5.09	5.50	6.29	7.09	7.50	8.20	8.40	9.00	9.10	9.31	9.51																				
<b>S Ohlsdorf (Alsterdorfer Straße)</b>		19.09	19.29	19.49	20.09	Min							22.36	23.21		0.41	5.11	5.52	6.31	7.11	7.52	8.22	8.42	9.02	9.12																							
<b>S Ohlsdorf (Im Grünen Grunde)</b>		19.10	19.30	19.50	20.10								22.37	23.22		0.42	5.12	5.53	6.32	7.12	7.53	8.23	8.43	9.03	9.13																							
<b>Im Grünen Grunde</b>	an	<b>19.12</b>	<b>19.32</b>	<b>19.52</b>	<b>20.12</b>								<b>22.39</b>	<b>23.24</b>		<b>0.44</b>	<b>5.14</b>	<b>5.55</b>	<b>6.34</b>	<b>7.14</b>	<b>7.55</b>	<b>8.25</b>	<b>8.45</b>	<b>9.05</b>	<b>9.15</b>																							
<b>S Ohlsdorf (Fuhlsbüttler Straße)</b>	ab	<b>19.19</b>	<b>19.39</b>	<b>19.59</b>	<b>20.19</b>								<b>21.59</b>	<b>22.16</b>	<b>22.56</b>	<b>0.01</b>													<b>9.33</b>	<b>9.53</b>																		
Erdkampsweg (Ost)		19.22	19.42	20.02	20.22								22.02	22.19	22.59	0.04														9.36	9.56																	
Fehrsweg		19.23	19.43	20.03	20.23								22.03	22.20	23.00	0.05														9.37	9.57																	
<b>Preetzer Straße</b>	an	<b>19.25</b>	<b>19.45</b>	<b>20.05</b>	<b>20.25</b>								<b>22.05</b>	<b>22.22</b>	<b>23.02</b>	<b>0.07</b>													<b>9.39</b>	<b>9.59</b>																		
<b>Preetzer Straße</b>	ab	<b>19.25</b>	<b>19.45</b>	<b>20.05</b>	<b>20.25</b>								<b>22.05</b>	<b>22.22</b>	<b>23.02</b>	<b>0.07</b>													<b>9.39</b>	<b>9.59</b>																		
Flughafenstraße		19.27	19.47	20.07	20.27	alle							22.07	22.24	23.04	0.09													9.41	10.01																		
Fuhlsbüttel Nord		19.28	19.48	20.08	20.28	20							22.08	22.25	23.05	0.10													9.42	10.02																		
Ohkamp		19.30	19.50	20.10	20.30	Min							22.10	22.27	23.07	0.12													9.44	10.04																		
<b>Lentersweg</b>	an	<b>19.33</b>	<b>19.53</b>	<b>20.13</b>	<b>20.33</b>								<b>22.13</b>	<b>22.30</b>	<b>23.10</b>	<b>0.15</b>													<b>9.47</b>	<b>10.07</b>																		



☛ nur zum Ausstieg

Wochentags Nachtbetrieb siehe Linien 606/607

Weitere Fahrten zwischen Mundsburger Brücke und **S Barmbek** siehe Linie 173.

Weitere Fahrten zwischen **S Barmbek** und Hebebrandstraße siehe MetroBus-Linie 7.

Haltestellen mit Anschlusslinien		sonntags																									
<b>Mundsburger Brücke</b>	ab	9.44	10.44	11.02	11.22	11.42												19.32	19.52	20.13	21.53	22.14	22.34	22.54	23.34		
U Mundsburg		9.46	alle	10.46	11.05	11.25	11.45											19.35	19.55	20.15	alle	21.55	22.16	22.36	22.56	23.36	
Beethovenstraße		9.47	20	10.47	11.06	11.26	11.46											19.36	19.56	20.16	20	21.56	22.17	22.37	22.57	23.37	
Mozartstraße		9.49	Min	10.49	11.08	11.28	11.48											19.38	19.58	20.18	Min	21.58	22.19	22.39	22.59	23.39	
<b>Herderstraße</b>	an	9.50		10.50	11.09	11.29	11.49											19.39	19.59	20.19		21.59	22.20	22.40	23.00	23.40	
<b>Herderstraße</b>	ab	9.50		10.50	11.09	11.29	11.49											19.39	19.59	20.19		21.59	22.20	22.40	23.00	23.40	
Jarrestraße (Kampnagel)		9.52	alle	10.52	11.12	11.32	11.52											19.42	20.02	20.22	alle	22.02	22.22	22.42	23.02	23.42	
Großheidestraße		9.53	20	10.53	11.13	11.33	11.53											19.43	20.03	20.23	20	22.03	22.23	22.43	23.03	23.43	
U Saarlandstraße		9.54	Min	10.54	11.14	11.34	11.54											19.44	20.04	20.24	Min	22.04	22.24	22.44	23.04	23.44	
U S Barmbek	an	10.01		11.01	11.21	11.41	12.01											19.51	20.11	20.31		22.11	22.31	22.51	23.11	23.51	
U S Barmbek	ab	10.01		11.01	11.21	11.41	12.01	12.26	14.46	15.06								19.26	19.51	20.11	20.31		22.11	22.31	22.51	23.11	23.51
Hellbrookstraße		10.02		11.02	11.23	11.43	12.03	12.28	14.48	15.07								19.27	19.52	20.12	20.32		22.12	22.32	22.52	23.12	23.52
Hermann-Kauffmann-Straße		10.03		11.03	11.24	11.44	12.04	12.29	14.49	15.08								19.28	19.53	20.13	20.33		22.13	22.33	22.53	23.13	23.53
Neue Wöhr		10.05		11.05	11.26	11.46	12.06	12.31	14.51	15.10								19.30	19.55	20.15	20.35		22.15	22.34	22.54	23.14	23.54
<b>Hartzloh</b>		10.06		11.06	11.27	11.47	12.07	12.32	14.52	15.11								19.31	19.56	20.16	20.36		22.16	22.35	22.55	23.15	23.55
AK Barmbek		10.07		11.07	11.28	11.48	12.08	12.33	14.53	15.12								19.32	19.57	20.17	20.37		22.17	22.36	22.56	23.16	23.56
Hebebrandstraße		10.09		11.09	11.30	11.50	12.10	12.35	14.55	15.14								19.34	19.59	20.19	20.39		22.19	22.37	22.57	23.17	23.57
Schmuckshöhe		10.10	alle	11.10	11.31	11.51	12.11	12.36	alle	14.56	15.15	alle						19.35	20.00	20.20	20.40	alle	22.20	22.38	22.58	23.18	23.58
Feuerbergstraße		10.11	20	11.11	11.32	11.52	12.12	12.37	20	14.57	15.16	20						19.36	20.01	20.21	20.41	20	22.21	22.39	22.59	23.19	23.59
U S Ohlsdorf (Alsterdorfer Straße)			Min						Min			Min										Min	22.41		23.21		
U S Ohlsdorf (Im Grünen Grunde)																							22.42		23.22		
<b>Im Grünen Grunde</b>	an																					22.44		23.24			
U S Ohlsdorf (Fuhlsbüttler Straße)	ab	10.13		11.13	11.34	11.54	12.14	12.39	14.59	15.18								19.38	20.03	20.23	20.43		22.23		23.01	0.01	
Erdkampsweg (Ost)		10.16		11.16	11.37	11.57	12.17	12.42	15.02	15.21								19.41	20.06	20.26	20.46		22.26		23.04	0.04	
Fehrsweg		10.17		11.17	11.38	11.58	12.18	12.43	15.03	15.22								19.42	20.07	20.27	20.47		22.27		23.05	0.05	
<b>Preetzer Straße</b>	an	10.19		11.19	11.40	12.00	12.20	12.45	15.05	15.24								19.44	20.09	20.29	20.49		22.29		23.07	0.07	
<b>Preetzer Straße</b>	ab	10.19		11.19	11.40	12.00	12.20	12.45	15.05	15.24								19.44	20.09	20.29	20.49		22.29		23.07	0.07	
Flughafenstraße		10.21	alle	11.21	11.42	12.02	12.22	12.47	alle	15.07	15.26	alle						19.46	20.11	20.31	20.51	alle	22.31		23.09	0.09	
U Fuhlsbüttel Nord		10.22	20	11.22	11.43	12.03	12.23	12.48	20	15.08	15.27	20						19.47	20.12	20.32	20.52	20	22.32		23.10	0.10	
Ohkamp		10.24	Min	11.24	11.45	12.05	12.25	12.50	Min	15.10	15.29	Min						19.49	20.14	20.34	20.54	Min	22.34		23.12	0.12	
<b>Lentersweg</b>	an	10.27		11.27	11.48	12.08	12.28	12.53	15.13	15.32								19.52	20.17	20.37	20.57		22.37		23.15	0.15	



nur zum Ausstieg  
 Wochentags Nachtbetrieb siehe Linien 606/607  
 Weitere Fahrten zwischen Mundsburger Brücke und U S Barmbek siehe Linie 173.  
 Weitere Fahrten zwischen U S Barmbek und Hebebrandstraße siehe MetroBus-Linie 7.



Haltestellen mit Anschlusslinien		montags - freitags																									
		a																									
Lentersweg	ab	0.07			5.42	5.57	6.17	6.36	6.56	7.16	7.36	7.56	8.16	8.36	8.56												
Ohkamp	ab	0.08			5.43	5.58	6.18	6.37	6.57	7.17	7.37	7.57	8.17	8.37	8.57												
Ohkamp	ab	0.08			5.43	5.58	6.18	6.37	6.57	7.17	7.37	7.57	8.17	8.37	8.57												
U Fuhlsbüttel Nord		0.10			5.45	6.00	6.21	6.40	7.00	7.20	7.40	8.00	8.20	8.40	9.00												
Flughafenstraße		0.11			5.46	6.01	6.22	6.41	7.01	7.21	7.41	8.01	8.21	8.41	9.01												
Preetzer Straße	an	0.14			5.49	6.04	6.25	6.44	7.04	7.24	7.44	8.04	8.24	8.44	9.04												
Preetzer Straße	ab	0.14			5.49	6.04	6.25	6.44	7.04	7.24	7.44	8.04	8.24	8.44	9.04												
Fehrsweg		0.15			5.50	6.05	6.26	6.45	7.05	7.25	7.45	8.05	8.25	8.45	9.05												
Erdkampsweg (Ost)		0.16			5.51	6.07	6.28	6.47	7.07	7.27	7.47	8.07	8.27	8.47	9.07												
Im Grünen Grunde			b																								
U S Ohlsdorf (Fuhlsbüttler Straße) S		0.20	0.19	4.19	5.39	6.01	6.21	6.41	7.00	7.20	7.40	8.00	8.20	8.40	9.00	9.20											
Feuerbergstraße		0.21	0.22	4.22	5.42	6.04	6.24	6.44	7.03	7.23	7.43	8.03	8.13	8.23	8.33	8.43	8.53	9.03	9.13	9.23							
Schmuckshöhe		0.22	0.23	4.23	5.43	6.05	6.15	6.25	6.35	6.45	6.55	7.05	7.15	7.25	7.35	7.45	7.55	8.05	8.15	8.25	8.35	8.45	8.54	9.04	9.14	9.24	
Hebebrandstraße		0.23	0.24	4.24	5.44	6.07	6.17	6.27	6.37	6.47	6.58	7.08	7.18	7.28	7.38	7.48	7.58	8.08	8.18	8.28	8.38	8.48	8.57	9.07	9.17	9.27	
AK Barmbek		0.24	0.25	4.25	5.45	6.00	6.08	6.18	6.28	6.38	6.48	6.59	7.09	7.19	7.29	7.39	7.49	7.59	8.09	8.19	8.29	8.39	8.49	8.58	9.08	9.18	9.28
Hartzloh		0.25	0.26	4.26	5.46	6.01	6.09	6.19	6.29	6.39	6.49	7.00	7.10	7.20	7.30	7.40	7.50	8.00	8.10	8.20	8.30	8.40	8.50	8.59	9.09	9.19	9.29
Neue Wöhr		0.26	0.27	4.27	5.47	6.02	6.11	6.21	6.31	6.41	6.51	7.01	7.11	7.21	7.31	7.41	7.51	8.01	8.11	8.21	8.31	8.41	8.51	9.01	9.11	9.21	9.31
Hermann-Kauffmann-Straße		0.27	0.28	4.28	5.48	6.03	6.13	6.23	6.33	6.43	6.53	7.03	7.13	7.23	7.33	7.43	7.53	8.03	8.13	8.23	8.33	8.43	8.53	9.03	9.13	9.23	9.33
Hellbrookstraße		0.28	0.29	4.29	5.49	6.04	6.14	6.24	6.34	6.44	6.54	7.04	7.14	7.24	7.34	7.44	7.54	8.04	8.14	8.24	8.34	8.44	8.54	9.04	9.14	9.24	9.34
U S Barmbek S 23 S 213 S 173 S	an	0.30	0.31	4.31	5.51	6.06	6.16	6.26	6.36	6.46	6.56	7.06	7.16	7.26	7.36	7.46	7.56	8.06	8.16	8.26	8.36	8.46	8.56	9.06	9.16	9.26	9.36
U S Barmbek S	an	0.32	0.33	4.33	5.53				7.08	7.28	7.48	8.08	8.28	8.48	9.08	9.28											
U S Barmbek S	ab	0.32	0.33	4.33	5.53				7.08	7.28	7.48	8.08	8.28	8.48	9.08	9.28											
Burmesterstraße		0.33	0.34	4.34	5.54				7.09	7.29	7.49	8.09	8.29	8.49	9.09	9.29											
U Saarlandstraße		0.35	0.36	4.36	5.56				7.12	7.32	7.52	8.12	8.32	8.52	9.11	9.31											
Großheidestraße		0.36	0.37	4.37	5.57				7.14	7.34	7.54	8.14	8.34	8.54	9.13	9.33											
Jarrestraße (Kampnagel)		0.37	0.38	4.39	5.59				7.16	7.36	7.56	8.16	8.36	8.56	9.15	9.35											
Herderstraße	an	0.39	0.40	4.41	6.01				7.18	7.38	7.58	8.18	8.38	8.58	9.17	9.37											
Herderstraße	ab	0.39	0.40	4.41	6.01				7.18	7.38	7.58	8.18	8.38	8.58	9.17	9.37											
Mozartstraße	an	0.40	0.41	4.42	6.02				7.19	7.39	7.59	8.19	8.39	8.59	9.18	9.38											
Mozartstraße	ab	0.40	0.41	4.42	6.02				7.19	7.39	7.59	8.19	8.39	8.59	9.18	9.38											
Beethovenstraße		0.42	0.43	4.44	6.04				7.21	7.41	8.01	8.21	8.41	9.01	9.20	9.40											
U Mundsburg S		0.44	0.45	4.46	6.06				7.24	7.44	8.04	8.24	8.44	9.04	9.23	9.43											
Uferstraße		0.45	0.46	4.47	6.07				7.25	7.45	8.05	8.25	8.45	9.05	9.24	9.44											
U Uhlandstraße		0.46	0.47	4.48	6.08				7.26	7.46	8.06	8.26	8.46	9.06	9.25	9.45											
Mundsburger Brücke	an	0.49	0.50	4.51	6.11				7.29	7.49	8.09	8.29	8.49	9.09	9.28	9.48											



◀ nur zum Ausstieg ▶ nur zum Einstieg a Mo b Di - Fr

Wochentags Nachtbetrieb siehe Linien 606/607

Weitere Fahrten zwischen U S Barmbek und Mundsburger Brücke siehe Linie 173.

Weitere Fahrten zwischen Hebebrandstraße und U S Barmbek siehe MetroBus-Linie 7.



Haltestellen mit Anschlusslinien		montags - freitags																										
Lentersweg	ab	9.16	9.36	9.56	10.16	10.36	10.56	11.16	11.36	11.56	12.16	12.36	12.56	13.16	13.36													
Ohkamp	an	9.17	9.37	9.57	10.17	10.37	10.57	11.17	11.37	11.57	12.17	12.37	12.57	13.17	13.37													
Ohkamp	ab	9.17	9.37	9.57	10.17	10.37	10.57	11.17	11.37	11.57	12.17	12.37	12.57	13.17	13.37													
U Fuhlsbüttel Nord		9.20	9.40	10.00	10.20	10.40	11.00	11.20	11.40	12.00	12.20	12.40	13.00	13.20	13.40													
Flughafenstraße		9.21	9.41	10.01	10.21	10.41	11.01	11.21	11.41	12.01	12.21	12.41	13.01	13.21	13.41													
Preetzer Straße	an	9.24	9.44	10.04	10.24	10.44	11.04	11.24	11.44	12.04	12.24	12.44	13.04	13.24	13.44													
Preetzer Straße	ab	9.24	9.44	10.04	10.24	10.44	11.04	11.24	11.44	12.04	12.24	12.44	13.04	13.24	13.44													
Fehrsweg		9.25	9.45	10.05	10.25	10.45	11.05	11.25	11.45	12.05	12.25	12.45	13.05	13.25	13.45													
Erdkampsweg (Ost)		9.27	9.47	10.07	10.27	10.47	11.07	11.27	11.47	12.07	12.27	12.47	13.07	13.27	13.47													
Im Grünen Grunde			9.40	10.00	10.20	10.40	11.00	11.20	11.40	12.00	12.20	12.40	13.00	13.20	13.40													
U S Ohlsdorf (Fuhlsbüttler Straße) S		9.32	9.42	9.52	10.02	10.12	10.22	10.32	10.42	10.52	11.02	11.12	11.22	11.32	11.42	11.52	12.02	12.12	12.22	12.32	12.42	12.52	13.02	13.12	13.22	13.32	13.42	13.52
Feuerbergstraße		9.33	9.43	9.53	10.03	10.13	10.23	10.33	10.43	10.53	11.03	11.13	11.23	11.33	11.43	11.53	12.03	12.13	12.23	12.33	12.43	12.53	13.03	13.13	13.23	13.33	13.43	13.53
Schmuckshöhe		9.34	9.44	9.54	10.04	10.14	10.24	10.34	10.44	10.54	11.04	11.14	11.24	11.34	11.44	11.54	12.04	12.14	12.24	12.34	12.44	12.54	13.04	13.14	13.24	13.34	13.44	13.54
Hebebrandstraße		9.37	9.47	9.57	10.07	10.17	10.27	10.37	10.47	10.57	11.07	11.17	11.27	11.37	11.47	11.57	12.07	12.17	12.27	12.37	12.47	12.57	13.07	13.17	13.27	13.37	13.47	13.58
AK Barmbek		9.38	9.48	9.58	10.08	10.18	10.28	10.38	10.48	10.58	11.08	11.18	11.28	11.38	11.48	11.58	12.08	12.18	12.28	12.38	12.48	12.58	13.08	13.18	13.28	13.38	13.48	13.59
Hartzloh		9.39	9.49	9.59	10.09	10.19	10.29	10.39	10.49	10.59	11.09	11.19	11.29	11.39	11.49	11.59	12.09	12.19	12.29	12.39	12.49	12.59	13.09	13.19	13.29	13.39	13.49	14.00
Neue Wöhr		9.41	9.51	10.01	10.11	10.21	10.31	10.41	10.51	11.01	11.11	11.21	11.31	11.41	11.51	12.01	12.11	12.21	12.31	12.41	12.51	13.01	13.11	13.21	13.31	13.41	13.51	14.01
Hermann-Kauffmann-Straße		9.43	9.53	10.03	10.13	10.23	10.33	10.43	10.53	11.03	11.13	11.23	11.33	11.43	11.53	12.03	12.13	12.23	12.33	12.43	12.53	13.03	13.13	13.23	13.33	13.43	13.53	14.03
Hellbrookstraße		9.44	9.54	10.04	10.14	10.24	10.34	10.44	10.54	11.04	11.14	11.24	11.34	11.44	11.54	12.04	12.14	12.24	12.34	12.44	12.54	13.04	13.14	13.24	13.34	13.44	13.54	14.04
U S Barmbek S 23 S 213 S 173 S	an	9.46	9.56	10.06	10.16	10.26	10.36	10.46	10.56	11.06	11.16	11.26	11.36	11.46	11.56	12.06	12.16	12.26	12.36	12.46	12.56	13.06	13.16	13.26	13.36	13.46	13.56	14.06
U S Barmbek S	an	9.48	10.08	10.28	10.48	11.08	11.28	11.48	12.08	12.28	12.48	13.08	13.28	13.48	14.08													
U S Barmbek S	ab	9.48	10.08	10.28	10.48	11.08	11.28	11.48	12.08	12.28	12.48	13.08	13.28	13.48	14.08													
Burmesterstraße		9.49	10.09	10.29	10.49	11.09	11.29	11.49	12.09	12.29	12.49	13.09	13.29	13.49	14.09													
U Saarlandstraße		9.51	10.11	10.31	10.51	11.11	11.31	11.51	12.11	12.31	12.51	13.11	13.31	13.51	14.12													
Großheidestraße		9.53	10.13	10.33	10.53	11.13	11.33	11.53	12.13	12.33	12.53	13.13	13.33	13.53	14.14													
Jarrestraße (Kampnagel)		9.55	10.15	10.35	10.55	11.15	11.35	11.55	12.15	12.35	12.55	13.15	13.35	13.55	14.16													
Herderstraße	an	9.57	10.17	10.37	10.57	11.17	11.37	11.57	12.17	12.37	12.57	13.17	13.37	13.57	14.18													
Herderstraße	ab	9.57	10.17	10.37	10.57	11.17	11.37	11.57	12.17	12.37	12.57	13.17	13.37	13.57	14.18													
Mozartstraße	an	9.58	10.18	10.38	10.58	11.18	11.38	11.58	12.18	12.38	12.58	13.18	13.38	13.58	14.19													
Mozartstraße	ab	9.58	10.18	10.38	10.58	11.18	11.38	11.58	12.18	12.38	12.58	13.18	13.38	13.58	14.19													
Beethovenstraße		10.00	10.20	10.40	11.00	11.20	11.40	12.00	12.20	12.40	13.00	13.20	13.40	14.00	14.22													
U Mundsburg S		10.03	10.23	10.43	11.03	11.23	11.43	12.03	12.23	12.43	13.03	13.23	13.43	14.03	14.25													
Uferstraße		10.04	10.24	10.44	11.04	11.24	11.44	12.04	12.24	12.44	13.04	13.24	13.44	14.04	14.26													
U Uhlandstraße		10.05	10.25	10.45	11.05	11.25	11.45	12.05	12.25	12.45	13.05	13.25	13.45	14.05	14.27													
Mundsburger Brücke	an	10.08	10.28	10.48	11.08	11.28	11.48	12.08	12.28	12.48	13.08	13.28	13.48	14.08	14.30													



◀ nur zum Ausstieg ▶ nur zum Einstieg  
Wochentags Nachtbetrieb siehe Linien 606/607

Weitere Fahrten zwischen U S Barmbek und Mundsburger Brücke siehe Linie 173.  
Weitere Fahrten zwischen Hebebrandstraße und U S Barmbek siehe MetroBus-Line 7.





Haltestellen mit Anschlusslinien		montags - freitags																										
Lentersweg	ab	13.56	14.16	14.36	14.56	15.16	15.36	15.56	16.16	16.36	16.55	17.16	17.38	17.58														
Ohkamp	an	13.57	14.17	14.37	14.57	15.17	15.37	15.57	16.17	16.37	16.56	17.17	17.39	17.59														
Ohkamp	ab	13.57	14.17	14.37	14.57	15.17	15.37	15.57	16.17	16.37	16.56	17.17	17.39	17.59														
U Fuhlsbüttel Nord		14.00	14.20	14.40	15.00	15.20	15.40	16.00	16.20	16.40	16.59	17.20	17.41	18.01														
Flughafenstraße		14.01	14.21	14.41	15.01	15.21	15.41	16.01	16.21	16.41	17.00	17.21	17.42	18.02														
Preetzer Straße	an	14.04	14.24	14.44	15.04	15.24	15.44	16.04	16.24	16.44	17.03	17.24	17.45	18.05														
Preetzer Straße	ab	14.04	14.24	14.44	15.04	15.24	15.44	16.04	16.24	16.44	17.03	17.24	17.45	18.05														
Fehrsweg		14.05	14.25	14.45	15.05	15.25	15.45	16.05	16.25	16.45	17.04	17.25	17.46	18.06														
Erdkampsweg (Ost)		14.07	14.27	14.47	15.07	15.27	15.47	16.07	16.27	16.47	17.06	17.27	17.48	18.08														
Im Grünen Grunde		14.00	14.20	14.40	15.00	15.20	15.40	16.00	16.20	16.40	17.00	17.20	17.40	18.01	18.21													
U S Ohlsdorf (Fuhlsbüttler Straße) S		14.02	14.12	14.22	14.32	14.42	14.52	15.02	15.12	15.22	15.32	15.42	15.52	16.02	16.12	16.22	16.32	16.42	16.52	17.02	17.11	17.22	17.32	17.42	17.53	18.03	18.13	18.23
Feuerbergstraße		14.03	14.13	14.23	14.33	14.43	14.53	15.03	15.13	15.23	15.33	15.43	15.53	16.03	16.13	16.23	16.33	16.43	16.53	17.03	17.12	17.23	17.33	17.43	17.54	18.04	18.14	18.24
Schmuckshöhe		14.05	14.15	14.25	14.35	14.45	14.55	15.05	15.15	15.25	15.35	15.45	15.55	16.05	16.15	16.25	16.35	16.45	16.55	17.05	17.14	17.25	17.35	17.45	17.55	18.05	18.15	18.25
Hebebrandstraße		14.08	14.18	14.28	14.38	14.48	14.58	15.08	15.18	15.28	15.38	15.48	15.58	16.08	16.18	16.28	16.38	16.48	16.58	17.08	17.17	17.28	17.38	17.48	17.58	18.08	18.18	18.28
AK Barmbek		14.09	14.19	14.29	14.39	14.49	14.59	15.09	15.19	15.29	15.39	15.49	15.59	16.09	16.19	16.29	16.39	16.49	16.59	17.09	17.18	17.29	17.39	17.49	17.59	18.09	18.19	18.29
Hartzloh		14.10	14.20	14.30	14.40	14.50	15.00	15.10	15.20	15.30	15.40	15.50	16.00	16.10	16.20	16.30	16.40	16.50	17.00	17.10	17.19	17.30	17.40	17.50	18.00	18.10	18.20	18.30
Neue Wöhr		14.11	14.21	14.31	14.41	14.51	15.01	15.11	15.21	15.31	15.41	15.51	16.01	16.11	16.21	16.31	16.41	16.51	17.01	17.11	17.20	17.31	17.41	17.51	18.01	18.11	18.21	18.31
Hermann-Kauffmann-Straße		14.13	14.23	14.33	14.43	14.53	15.03	15.13	15.23	15.33	15.43	15.53	16.03	16.13	16.23	16.33	16.43	16.53	17.03	17.13	17.22	17.33	17.43	17.53	18.03	18.13	18.23	18.33
Hellbrookstraße		14.14	14.24	14.34	14.44	14.54	15.04	15.14	15.24	15.34	15.44	15.54	16.04	16.14	16.24	16.34	16.44	16.54	17.04	17.14	17.23	17.34	17.44	17.54	18.04	18.14	18.24	18.34
U S Barmbek S 23 S 213 S 173 S	an	14.16	14.26	14.36	14.46	14.56	15.06	15.16	15.26	15.36	15.46	15.56	16.06	16.16	16.26	16.36	16.46	16.56	17.06	17.16	17.25	17.36	17.46	17.56	18.06	18.16	18.26	18.36
U S Barmbek S	an	14.28	14.48	15.08	15.28	15.48	16.08	16.28	16.48	17.08	17.27	17.48	18.08	18.28														
U S Barmbek S	ab	14.28	14.48	15.08	15.28	15.48	16.08	16.28	16.48	17.08	17.27	17.48	18.08	18.28														
Burmesterstraße		14.29	14.49	15.09	15.29	15.49	16.09	16.29	16.49	17.09	17.28	17.49	18.09	18.29														
U Saarlandstraße		14.32	14.52	15.12	15.32	15.52	16.12	16.32	16.52	17.12	17.31	17.52	18.11	18.31														
Großheidestraße		14.34	14.54	15.14	15.34	15.54	16.14	16.34	16.54	17.14	17.33	17.54	18.13	18.33														
Jarrestraße (Kampnagel)		14.36	14.56	15.16	15.36	15.56	16.16	16.36	16.56	17.16	17.35	17.56	18.15	18.35														
Herderstraße	an	14.38	14.58	15.18	15.38	15.58	16.18	16.38	16.58	17.18	17.37	17.58	18.17	18.37														
Herderstraße	ab	14.38	14.58	15.18	15.38	15.58	16.18	16.38	16.58	17.18	17.37	17.58	18.17	18.37														
Mozartstraße	an	14.39	14.59	15.19	15.39	15.59	16.19	16.39	16.59	17.19	17.38	17.59	18.18	18.38														
Mozartstraße	ab	14.39	14.59	15.19	15.39	15.59	16.19	16.39	16.59	17.19	17.38	17.59	18.18	18.38														
Beethovenstraße		14.42	15.02	15.22	15.42	16.02	16.22	16.42	17.02	17.22	17.41	18.02	18.21	18.41														
U Mundsburg S		14.45	15.05	15.25	15.45	16.05	16.25	16.45	17.05	17.25	17.44	18.05	18.24	18.44														
Uferstraße		14.46	15.06	15.26	15.46	16.06	16.26	16.46	17.06	17.26	17.45	18.06	18.25	18.45														
U Uhlandstraße		14.47	15.07	15.27	15.47	16.07	16.27	16.47	17.07	17.27	17.46	18.07	18.26	18.46														
Mundsburger Brücke	an	14.50	15.10	15.30	15.50	16.10	16.30	16.50	17.10	17.30	17.49	18.10	18.29	18.49														



◀ nur zum Ausstieg ▶ nur zum Einstieg

Wochentags Nachtbetrieb siehe Linien 606/607

Weitere Fahrten zwischen U S Barmbek und Mundsburger Brücke siehe Linie 173.

Weitere Fahrten zwischen Hebebrandstraße und U S Barmbek siehe MetroBus-Linie 7.



Haltestellen mit Anschlusslinien		montags - freitags										sonnabends																
Lentersweg	ab	18.18	18.38	18.58	20	19.58	20.21	20	21.41	22.03					5.57	6.36	7.26	20	8.26	8.41	8.59							
Ohkamp	an	18.19	18.39	18.59	Min	19.59	20.22	Min	21.42	22.04					5.58	6.37	7.27	Min	8.27	8.42	9.00							
Ohkamp	ab	18.19	18.39	18.59	alle	19.59	20.22	alle	21.42	22.04					5.58	6.37	7.27	alle	8.27	8.42	9.00							
U Fuhlsbüttel Nord		18.21	18.41	19.01	20	20.01	20.24	20	21.44	22.06					6.00	6.39	7.29	20	8.29	8.44	9.02							
Flughafenstraße		18.22	18.42	19.02	Min	20.02	20.25	Min	21.45	22.07					6.01	6.40	7.30	Min	8.30	8.45	9.03							
Preetzer Straße	an	18.25	18.45	19.05		20.05	20.28		21.48	22.10					6.04	6.43	7.33		8.33	8.48	9.06							
Preetzer Straße	ab	18.25	18.45	19.05		20.05	20.28		21.48	22.10					6.04	6.43	7.33		8.33	8.48	9.06							
Fehrsweg		18.26	18.46	19.06		20.06	20.29		21.49	22.11					6.05	6.44	7.34		8.34	8.49	9.07							
Erdkampsweg (Ost)		18.28	18.48	19.08		20.08	20.30		21.50	22.12					6.06	6.45	7.35		8.35	8.50	9.08							
Im Grünen Grunde			18.41	19.01						22.39	22.59	23.39	0.19	4.48	5.28		7.17			9.01	9.21							
U S Ohlsdorf (Fuhlsbüttler Straße) S		18.33	18.43	18.53	19.03	19.13		20.13	20.35	21.55	22.16	22.41	23.01	23.41	0.21	4.50	5.30	6.10	6.49	7.19	7.39	8.39	8.54	9.03	9.13	9.23		
Feuerbergstraße		18.34	18.44	18.54	19.04	19.14		20.14	20.36	21.56	22.17	22.42	23.02	23.42	0.22	4.51	5.31	6.11	6.50	7.20	7.40	8.40	8.55	9.04	9.14	9.24		
Schmuckshöhe		18.35	18.45	18.55	19.05	19.15	alle	20.15	20.37	21.57	22.18	22.43	23.03	23.43	0.23	4.52	5.32	6.12	6.51	7.21	7.41	alle	8.41	8.56	9.06	9.16	9.26	
Hebebrandstraße		18.38	18.48	18.58	19.08	19.18	20	20.18	20.39	20	21.59	22.19	22.44	23.04	23.44	0.24	4.54	5.34	6.14	6.53	7.23	7.43	20	8.43	8.58	9.08	9.18	9.28
AK Barmbek		18.39	18.49	18.59	19.09	19.19	Min	20.19	20.40	Min	22.00	22.20	22.45	23.05	23.45	0.25	4.55	5.35	6.15	6.54	7.24	7.44	Min	8.44	8.59	9.09	9.19	9.29
Hartzloh		18.40	18.50	19.00	19.10	19.20		20.20	20.41	22.01	22.21	22.46	23.06	23.46	0.26	4.56	5.36	6.16	6.55	7.25	7.45		8.45	9.00	9.10	9.20	9.30	
Neue Wöhr		18.41	18.51	19.01	19.11	19.21		20.21	20.42	22.02	22.22	22.47	23.07	23.47	0.27	4.57	5.37	6.17	6.56	7.26	7.46		8.46	9.01	9.11	9.21	9.31	
Hermann-Kauffmann-Straße		18.43	18.53	19.03	19.13	19.23		20.23	20.43	22.03	22.23	22.48	23.08	23.48	0.28	4.58	5.38	6.18	6.58	7.28	7.48		8.48	9.03	9.13	9.23	9.33	
Hellbrookstraße		18.44	18.54	19.04	19.14	19.24		20.24	20.44	22.04	22.24	22.49	23.09	23.49	0.29	4.59	5.39	6.19	6.59	7.29	7.49		8.49	9.04	9.14	9.24	9.34	
U S Barmbek S 23 S 213 S 173 S	an	18.46	18.56	19.06	19.16	19.26		20.26	20.46	22.06	22.26	22.51	23.11	23.51	0.31	5.01	5.41	6.21	7.01	7.31	7.51		8.51	9.06	9.16	9.26	9.36	
U S Barmbek S	an	18.48	19.08							22.53	23.13	23.53	0.33	5.03	5.43	6.23	7.03	7.33	7.53	20	8.53							
U S Barmbek S	ab	18.48	19.08							22.53	23.13	23.53	0.33	5.03	5.43	6.23	7.03	7.33	7.53	20	8.53							
Burmesterstraße		18.49	19.09							22.54	23.14	23.54	0.34	5.04	5.44	6.24	7.04	7.34	7.54									
U Saarlandstraße		18.51	19.11							22.56	23.16	23.56	0.36	5.06	5.46	6.26	7.06	7.36	7.56	alle	8.56							
Großheidestraße		18.53	19.13							22.57	23.17	23.57	0.37	5.07	5.47	6.27	7.07	7.37	7.57	20	8.57							
Jarrestraße (Kampnagel)		18.55	19.15							22.58	23.18	23.58	0.38	5.08	5.48	6.28	7.08	7.38	7.58	Min	8.58							
Herderstraße	an	18.57	19.17							23.00	23.20	0.00	0.40	5.10	5.50	6.30	7.10	7.40	8.00		9.00							
Herderstraße	ab	18.57	19.17							23.00	23.20	0.00	0.40	5.10	5.50	6.30	7.10	7.40	8.00	20	9.00							
Mozartstraße	an	18.58	19.18							23.01	23.21	0.01	0.41	5.11	5.51	6.31	7.11	7.41	8.01	Min	9.01							
Mozartstraße	ab	18.58	19.18							23.01	23.21	0.01	0.41	5.11	5.51	6.31	7.11	7.41	8.01		9.01							
Beethovenstraße		19.01	19.21							23.03	23.23	0.03	0.43	5.13	5.53	6.33	7.13	7.43	8.03		9.03							
U Mundsburg S		19.04	19.24							23.05	23.25	0.05	0.45	5.15	5.55	6.35	7.15	7.46	8.06	alle	9.06							
Uferstraße		19.05	19.25							23.06	23.26	0.06	0.46	5.16	5.56	6.36	7.17	7.47	8.07	20	9.07							
U Uhlandstraße		19.06	19.26							23.07	23.27	0.07	0.47	5.17	5.57	6.37	7.18	7.48	8.08	Min	9.08							
Mundsburger Brücke	an	19.09	19.29							23.10	23.30	0.10	0.50	5.20	6.00	6.40	7.21	7.51	8.11		9.11							



◀ nur zum Ausstieg ▶ nur zum Einstieg  
 Wochentags Nachtbetrieb siehe Linien 606/607

Weitere Fahrten zwischen U S Barmbek und Mundsburger Brücke siehe Linie 173.

Weitere Fahrten zwischen Hebebrandstraße und U S Barmbek siehe MetroBus-Linie 7.



Haltestellen mit Anschlusslinien		sonnabends											sonntags																																										
Lentersweg	ab	9.19	20		19.19	19.39		20.01		20		21.41		22.03		22.28		23.28																																					
Ohkamp	an	20		Min		19.20		19.40		20.02		Min		21.42		22.04		22.29		23.29																																			
Ohkamp	ab	9.20		alle		19.20		19.40		20.02		alle		21.42		22.04		22.29		23.29																																			
U Fuhlsbüttel Nord		9.22		20		19.22		19.42		20.04		20		21.44		22.06		22.31		23.31																																			
Flughafenstraße		9.23		Min		19.23		19.43		20.05		Min		21.45		22.07		22.32		23.32																																			
Preetzer Straße	an	9.26		19.26		19.46		20.08		21.48		22.10		22.35		23.35																																							
Preetzer Straße	ab	9.26		alle		19.26		19.46		20.08		21.48		22.10		22.35		23.35																																					
Fehrsweg		9.27		20		19.27		19.47		20.09		21.49		22.11		22.36		23.36																																					
Erdkampsweg (Ost)		9.28		Min		19.28		19.48		20.10		21.50		22.12		22.37		23.37																																					
<b>Im Grünen Grunde</b>		9.41		20		19.21		19.41		20.02		21.52		22.14		22.39		23.39		24.39																																			
U S Ohlsdorf (Fuhlsbüttler Straße)		9.33		9.43		19.23		19.33		19.43		19.53		20.04		20.14		21.54		22.16		22.41		23.01		23.41		0.19		4.48		5.28		6.08		6.48		7.28		7.58		8.18		8.38		8.47		9.07		9.27					
Feuerbergstraße		9.34		9.44		19.24		19.34		19.45		19.54		20.05		20.15		21.55		22.17		22.42		23.02		23.42		0.21		4.50		5.30		6.10		6.50		7.30		8.00		8.20		8.40		8.49		9.09		9.29					
Schmuckshöhe		9.36		9.46		19.26		19.36		19.46		19.56		20.06		20.16		21.56		22.18		22.43		23.03		23.43		0.23		4.52		5.32		6.12		6.52		7.32		8.02		8.22		8.42		8.51		9.11		9.31					
Hebebrandstraße		9.38		9.48		19.28		19.38		19.48		19.58		20.08		20.18		21.58		22.19		22.44		23.04		23.44		0.24		4.53		5.33		6.13		6.53		7.33		8.03		8.23		8.43		8.53		9.13		9.33					
AK Barmbek		9.39		9.49		19.29		19.39		19.49		19.59		20.09		20.19		21.59		22.20		22.45		23.05		23.45		0.25		4.54		5.34		6.14		6.54		7.34		8.04		8.24		8.44		8.54		9.14		9.34					
<b>Hartzloh</b>		9.40		9.50		19.30		19.40		19.50		20.00		20.10		20.20		22.00		22.21		22.46		23.06		23.46		0.26		4.55		5.35		6.15		6.55		7.35		8.05		8.25		8.45		8.55		9.15		9.35					
Neue Wöhr		9.41		9.51		19.31		19.41		19.51		20.01		20.11		20.21		22.01		22.22		22.47		23.07		23.47		0.27		4.56		5.36		6.16		6.56		7.36		8.06		8.26		8.46		8.56		9.16		9.36					
Hermann-Kauffmann-Straße		9.43		9.53		19.33		19.43		19.53		20.03		20.13		20.23		22.03		22.23		22.48		23.08		23.48		0.28		4.57		5.37		6.17		6.57		7.37		8.07		8.27		8.47		8.57		9.17		9.37					
Hellbrookstraße		9.44		9.54		19.34		19.44		19.54		20.04		20.14		20.24		22.04		22.24		22.49		23.09		23.49		0.29		4.58		5.38		6.18		6.58		7.38		8.08		8.28		8.48		8.58		9.18		9.38					
U S Barmbek	an	9.46		9.56		19.36		19.46		19.56		20.06		20.16		20.26		22.06		22.26		22.51		23.11		23.51		0.31		5.00		5.40		6.20		7.00		7.40		8.10		8.30		8.50		9.00		9.20		9.40					
U S Barmbek	an	22.53		23.13		23.53		0.33		5.02		5.42		6.22		7.02		7.42		8.12		8.32		8.52		9.02		9.22		9.42		0.33		5.02		5.42		6.22		7.02		7.42		8.12		8.32		8.52		9.02		9.22		9.42	
U S Barmbek	ab	22.54		23.14		23.54		0.34		5.03		5.43		6.23		7.03		7.43		8.13		8.33		8.53		9.03		9.23		9.43		0.34		5.03		5.43		6.23		7.03		7.43		8.13		8.33		8.53		9.03		9.23		9.43	
U Saarlandstraße		22.56		23.16		23.56		0.36		5.05		5.45		6.25		7.05		7.45		8.15		8.35		8.55		9.05		9.25		9.45		0.36		5.05		5.45		6.25		7.05		7.45		8.15		8.35		8.55		9.05		9.25		9.45	
Großheidestraße		22.57		23.17		23.57		0.37		5.06		5.46		6.26		7.06																																							



Haltestellen mit Anschlusslinien		sonntags														
Lentersweg	ab	9.36	9.56	10.16	10.42	11.01	20	18.41	19.05	19.25	19.47	20	21.27	21.47	20	22.47
Ohkamp	an	9.37	9.57	10.17	10.43	11.02	Min	18.42	19.06	19.26	19.48	Min	21.28	21.48	Min	22.48
Ohkamp	ab	9.37	9.57	10.17	10.43	11.02	alle	18.42	19.06	19.26	19.48	alle	21.28	21.48	alle	22.48
U Fuhlsbüttel Nord		9.39	9.59	10.19	10.45	11.04	20	18.44	19.08	19.28	19.50	20	21.30	21.50	20	22.50
Flughafenstraße		9.40	10.00	10.20	10.46	11.05	Min	18.45	19.09	19.29	19.51	Min	21.31	21.51	Min	22.51
Preetzer Straße	an	9.43	10.03	10.23	10.49	11.08		18.48	19.12	19.32	19.54		21.34	21.54		22.54
Preetzer Straße	ab	9.43	10.03	10.23	10.49	11.08		18.48	19.12	19.32	19.54		21.34	21.54		22.54
Fehrsweg		9.44	10.04	10.24	10.50	11.09		18.49	19.13	19.33	19.55		21.35	21.55		22.55
Erdkampsweg (Ost)		9.45	10.05	10.25	10.51	11.10		18.50	19.14	19.34	19.56		21.36	21.56		22.56
Im Grünen Grunde																23.38
U S Ohlsdorf (Fuhlsbüttler Straße) S		9.49	10.09	10.29	10.55	11.14		18.54	19.18	19.38	20.00		21.40	22.00		23.00 23.40
Feuerbergstraße		9.50	10.10	10.30	10.56	11.15		18.55	19.19	19.39	20.01		21.41	22.01		23.01 23.41
Schmuckshöhe		9.51	10.11	10.31	10.57	11.16	alle	18.56	19.20	19.40	20.02	alle	21.42	22.02	alle	23.02 23.42
Hebebrandstraße		9.53	10.13	10.33	10.59	11.18	20	18.58	19.22	19.42	20.03	20	21.43	22.03	20	23.03 23.43
AK Barmbek		9.54	10.14	10.34	11.00	11.19	Min	18.59	19.23	19.43	20.04	Min	21.44	22.04	Min	23.04 23.44
Hartzloh		9.55	10.15	10.35	11.01	11.20		19.00	19.24	19.44	20.05		21.45	22.05		23.05 23.45
Neue Wöhr		9.56	10.16	10.36	11.02	11.21		19.01	19.25	19.45	20.06		21.46	22.06		23.06 23.46
Hermann-Kauffmann-Straße		9.57	10.17	10.37	11.03	11.23		19.03	19.27	19.47	20.07		21.47	22.07		23.07 23.47
Hellbrookstraße		9.58	10.18	10.38	11.04	11.24		19.04	19.28	19.48	20.08		21.48	22.08		23.08 23.48
U S Barmbek S 23 S 213 S 173 S	an	10.00	10.20	10.40	11.06	11.26		19.06	19.30	19.50	20.10		21.50	22.10		23.10 23.50
U S Barmbek S	an	10.02	10.22	10.42				19.32	19.52	20.12		20	21.52	22.12	20	23.12 23.52
U S Barmbek S	ab	10.02	10.22	10.42				19.32	19.52	20.12		20	21.52	22.12	20	23.12 23.52
Burmesterstraße		10.03	10.23	10.43				19.33	19.53	20.13			21.53	22.13		23.13 23.53
U Saarlandstraße		10.05	10.25	10.45				19.35	19.55	20.15	alle		21.55	22.15	alle	23.15 23.55
Großheidestraße		10.06	10.26	10.46				19.36	19.56	20.16	20		21.56	22.16	20	23.16 23.56
Jarrestraße (Kampnagel)		10.08	10.28	10.48				19.38	19.58	20.18	Min		21.58	22.17	Min	23.17 23.57
Herderstraße	an	10.10	10.30	10.50				19.40	20.00	20.20			22.00	22.19		23.19 23.59
Herderstraße	ab	10.10	10.30	10.50				19.40	20.00	20.20	20		22.00	22.19	20	23.19 23.59
Mozartstraße	an	10.11	10.31	10.51				19.41	20.01	20.21	Min		22.01	22.20	Min	23.20 0.00
Mozartstraße	ab	10.11	10.31	10.51				19.41	20.01	20.21			22.01	22.20		23.20 0.00
Beethovenstraße		10.13	10.33	10.53				19.43	20.03	20.23			22.03	22.22		23.22 0.02
U Mundsburg S		10.15	10.35	10.55				19.45	20.05	20.25	alle		22.05	22.24	alle	23.24 0.04
Uferstraße		10.16	10.36	10.56				19.46	20.06	20.26	20		22.06	22.25	20	23.25 0.05
U Uhlandstraße		10.17	10.37	10.57				19.47	20.07	20.27	Min		22.07	22.26	Min	23.26 0.06
Mundsburger Brücke	an	10.20	10.40	11.00				19.50	20.10	20.30			22.10	22.29		23.29 0.09



◀ nur zum Ausstieg ▶ nur zum Einstieg

Wochentags Nachtbetrieb siehe Linien 606/607

Weitere Fahrten zwischen U S Barmbek und Mundsburger Brücke siehe Linie 173.

Weitere Fahrten zwischen Hebebrandstraße und U S Barmbek siehe MetroBus-Linie 7.

Haltestellen mit Anschlusslinien		montags - freitags																									
		a									b																
<b>Mundsburger Brücke</b>	ab	<b>0.34</b>	<b>0.44</b>	<b>0.44</b>						<b>6.02</b>	<b>6.20</b>	<b>6.33</b>	<b>6.40</b>	<b>6.53</b>	<b>6.58</b>	<b>7.11</b>		<b>8.11</b>	<b>8.18</b>	<b>8.31</b>	<b>13.51</b>	<b>13.58</b>	<b>14.11</b>	<b>14.18</b>			
U Mundsburg		0.36	0.46	0.46						6.04	6.22	6.35	6.42	6.55	7.01	7.14	alle	8.14	8.21	8.34	alle	13.54	14.01	14.14	14.21		
Beethovenstraße		0.37	0.47	0.47						6.05	6.23	6.36	6.43	6.56	7.02	7.15	7/13	8.15	8.22	8.35	7/13	13.55	14.02	14.15	14.22		
Mozartstraße		0.39	0.49	0.49						6.07	6.25	6.38	6.45	6.58	7.03	7.17	Min	8.17	8.24	8.37	Min	13.57	14.04	14.17	14.24		
<b>Herderstraße</b>	an	<b>0.40</b>	<b>0.50</b>	<b>0.50</b>						<b>6.08</b>	<b>6.26</b>	<b>6.39</b>	<b>6.46</b>	<b>6.59</b>	<b>7.06</b>	<b>7.19</b>		<b>8.19</b>	<b>8.26</b>	<b>8.39</b>		<b>13.59</b>	<b>14.06</b>	<b>14.19</b>	<b>14.26</b>		
<b>Herderstraße</b>	ab	<b>0.40</b>	<b>0.50</b>	<b>0.50</b>						<b>6.08</b>	<b>6.26</b>	<b>6.39</b>	<b>6.46</b>	<b>6.59</b>	<b>7.06</b>	<b>7.19</b>	alle	<b>8.19</b>	<b>8.26</b>	<b>8.39</b>	alle	<b>13.59</b>	<b>14.06</b>	<b>14.19</b>	<b>14.26</b>		
Jarrestraße (Kampnagel)		0.42	0.52	0.52						6.11	6.29	6.42	6.49	7.02	7.09	7.22	7/13	8.22	8.29	8.42	7/13	14.02	14.09	14.22	14.29		
Großheidestraße		0.43	0.53	0.53						6.12	6.30	6.43	6.50	7.03	7.10	7.23	Min	8.23	8.30	8.43	Min	14.03	14.10	14.23	14.30		
<b>U Saarlandstraße</b>		<b>0.44</b>	<b>0.54</b>	<b>0.54</b>						<b>6.14</b>	<b>6.32</b>	<b>6.45</b>	<b>6.52</b>	<b>7.05</b>	<b>7.12</b>	<b>7.25</b>		<b>8.25</b>	<b>8.32</b>	<b>8.45</b>		<b>14.05</b>	<b>14.12</b>	<b>14.25</b>	<b>14.32</b>		
U Barmbek	an	<b>0.51</b>																									
U Barmbek	an																										
U Barmbek	an		1.01	1.01						6.21	6.39	6.52	6.59	7.12	7.19	7.32	7/13	8.32	8.39	8.52	7/13	14.12	14.19	14.32	14.39		
U Barmbek	ab	<b>0.22</b>	<b>1.01</b>	<b>1.02</b>	<b>4.42</b>	<b>5.02</b>	<b>5.22</b>	<b>5.42</b>	<b>6.02</b>	<b>6.12</b>	<b>6.24</b>	<b>6.32</b>	<b>6.42</b>	<b>6.52</b>	<b>7.02</b>	<b>7.12</b>	<b>7.22</b>	<b>7.32</b>		<b>8.32</b>	<b>8.42</b>	<b>8.52</b>		<b>14.12</b>	<b>14.22</b>	<b>14.32</b>	<b>14.42</b>
Wachtelstraße		0.24	1.04	1.04	4.44	5.04	5.24	5.44	6.04	6.14	6.26	6.34	6.44	6.54	7.04	7.14	7.24	7.34		8.34	8.44	8.54		14.14	14.24	14.34	14.44
Habichtstraße (Mitte)		0.25	1.05	1.05	4.45	5.05	5.25	5.45	6.05	6.15	6.29	6.37	6.47	6.57	7.07	7.17	7.27	7.37		8.37	8.47	8.57		14.17	14.27	14.37	14.47
Heinrich-Helbing-Straße		0.26	1.06	1.06	4.46	5.06	5.26	5.46	6.06	6.16	6.31	6.39	6.49	6.59	7.09	7.19	7.29	7.39		8.39	8.49	8.59	alle	14.19	14.29	14.40	14.50
<b>Bauernrosenweg</b>		<b>0.27</b>	<b>1.07</b>	<b>1.07</b>	<b>4.47</b>	<b>5.07</b>	<b>5.27</b>	<b>5.47</b>	<b>6.11</b>	<b>6.21</b>	<b>6.33</b>	<b>6.41</b>	<b>6.51</b>	<b>7.01</b>	<b>7.11</b>	<b>7.21</b>	<b>7.31</b>	<b>7.41</b>		<b>8.41</b>	<b>8.51</b>	<b>9.01</b>	10	<b>14.21</b>	<b>14.31</b>	<b>14.42</b>	<b>14.52</b>
Werner-Otto-Straße		0.29	1.09	1.09	4.49	5.09	5.29	5.49	6.13	6.23	6.35	6.43	6.53	7.03	7.13	7.23	7.33	7.43		8.43	8.53	9.03	Min	14.23	14.33	14.45	14.55
Rahnstraße		0.30	1.10	1.10	4.50	5.10	5.30	5.50	6.14	6.24	6.36	6.44	6.54	7.04	7.14	7.24	7.34	7.44		8.44	8.54	9.04		14.24	14.34	14.46	14.56
Steilshooper Allee		0.31	1.11	1.11	4.51	5.11	5.31	5.51	6.16	6.26	6.38	6.46	6.56	7.06	7.16	7.26	7.36	7.46	alle	8.46	8.56	9.06		14.26	14.36	14.48	14.58
Herthastraße		0.32	1.12	1.12	4.52	5.12	5.32	5.52	6.17	6.27	6.39	6.47	6.57	7.07	7.17	7.27	7.38	7.48	10	8.48	8.58	9.08	—	14.28	14.38	14.50	15.00
<b>Bramfelder Dorfplatz (Heukoppel)</b>	8		<b>1.14</b>	<b>1.14</b>														Min		<b>9.00</b>		<b>20</b>		<b>14.40</b>		<b>15.02</b>	
<b>Bramfelder Dorfplatz</b>	8	<b>0.33</b>			<b>4.53</b>	<b>5.13</b>	<b>5.33</b>	<b>5.53</b>	<b>6.19</b>	<b>6.29</b>	<b>6.41</b>	<b>6.49</b>	<b>6.59</b>	<b>7.09</b>	<b>7.19</b>	<b>7.29</b>	<b>7.40</b>	<b>7.50</b>		<b>8.50</b>		<b>9.10</b>		<b>14.30</b>		<b>14.52</b>	
Berner Chaussee		0.34			4.54	5.15	5.35	5.55	6.21	6.31	6.43	6.51	7.01	7.11	7.21	7.31	7.42	7.52		8.52		9.12		14.32		14.54	
Nüßlerkamp		0.35			4.55	5.16	5.36	5.56	6.22	6.32	6.44	6.52	7.02	7.12	7.22	7.32	7.43	7.53		8.53		9.13	alle	14.33		14.55	
Hohnerkamp (Mitte)		0.36			4.56	5.17	5.37	5.57	6.23	6.33	6.45	6.53	7.03	7.13	7.23	7.33	7.44	7.54		8.54		9.14	20	14.34		14.56	
Gumbinner Kehre		0.37			4.57	5.18	5.38	5.58	6.24	6.34	6.46	6.54	7.04	7.14	7.24	7.34	7.45	7.55		8.55		9.15	Min	14.35		14.57	
<b>Am Stühm-Süd</b>	an	<b>0.39</b>			<b>4.59</b>	<b>5.20</b>	<b>5.40</b>	<b>6.00</b>	<b>6.26</b>	<b>6.36</b>	<b>6.46</b>	<b>6.56</b>	<b>7.06</b>	<b>7.16</b>	<b>7.26</b>	<b>7.36</b>	<b>7.47</b>	<b>7.57</b>		<b>8.57</b>		<b>9.17</b>		<b>14.37</b>		<b>15.00</b>	



◀ nur zum Ausstieg a Di - Fr b Mo  
 Weitere Fahrten zwischen Mundsburger Brücke und U Barmbek siehe Linie 172.  
 Auf der Linie 173 können Sie täglich nach 19 Uhr und sonntags ganztägig ab Nüßlerkamp auch zwischen den Haltestellen aussteigen.  
 Wochentags Nachtbetrieb siehe Linien 607/617

Haltestellen mit Anschlusslinien		montags - freitags																										
<b>Mundsburger Brücke</b>	ab	14.31	14.38	14.51	14.58	15.11	17.58	18.11	18.18	18.31	18.38	18.51	18.58	19.11	19.21	19.30	19.40	19.50	20.01	20.11	20.21	20.31	20.41	20.51	21.01	21.11	21.21	
U Mundsburg		14.34	14.41	14.54	15.01	15.14	alle	18.01	18.14	18.21	18.34	18.41	18.54	19.01	19.14	19.24	19.33	19.43	19.53	20.04	20.14	20.24	20.34	20.44	20.54	21.04	21.14	21.24
Beethovenstraße		14.35	14.42	14.55	15.02	15.15		18.02	18.15	18.22	18.35	18.42	18.55	19.02	19.15	19.25	19.34	19.44	19.54	20.05	20.15	20.25	20.35	20.45	20.55	21.05	21.15	21.25
Mozartstraße		14.37	14.44	14.57	15.04	15.17	Min	18.04	18.17	18.24	18.37	18.44	18.57	19.04	19.17	19.27	19.36	19.46	19.56	20.07	20.17	20.27	20.37	20.47	20.57	21.07	21.17	21.27
<b>Herderstraße</b>	an	14.39	14.46	14.59	15.06	15.19	18.06	18.19	18.26	18.39	18.46	18.59	19.06	19.19	19.29	19.38	19.48	19.58	20.08	20.18	20.28	20.38	20.48	20.58	21.08	21.18	21.28	
<b>Herderstraße</b>	ab	14.39	14.46	14.59	15.06	15.19	alle	18.06	18.19	18.26	18.39	18.46	18.59	19.06	19.19	19.29	19.38	19.48	19.58	20.08	20.18	20.28	20.38	20.48	20.58	21.08	21.18	21.28
Jarrestraße (Kampnagel)	ab	14.42	14.49	15.02	15.09	15.22	7/13	18.09	18.22	18.29	18.42	18.49	19.02	19.09	19.22	19.32	19.41	19.51	20.01	20.11	20.21	20.31	20.41	20.51	21.01	21.11	21.21	21.31
Großheidestraße		14.43	14.50	15.03	15.10	15.23	Min	18.10	18.23	18.30	18.43	18.50	19.03	19.10	19.23	19.33	19.42	19.52	20.02	20.12	20.22	20.32	20.42	20.52	21.02	21.12	21.22	21.32
U Saarlandstraße		14.45	14.52	15.05	15.12	15.25	—	18.12	18.25	18.32	18.45	18.52	19.05	19.12	19.25	19.35	19.44	19.54	20.04	20.14	20.24	20.34	20.44	20.54	21.04	21.14	21.24	21.34
U Barmbek	an														19.32	19.51	20.11	20.31	20.51	21.11	21.31							
U Barmbek	an																											
U Barmbek	an	14.52	14.59	15.12	15.19	15.32	7/13	18.19	18.32	18.39	18.52	18.59	19.12	19.19	19.42	20.01	20.21	20.41	21.01	21.21	21.41							
U Barmbek	ab	14.52	15.02	15.12	15.22	15.32	18.22	18.32	18.42	18.52	19.02	19.12	19.22	19.42	20.04	20.22	20.42	21.02	21.22	21.42								
Wachtelstraße		14.54	15.04	15.14	15.24	15.34	18.24	18.34	18.44	18.54	19.04	19.14	19.24	19.44	20.06	20.24	20.44	21.04	21.24	21.44								
Habichtstraße (Mitte)		14.57	15.07	15.17	15.27	15.37	18.27	18.37	18.47	18.57	19.07	19.17	19.27	19.47	20.09	20.26	20.46	21.06	21.26	21.46								
Heinrich-Helbing-Straße		15.00	15.10	15.20	15.30	15.40	18.30	18.39	18.49	18.59	19.09	19.19	19.29	19.49	20.11	20.27	20.47	21.07	21.27	21.47								
<b>Bauernrosenweg</b>		15.02	15.12	15.22	15.32	15.42	18.32	18.41	18.51	19.01	19.11	19.21	19.31	19.51	20.13	20.28	20.48	21.08	21.28	21.48								
Werner-Otto-Straße		15.05	15.15	15.25	15.35	15.45	18.35	18.43	18.53	19.03	19.13	19.23	19.33	19.53	20.15	20.30	20.50	21.10	21.30	21.50								
Rahnstraße		15.06	15.16	15.26	15.36	15.46	18.36	18.44	18.54	19.04	19.14	19.24	19.34	19.54	20.16	20.31	20.51	21.11	21.31	21.51								
Steilshooper Allee		15.08	15.18	15.28	15.38	15.48	alle	18.38	18.46	18.56	19.06	19.16	19.26	19.36	19.56	20.18	20.33	20.53	21.13	21.33	21.53							
Herthastraße		15.10	15.20	15.30	15.40	15.50	10	18.40	18.48	18.58	19.08	19.18	19.28	19.38	19.58	20.20	20.34	20.54	21.14	21.34	21.54							
<b>Bramfelder Dorfplatz (Heukoppel)</b>	8		15.22	15.42			Min					19.30																
<b>Bramfelder Dorfplatz</b>	8	15.12		15.32	15.52		18.42	18.50	19.00	19.10	19.20	19.40	20.00	20.22	20.35	20.55	21.15	21.35	21.55									
Berner Chaussee		15.14	15.34	15.54			18.44	18.52	19.02	19.12	19.22	19.42	20.02	20.24	20.37	20.57	21.17	21.37	21.57									
Nüßlerkamp		15.15	15.35	15.55			18.45	18.53	19.03	19.13	19.23	19.43	20.03	20.25	20.38	20.58	21.18	21.38	21.58									
Hohnerkamp (Mitte)		15.16	15.36	15.56			18.46	18.54	19.04	19.14	19.24	19.44	20.04	20.26	20.39	20.59	21.19	21.39	21.59									
Gumbinner Kehre		15.17	15.37	15.57			18.47	18.55	19.05	19.15	19.25	19.45	20.05	20.27	20.40	21.00	21.20	21.40	22.00									
<b>Am Stühm-Süd</b>	an	15.20	15.40	16.00			18.50	18.57	19.07	19.17	19.27	19.47	20.07	20.29	20.42	21.02	21.22	21.42	22.02									

















☛ nur zum Ausstieg

Weitere Fahrten zwischen Mundsburger Brücke und U Barmbek siehe Linie 172.

Auf der Linie 173 können Sie täglich nach 19 Uhr und sonntags ganztägig ab Nüßlerkamp auch zwischen den Haltestellen aussteigen.

Wochentags Nachtbetrieb siehe Linien 607/617

Haltestellen mit Anschlusslinien		montags - freitags										sonnabends													
<b>Mundsburger Brücke</b>	ab	21.31	21.41	21.51	22.04	22.14	22.24	22.34	22.44	23.04	23.14	23.54	0.34	0.44				8.03	8.23	8.43	9.01		10.01		
 Mundsburg 		21.34	21.44	21.54	22.06	22.16	22.26	22.36	22.46	23.06	23.16	23.56	0.36	0.46				8.05	8.25	8.45	9.04	alle	10.04		
Beethovenstraße		21.35	21.45	21.55	22.07	22.17	22.27	22.37	22.47	23.07	23.17	23.57	0.37	0.47				8.06	8.26	8.46	9.05	20	10.05		
Mozartstraße		21.37	21.47	21.57	22.09	22.19	22.29	22.39	22.49	23.09	23.19	23.59	0.39	0.49				8.08	8.28	8.48	9.07	Min	10.07		
<b>Herderstraße</b>	an	21.38	21.48	21.58	22.10	22.20	22.30	22.40	22.50	23.10	23.20	0.00	0.40	0.50				8.09	8.29	8.49	9.08		10.08		
<b>Herderstraße</b>	ab	21.38	21.48	21.58	22.10	22.20	22.30	22.40	22.50	23.10	23.20	0.00	0.40	0.50				8.09	8.29	8.49	9.08	alle	10.08		
Jarrestraße (Kampnagel)		21.41	21.51	22.01	22.12	22.22	22.32	22.42	22.52	23.12	23.22	0.02	0.42	0.52				8.11	8.31	8.51	9.11	20	10.11		
Großheidestraße		21.42	21.52	22.02	22.13	22.23	22.33	22.43	22.53	23.13	23.23	0.03	0.43	0.53				8.12	8.32	8.52	9.12	Min	10.12		
<b>U Saarlandstraße</b>		21.44	21.54	22.04	22.14	22.24	22.34	22.44	22.54	23.14	23.24	0.04	0.44	0.54				8.14	8.34	8.54	9.14	—	10.14		
  Barmbek 	an	21.51		22.11		22.31		22.51		23.31		0.11	0.51												
  Barmbek 	an	22.01		22.21		22.41		23.01	23.21				1.01				8.21	8.41	9.01	9.21	20	10.21			
  Barmbek 	ab	22.02	22.22	22.42		23.02	23.22	23.42					0.22	1.01	5.02	7.42	8.02	8.22	8.42	9.02	9.12	9.22	10.12	10.22	
Wachtelstraße		22.04	22.24	22.44		23.04	23.24	23.44					0.24	1.04	5.04	7.44	8.04	8.24	8.44	9.04	9.14	9.24	10.14	10.24	
Habichtstraße (Mitte)		22.06	22.25	22.45		23.05	23.25	23.45					0.25	1.05	5.05	7.45	8.05	8.25	8.45	9.05	9.16	9.26	10.16	10.26	
Heinrich-Helbing-Straße		22.07	22.26	22.46		23.06	23.26	23.46					0.26	1.06	5.06	7.46	8.06	8.26	8.46	9.06	9.18	9.28	alle	10.18	10.28
<b>Bauernrosenweg</b>		22.08	22.27	22.47		23.07	23.27	23.47					0.27	1.07	5.07	7.47	8.07	8.27	8.47	9.07	9.19	9.29	10	10.19	10.29
Werner-Otto-Straße		22.10	22.29	22.49		23.09	23.29	23.49					0.29	1.09	5.09	7.49	8.09	8.29	8.49	9.09	9.21	9.31	Min	10.21	10.31
Rahnstraße		22.11	22.30	22.50		23.10	23.30	23.50					0.30	1.10	5.10	7.50	8.10	8.30	8.50	9.10	9.22	9.32		10.22	10.32
Steilshooper Allee		22.13	22.31	22.51		23.11	23.31	23.51					0.31	1.11	5.11	alle	7.51	8.11	8.31	8.51	9.11	9.24	9.34	10.24	10.34
Herthastrasse		22.14	22.32	22.52		23.12	23.32	23.52					0.32	1.12	5.12	40	7.52	8.12	8.32	8.52	9.12	9.25	9.35	10.25	10.35
<b>Bramfelder Dorfplatz (Heukoppel)</b> 	8 													1.14	Min							9.27	20	10.27	
<b>Bramfelder Dorfplatz</b>	8 	22.15	22.33	22.53		23.13	23.33	23.53					0.33	5.13		7.53	8.13	8.33	8.53	9.13		9.37		10.37	
Berner Chaussee		22.17	22.34	22.54		23.14	23.34	23.54					0.34	5.14		7.54	8.14	8.34	8.54	9.14		9.39		10.39	
Nüßlerkamp		22.18	22.35	22.55		23.15	23.35	23.55					0.35	5.15		7.55	8.15	8.35	8.55	9.15		9.40	alle	10.40	
Hohnerkamp (Mitte)		22.19	22.36	22.56		23.16	23.36	23.56					0.36	5.16		7.56	8.16	8.36	8.56	9.16		9.41	20	10.41	
Gumbinner Kehre		22.20	22.37	22.57		23.17	23.37	23.57					0.37	5.17		7.57	8.17	8.37	8.57	9.17		9.42	Min	10.42	
<b>Am Stühm-Süd</b>	an	22.22	22.39	22.59		23.19	23.39	23.59					0.39	5.19		7.59	8.19	8.39	8.59	9.19		9.44		10.44	



☛ nur zum Ausstieg

Weitere Fahrten zwischen Mundsburger Brücke und   Barmbek siehe Linie 172.

Auf der Linie 173 können Sie täglich nach 19 Uhr und sonntags ganztägig ab Nüßlerkamp auch zwischen den Haltestellen aussteigen.

Wochentags Nachtbetrieb siehe Linien 607/617

Haltestellen mit Anschlusslinien		sonnabends																													
<b>Mundsburger Brücke</b>	ab	10.11	10.21	10.31	10.41	10.51	11.01		17.41	17.51	18.02		18.52	19.02	19.12	19.22	19.32	19.42	19.52	20.02	20.12	20.22	20.32	20.42	20.52	21.02	21.12	21.22			
U Mundsburg		10.14	10.24	10.34	10.44	10.54	11.04	alle	17.44	17.54	18.05	alle	18.55	19.05	19.15	19.25	19.35	19.45	19.55	20.05	20.15	20.25	20.35	20.45	20.55	21.05	21.15	21.25			
Beethovenstraße		10.15	10.25	10.35	10.45	10.55	11.05	10	17.45	17.55	18.06	10	18.56	19.06	19.16	19.26	19.36	19.46	19.56	20.06	20.16	20.26	20.36	20.46	20.56	21.06	21.16	21.26			
Mozartstraße		10.17	10.27	10.37	10.47	10.57	11.07	Min	17.47	17.57	18.08	Min	18.58	19.08	19.18	19.28	19.38	19.48	19.58	20.08	20.18	20.28	20.38	20.48	20.58	21.08	21.18	21.28			
<b>Herderstraße</b>	an	10.18	10.28	10.38	10.48	10.58	11.08		17.48	17.58	18.09		18.59	19.09	19.19	19.29	19.39	19.49	19.59	20.09	20.19	20.29	20.39	20.49	20.59	21.09	21.19	21.29			
<b>Herderstraße</b>	ab	10.18	10.28	10.38	10.48	10.58	11.08	alle	17.48	17.58	18.09	alle	18.59	19.09	19.19	19.29	19.39	19.49	19.59	20.09	20.19	20.29	20.39	20.49	20.59	21.09	21.19	21.29			
Jarrestraße (Kampnagel)		10.21	10.31	10.41	10.51	11.01	11.11	10	17.51	18.01	18.12	10	19.02	19.12	19.22	19.32	19.42	19.52	20.02	20.12	20.22	20.32	20.42	20.52	21.02	21.12	21.22	21.32			
Großheidestraße		10.22	10.32	10.42	10.52	11.02	11.12	Min	17.52	18.02	18.13	Min	19.03	19.13	19.23	19.33	19.43	19.53	20.03	20.13	20.23	20.33	20.43	20.53	21.03	21.13	21.23	21.33			
U Saarlandstraße		10.24	10.34	10.44	10.54	11.04	11.14	—	17.54	18.04	18.14	—	19.04	19.14	19.24	19.34	19.44	19.54	20.04	20.14	20.24	20.34	20.44	20.54	21.04	21.14	21.24	21.34			
U Barmbek	an																		19.31		19.51		20.11		20.31		20.51		21.11		21.31
U Barmbek	an																														
U Barmbek	an	10.31	10.41	10.51	11.01	11.11	11.21	10	18.01	18.11	18.21	10	19.11	19.21		19.41		20.01		20.21		20.41		21.01		21.21		21.41			
U Barmbek	ab	10.32	10.42	10.52	11.02	11.12	11.22		18.02	18.12	18.22		19.12	19.22		19.42		20.02		20.22		20.42		21.02		21.22		21.42			
Wachtelstraße		10.34	10.44	10.54	11.04	11.14	11.24		18.04	18.14	18.24		19.14	19.24		19.44		20.04		20.24		20.44		21.04		21.24		21.44			
Habichtstraße (Mitte)		10.36	10.46	10.56	11.06	11.16	11.26		18.06	18.16	18.26		19.16	19.26		19.46		20.06		20.26		20.46		21.06		21.26		21.46			
Heinrich-Helbing-Straße		10.38	10.48	10.58	11.08	11.18	11.28	alle	18.08	18.18	18.28	alle	19.18	19.28		19.48		20.08		20.28		20.48		21.08		21.28		21.48			
<b>Bauernrosenweg</b>		10.39	10.49	10.59	11.09	11.19	11.29	10	18.09	18.19	18.29	10	19.19	19.29		19.49		20.09		20.29		20.49		21.09		21.29		21.49			
Werner-Otto-Straße		10.41	10.51	11.01	11.11	11.21	11.31	Min	18.11	18.21	18.31	Min	19.21	19.31		19.51		20.11		20.29		20.49		21.09		21.29		21.49			
Rahnstraße		10.42	10.52	11.02	11.12	11.22	11.32		18.12	18.22	18.32		19.22	19.32		19.52		20.12		20.30		20.50		21.10		21.30		21.50			
Steilshooper Allee		10.44	10.54	11.04	11.14	11.24	11.34		18.14	18.24	18.34		19.24	19.34		19.54		20.14		20.31		20.51		21.11		21.31		21.51			
Herthastraße		10.45	10.55	11.05	11.15	11.25	11.35	—	18.15	18.25	18.35	—	19.25	19.35		19.55		20.15		20.32		20.52		21.12		21.32		21.52			
<b>Bramfelder Dorfplatz (Heukoppel)</b>	8	10.47		11.07		11.27		20		18.27		20	19.27																		
<b>Bramfelder Dorfplatz</b>	8		10.57		11.17		11.37		18.17		18.37		19.37		19.57		20.17		20.33		20.53		21.13		21.33		21.53				
Berner Chaussee			10.59		11.19		11.39		18.19		18.39		19.39		19.59		20.19		20.35		20.55		21.15		21.35		21.55				
Nüßlerkamp			11.00		11.20		11.40	alle	18.20		18.40	alle	19.40		20.00		20.20		20.36		20.56		21.16		21.36		21.56				
Hohnerkamp (Mitte)			11.01		11.21		11.41	20	18.21		18.41	20	19.41		20.01		20.21		20.37		20.57		21.17		21.37		21.57				
Gumbinner Kehre			11.02		11.22		11.42	Min	18.22		18.42	Min	19.42		20.02		20.22		20.38		20.58		21.18		21.38		21.58				
<b>Am Stühm-Süd</b>	an		11.04		11.24		11.45		18.25		18.44		19.44		20.04		20.24		20.40		21.00		21.20		21.40		22.00				



☛ nur zum Ausstieg

Weitere Fahrten zwischen Mundsburger Brücke und U Barmbek siehe Linie 172.

Auf der Linie 173 können Sie täglich nach 19 Uhr und sonntags ganztägig ab Nüßlerkamp auch zwischen den Haltestellen aussteigen.

Wochentags Nachtbetrieb siehe Linien 607/617



Haltestellen mit Anschlusslinien		sonnabends										sonntags												
<b>Mundsburger Brücke</b>	ab	21.32	21.42	21.52	22.04	22.14	22.24	22.34	22.44	23.04	23.14	23.54	0.34	0.44										
U Mundsburg		21.35	21.45	21.55	22.06	22.16	22.26	22.36	22.46	23.06	23.16	23.56	0.36	0.46										
Beethovenstraße		21.36	21.46	21.56	22.07	22.17	22.27	22.37	22.47	23.07	23.17	23.57	0.37	0.47										
Mozartstraße		21.38	21.48	21.58	22.09	22.19	22.29	22.39	22.49	23.09	23.19	23.59	0.39	0.49										
<b>Herderstraße</b>	an	<b>21.39</b>	<b>21.49</b>	<b>21.59</b>	<b>22.10</b>	<b>22.20</b>	<b>22.30</b>	<b>22.40</b>	<b>22.50</b>	<b>23.10</b>	<b>23.20</b>	<b>0.00</b>	<b>0.40</b>	<b>0.50</b>										
Herderstraße	ab	21.39	21.49	21.59	22.10	22.20	22.30	22.40	22.50	23.10	23.20	0.00	0.40	0.50										
Jarrestraße (Kampnagel)		21.42	21.52	22.02	22.12	22.22	22.32	22.42	22.52	23.12	23.22	0.02	0.42	0.52										
Großheidestraße		21.43	21.53	22.03	22.13	22.23	22.33	22.43	22.53	23.13	23.23	0.03	0.43	0.53										
<b>U Saarlandstraße</b>		<b>21.44</b>	<b>21.54</b>	<b>22.04</b>	<b>22.14</b>	<b>22.24</b>	<b>22.34</b>	<b>22.44</b>	<b>22.54</b>	<b>23.14</b>	<b>23.24</b>	<b>0.04</b>	<b>0.44</b>	<b>0.54</b>										
U Barmbek	an	21.51	22.11	22.31	22.51	23.11	23.31	0.11	0.51															
U Barmbek	an	22.01	22.21	22.41	23.01	23.21																		
U Barmbek	an	22.01	22.21	22.41	23.01	23.21																		
U Barmbek	ab	22.02	22.22	22.42	23.02	23.22	23.42	0.22	1.02	5.42	7.42	8.22	8.42	9.02	10.42	11.02	12.02	12.12						
Wachtelstraße		22.04	22.24	22.44	23.04	23.24	23.44	0.24	1.04	5.44	7.44	8.24	8.44	9.04	10.44	11.04	12.04	12.14						
Habichtstraße (Mitte)		22.05	22.25	22.45	23.05	23.25	23.45	0.25	1.05	5.45	7.45	8.25	8.45	9.05	10.45	11.05	12.05	12.15						
Heinrich-Helbing-Straße		22.06	22.26	22.46	23.06	23.26	23.46	0.26	1.06	5.46	7.46	8.26	8.46	9.06	10.46	11.07	12.07	12.17						
<b>Bauernrosenweg</b>		<b>22.07</b>	<b>22.27</b>	<b>22.47</b>	<b>23.07</b>	<b>23.27</b>	<b>23.47</b>	<b>0.27</b>	<b>1.07</b>	<b>5.47</b>	alle	<b>7.47</b>	<b>8.27</b>	<b>8.47</b>	<b>9.07</b>	<b>10.47</b>	<b>11.08</b>	<b>12.08</b>	<b>12.18</b>					
Werner-Otto-Straße		22.09	22.29	22.49	23.09	23.29	23.49	0.29	1.09	5.49	40	7.49	8.29	8.49	9.09	10.49	11.10	12.10	12.20					
Rahnstraße		22.10	22.30	22.50	23.10	23.30	23.50	0.30	1.10	5.50	Min	7.50	8.30	8.50	9.10	10.50	11.11	12.11	12.21					
Steilshooper Allee		22.11	22.31	22.51	23.11	23.31	23.51	0.31	1.11	5.51		7.51	8.31	8.51	9.11	alle	10.51	11.13	alle	12.13	12.23			
Herthastraße		22.12	22.32	22.52	23.12	23.32	23.52	0.32	1.12	5.52		7.52	8.32	8.52	9.12	20	10.52	11.14	20	12.14	12.24			
<b>Bramfelder Dorfplatz (Heukoppel)</b>	8						<b>23.34</b>					<b>7.54</b>			Min				Min		<b>12.26</b>			
<b>Bramfelder Dorfplatz</b>	8	22.13	22.33	22.53	23.13	23.53	0.33	1.14	5.54	7.54	8.33	8.53	9.13	10.53	11.15	12.15								
Berner Chaussee		22.15	22.34	22.54	23.14	23.54	0.34	1.15	5.55	7.55	8.34	8.54	9.15	10.55	11.17	12.17								
Nüßlerkamp		22.16	22.35	22.55	23.15	23.55	0.35	1.16	5.56	7.56	8.35	8.55	9.16	10.56	11.18	12.18								
Hohnerkamp (Mitte)		22.17	22.36	22.56	23.16	23.56	0.36	1.17	5.57	7.57	8.36	8.56	9.17	10.57	11.19	12.19								
Gumbinner Kehre		22.18	22.37	22.57	23.17	23.57	0.37	1.18	5.58	7.58	8.37	8.57	9.18	10.58	11.20	12.20								
<b>Am Stühm-Süd</b>	an	<b>22.20</b>	<b>22.39</b>	<b>22.59</b>	<b>23.19</b>	<b>23.59</b>	<b>0.39</b>	<b>1.19</b>	<b>5.59</b>	<b>7.59</b>	<b>8.39</b>	<b>8.59</b>	<b>9.20</b>	<b>11.00</b>	<b>11.22</b>	<b>12.22</b>								



☛ nur zum Ausstieg

Weitere Fahrten zwischen Mundsburger Brücke und U Barmbek siehe Linie 172.

Auf der Linie 173 können Sie täglich nach 19 Uhr und sonntags ganztägig ab Nüßlerkamp auch zwischen den Haltestellen aussteigen.

Wochentags Nachtbetrieb siehe Linien 607/617

Haltestellen mit Anschlusslinien		sonntags																
<b>Mundsburger Brücke</b>	ab	12.02	12.12	18.52	19.02	19.12	19.22	19.42	20.03		21.43	22.04	22.24	22.44	23.04	23.14	23.54	
U Mundsburg		12.05	12.15	alle	18.55	19.05	19.15	19.25	19.45	20.05	alle	21.45	22.06	22.26	22.46	23.06	23.16	23.56
Beethovenstraße		12.06	12.16	10	18.56	19.06	19.16	19.26	19.46	20.06	20	21.46	22.07	22.27	22.47	23.07	23.17	23.57
Mozartstraße		12.08	12.18	Min	18.58	19.08	19.18	19.28	19.48	20.08	Min	21.48	22.09	22.29	22.49	23.09	23.19	23.59
<b>Herderstraße</b>	an	12.09	12.19		18.59	19.09	19.19	19.29	19.49	20.09		21.49	22.10	22.30	22.50	23.10	23.20	0.00
<b>Herderstraße</b>	ab	12.09	12.19	alle	18.59	19.09	19.19	19.29	19.49	20.09	alle	21.49	22.10	22.30	22.50	23.10	23.20	0.00
Jarrestraße (Kampnagel)		12.12	12.22	10	19.02	19.12	19.22	19.32	19.52	20.12	20	21.52	22.12	22.32	22.52	23.12	23.22	0.02
Großheidestraße		12.13	12.23	Min	19.03	19.13	19.23	19.33	19.53	20.13	Min	21.53	22.13	22.33	22.53	23.13	23.23	0.03
U Saarlandstraße		12.14	12.24		19.04	19.14	19.24	19.34	19.54	20.14		21.54	22.14	22.34	22.54	23.14	23.24	0.04
U Barmbek	an																	19.31
U Barmbek	an																	
U Barmbek	an	12.21	12.31	10	19.11	19.21		19.41	20.01	20.21	20	22.01	22.21	22.41	23.01	23.21		
U Barmbek	ab	12.22	12.32		19.12	19.22		19.42	20.02	20.22		22.02	22.22	22.42	23.02	23.22		23.42
Wachtelstraße		12.24	12.34		19.14	19.24		19.44	20.04	20.24		22.04	22.24	22.44	23.04	23.24		23.44
Habichtstraße (Mitte)		12.25	12.35		19.15	19.25		19.45	20.05	20.25		22.05	22.25	22.45	23.05	23.25		23.45
Heinrich-Helbing-Straße		12.27	12.37	alle	19.17	19.27		19.47	20.07	20.26		22.06	22.26	22.46	23.06	23.26		23.46
<b>Bauernrosenweg</b>		12.28	12.38	10	19.18	19.28		19.48	20.08	20.27		22.07	22.27	22.47	23.07	23.27		23.47
Werner-Otto-Straße		12.30	12.40	Min	19.20	19.30		19.50	20.10	20.29		22.09	22.29	22.49	23.09	23.29		23.49
Rahnstraße		12.31	12.41		19.21	19.31		19.51	20.11	20.30		22.10	22.30	22.50	23.10	23.30		23.50
Steilshooper Allee		12.33	12.43		19.23	19.33		19.53	20.13	20.31	alle	22.11	22.31	22.51	23.11	23.31		23.51
Herthastraße		12.34	12.44		19.24	19.34		19.54	20.14	20.32	20	22.12	22.32	22.52	23.12	23.32		23.52
<b>Bramfelder Dorfplatz (Heukoppel)</b>	8		12.46	20	19.26						Min					23.34		
<b>Bramfelder Dorfplatz</b>	8	12.35			19.35			19.55	20.15	20.33		22.13	22.33	22.53	23.13			23.53
Berner Chaussee		12.37			19.37			19.57	20.17	20.35		22.15	22.34	22.54	23.14			23.54
Nüßlerkamp		12.38		alle	19.38			19.58	20.18	20.36		22.16	22.35	22.55	23.15			23.55
Hohnerkamp (Mitte)		12.39		20	19.39			19.59	20.19	20.37		22.17	22.36	22.56	23.16			23.56
Gumbinner Kehre		12.40		Min	19.40			20.00	20.20	20.38		22.18	22.37	22.57	23.17			23.57
<b>Am Stühm-Süd</b>	an	12.42			19.42			20.02	20.22	20.40		22.20	22.39	22.59	23.19			23.59



☛ nur zum Ausstieg

Weitere Fahrten zwischen Mundsburger Brücke und U Barmbek siehe Linie 172.

Auf der Linie 173 können Sie täglich nach 19 Uhr und sonntags ganztägig ab Nüßlerkamp auch zwischen den Haltestellen aussteigen.

Wochentags Nachtbetrieb siehe Linien 607/617



Haltestellen mit Anschlusslinien		montags - freitags																											
<b>Am Stühm-Süd</b>	ab	0.02	0.42		5.00	5.20	5.45	6.05	6.25	6.36	6.46		8.26	8.37	8.47	8.57	9.07	9.17	9.27	9.47									
Gumbinner Kehre		0.03	0.43		5.01	5.21	5.46	6.06	6.26	6.37	6.47		8.27	8.38	8.48	8.58	9.08	9.18	9.28	9.48									
Hohnerkamp (Mitte)		0.04	0.44		5.02	5.22	5.47	6.07	6.27	6.38	6.48		8.28	8.39	8.49	8.59	9.09	9.19	9.29	9.49									
Königsberger Straße	8 U	0.05	0.45		5.04	5.24	5.49	6.09	6.29	6.40	6.50		8.30	8.41	8.51	9.01	9.11	9.21	9.31	9.51									
Berner Chaussee		0.06	0.46		5.05	5.25	5.51	6.11	6.31	6.42	6.52		8.32	8.43	8.53	9.03	9.13	9.23	9.33	9.53									
<b>Bramfelder Dorfplatz</b>		<b>0.08</b>	<b>0.48</b>		<b>5.07</b>	<b>5.27</b>	<b>5.53</b>	<b>6.13</b>	<b>6.33</b>	<b>6.44</b>	<b>6.54</b>		<b>8.34</b>	<b>8.45</b>	<b>8.55</b>	<b>9.05</b>	<b>9.15</b>	<b>9.25</b>	<b>9.35</b>	<b>9.55</b>									
<b>Bramfelder Dorfplatz (Heukoppel)</b>				<b>4.07</b>	<b>4.27</b>	<b>4.47</b>		<b>5.45</b>		<b>6.05</b>	<b>6.25</b>								<b>9.44</b>	<b>10.04</b>									
Herthastraße	37 U 118 U 277 U	0.09	0.49	4.09	4.29	4.49	5.08	5.28	5.47	5.54	6.07	6.14	6.27	6.34	6.46	6.56	alle	8.36	8.46	8.56	9.06	9.16	9.26	9.36	9.46	9.56	10.06		
Steilshooper Allee	26 U	0.11	0.51	4.11	4.31	4.51	5.10	5.30	5.50	5.57	6.10	6.17	6.30	6.37	6.49	6.59	10	8.39	8.49	8.59	9.09	9.19	9.29	9.39	9.49	9.59	10.09		
Rahnstraße		0.12	0.52	4.12	4.32	4.52	5.11	5.31	5.51	5.58	6.11	6.18	6.31	6.38	6.50	7.00	Min	8.40	8.50	9.00	9.10	9.20	9.30	9.40	9.50	10.00	10.10		
Werner-Otto-Straße		0.13	0.53	4.13	4.33	4.53	5.12	5.32	5.52	5.59	6.12	6.19	6.32	6.39	6.51	7.01		8.41	8.51	9.01	9.11	9.21	9.31	9.41	9.51	10.01	10.11		
<b>Bauernrosenweg</b>		<b>0.14</b>	<b>0.54</b>	<b>4.14</b>	<b>4.34</b>	<b>4.54</b>	<b>5.13</b>	<b>5.33</b>	<b>5.54</b>	<b>6.01</b>	<b>6.14</b>	<b>6.21</b>	<b>6.34</b>	<b>6.41</b>	<b>6.53</b>	<b>7.03</b>		<b>8.43</b>	<b>8.53</b>	<b>9.03</b>	<b>9.13</b>	<b>9.23</b>	<b>9.33</b>	<b>9.43</b>	<b>9.53</b>	<b>10.03</b>	<b>10.13</b>		
Heinrich-Helbing-Straße		0.15	0.55	4.15	4.35	4.55	5.14	5.34	5.55	6.02	6.15	6.22	6.35	6.42	6.54	7.04		8.44	8.54	9.04	9.14	9.24	9.34	9.44	9.54	10.04	10.14		
Habichtstraße (Mitte)		0.17	0.57	4.17	4.37	4.57	5.17	5.37	5.58	6.05	6.18	6.25	6.38	6.45	6.57	7.07		8.47	8.57	9.07	9.17	9.27	9.37	9.47	9.57	10.07	10.17		
Wachtelstraße		0.18	0.58	4.18	4.38	4.58	5.18	5.38	5.59	6.06	6.19	6.26	6.39	6.46	6.58	7.08		8.48	8.58	9.08	9.18	9.28	9.38	9.48	9.58	10.08	10.18		
<b>U S Barmbek</b> U	172 U	<b>0.21</b>	<b>1.01</b>	<b>4.21</b>	<b>4.41</b>	<b>5.01</b>	<b>5.21</b>		5.41	6.02	6.09	6.22	6.29	6.42	6.49	7.01	7.11		8.51	9.01	9.11	9.21	9.31	9.41	9.51	10.01	10.11	10.21	
<b>U S Barmbek</b> U	an								5.42	6.02	6.12	6.22	6.29	6.32	6.42	6.52	7.01	7.14		8.54	9.01	9.14	9.21	9.34	9.41	9.54	10.01	10.14	10.21
Burmesterstraße	ab	0.13			5.43	6.03	6.13	6.23	6.33	6.44	6.53	7.02	7.15						8.55	9.02	9.15	9.22	9.35	9.42	9.55	10.02	10.15	10.22	
<b>U Saarlandstraße</b>		<b>0.15</b>			<b>5.45</b>	<b>6.06</b>	<b>6.16</b>	<b>6.26</b>	<b>6.36</b>	<b>6.47</b>	<b>6.56</b>	<b>7.05</b>	<b>7.18</b>	alle					<b>8.58</b>	<b>9.04</b>	<b>9.17</b>	<b>9.24</b>	<b>9.37</b>	<b>9.44</b>	<b>9.57</b>	<b>10.04</b>	<b>10.17</b>	<b>10.24</b>	
Großheidestraße		0.16			5.46	6.08	6.18	6.28	6.38	6.49	6.58	7.07	7.20	7/13	9.00	9.06	9.19	9.26	9.39	9.46	9.59	10.06	10.19	10.26					
Jarrestraße (Kampnagel)		0.17			5.48	6.10	6.20	6.30	6.40	6.51	7.00	7.09	7.22	Min	9.02	9.08	9.21	9.28	9.41	9.48	10.01	10.08	10.21	10.28					
<b>Herderstraße</b>	an	<b>0.19</b>			<b>5.50</b>	<b>6.12</b>	<b>6.22</b>	<b>6.32</b>	<b>6.42</b>	<b>6.53</b>	<b>7.02</b>	<b>7.11</b>	<b>7.24</b>		<b>9.04</b>	<b>9.10</b>	<b>9.23</b>	<b>9.30</b>	<b>9.43</b>	<b>9.50</b>	<b>10.03</b>	<b>10.10</b>	<b>10.23</b>	<b>10.30</b>					
<b>Herderstraße</b>	ab	<b>0.19</b>			<b>5.50</b>	<b>6.12</b>	<b>6.22</b>	<b>6.32</b>	<b>6.42</b>	<b>6.53</b>	<b>7.02</b>	<b>7.11</b>	<b>7.24</b>	7/13	9.04	9.10	9.23	9.30	9.43	9.50	10.03	10.10	10.23	10.30					
<b>Mozartstraße</b>	an	<b>0.20</b>			<b>5.51</b>	<b>6.13</b>	<b>6.23</b>	<b>6.33</b>	<b>6.43</b>	<b>6.54</b>	<b>7.03</b>	<b>7.12</b>	<b>7.25</b>	Min	<b>9.05</b>	<b>9.11</b>	<b>9.24</b>	<b>9.31</b>	<b>9.44</b>	<b>9.51</b>	<b>10.04</b>	<b>10.11</b>	<b>10.24</b>	<b>10.31</b>					
<b>Mozartstraße</b>	ab	<b>0.20</b>			<b>5.51</b>	<b>6.13</b>	<b>6.23</b>	<b>6.33</b>	<b>6.43</b>	<b>6.54</b>	<b>7.03</b>	<b>7.12</b>	<b>7.25</b>		<b>9.05</b>	<b>9.11</b>	<b>9.24</b>	<b>9.31</b>	<b>9.44</b>	<b>9.51</b>	<b>10.04</b>	<b>10.11</b>	<b>10.24</b>	<b>10.31</b>					
Beethovenstraße		0.22			5.53	6.15	6.25	6.35	6.45	6.56	7.05	7.14	7.27		9.07	9.13	9.26	9.33	9.46	9.53	10.06	10.13	10.26	10.33					
<b>U Mundsburg</b> U		<b>0.24</b>			<b>5.55</b>	<b>6.18</b>	<b>6.28</b>	<b>6.38</b>	<b>6.48</b>	<b>6.59</b>	<b>7.08</b>	<b>7.17</b>	<b>7.30</b>	alle	<b>9.10</b>	<b>9.16</b>	<b>9.29</b>	<b>9.36</b>	<b>9.49</b>	<b>9.56</b>	<b>10.09</b>	<b>10.16</b>	<b>10.29</b>	<b>10.36</b>					
Uferstraße		0.25			5.56	6.19	6.29	6.39	6.49	7.00	7.09	7.18	7.31	7/13	9.11	9.17	9.30	9.37	9.50	9.57	10.10	10.17	10.30	10.37					
U Umlandstraße		0.26			5.57	6.20	6.30	6.40	6.50	7.01	7.10	7.19	7.32	Min	9.12	9.18	9.31	9.38	9.51	9.58	10.11	10.18	10.31	10.38					
<b>Mundsburger Brücke</b>	an	<b>0.29</b>			<b>6.00</b>	<b>6.23</b>	<b>6.33</b>	<b>6.43</b>	<b>6.53</b>	<b>7.04</b>	<b>7.13</b>	<b>7.22</b>	<b>7.35</b>		<b>9.15</b>	<b>9.21</b>	<b>9.34</b>	<b>9.41</b>	<b>9.54</b>	<b>10.01</b>	<b>10.14</b>	<b>10.21</b>	<b>10.34</b>	<b>10.41</b>					



Wochentags Nachtbetrieb siehe Linien 607/617

Weitere Fahrten zwischen U S Barmbek und Mundsburger Brücke siehe Linie 172.

Auf der Linie 173 können Sie täglich nach 19 Uhr und sonntags ganztägig bei Königsberger Straße auch zwischen den Haltestellen aussteigen.



Haltestellen mit Anschlusslinien		montags - freitags																										
<b>Am Stühm-Süd</b>	ab	10.07	10.27	13.27	13.48	16.28	17.28	17.39	17.49	18.49	18.57	19.17	19.41	20.21	20.41													
Gumbinner Kehre		10.08	10.28	13.28	13.49	16.29	17.29	17.40	17.50	18.50	18.58	19.18	19.42	20.22	20.42													
Hohnerkamp (Mitte)		10.09	10.29	alle	13.29	13.50	alle	16.30	17.30	17.41	17.51	18.51	18.59	19.19	19.43	20.23	20.43											
Königsberger Straße	8 U	10.11	10.31	20	13.31	13.52	20	16.32	17.32	17.43	17.53	18.53	19.01	19.21	19.45	20.25	20.45											
Berner Chaussee		10.13	10.33	Min	13.33	13.54	Min	16.34	17.34	17.44	17.54	18.54	19.02	19.22	19.46	20.26	20.46											
<b>Bramfelder Dorfplatz</b>		<b>10.15</b>	<b>10.35</b>		<b>13.35</b>	<b>13.56</b>		<b>16.36</b>	<b>17.36</b>	<b>17.46</b>	<b>17.56</b>	<b>18.56</b>	<b>19.04</b>	<b>19.24</b>	<b>19.48</b>	<b>20.28</b>	<b>20.48</b>											
<b>Bramfelder Dorfplatz (Heukoppel)</b>			<b>10.24</b>	<b>20</b>	<b>13.24</b>	<b>13.45</b>	<b>20</b>	<b>16.25</b>																				
Herthastraße	37 U 118 U 277 U	10.16	10.26	10.36	13.26	13.36	13.47	13.57	16.27	16.37	alle	17.37	17.47	17.57	alle	18.57	19.05	19.25	19.49	alle	20.29	20.49						
Steilshooper Allee	26 U	10.19	10.29	10.39	13.29	13.39	13.50	14.00	16.30	16.40	10	17.40	17.50	18.00	10	19.00	19.08	19.28	19.51	20	20.31	20.51						
Rahnstraße		10.20	10.30	10.40	13.30	13.40	13.51	14.01	16.31	16.41	Min	17.41	17.51	18.01	Min	19.01	19.09	19.29	19.52	Min	20.32	20.52						
Werner-Otto-Straße		10.21	10.31	10.41	13.31	13.41	13.52	14.02	16.32	16.42		17.42	17.52	18.02		19.02	19.10	19.30	19.53		20.33	20.53						
<b>Bauernrosenweg</b>		<b>10.23</b>	<b>10.33</b>	<b>10.43</b>	<b>alle</b>	<b>13.33</b>	<b>13.43</b>	<b>13.54</b>	<b>14.04</b>	<b>alle</b>	<b>16.34</b>	<b>16.44</b>	<b>17.44</b>	<b>17.54</b>	<b>18.04</b>	<b>19.04</b>	<b>19.12</b>	<b>19.32</b>	<b>19.54</b>		<b>20.34</b>	<b>20.54</b>						
Heinrich-Helbing-Straße		10.24	10.34	10.44	10	13.34	13.44	13.55	14.05	10	16.35	16.45	17.45	17.55	18.05	19.05	19.13	19.33	19.55		20.35	20.55						
Habichtstraße (Mitte)		10.27	10.37	10.47	Min	13.37	13.47	13.57	14.07	Min	16.37	16.47	17.47	17.57	18.07	19.07	19.15	19.35	19.57		20.37	20.57						
Wachtelstraße		10.28	10.38	10.48	13.38	13.48	13.58	14.08	16.38	16.48		17.48	17.58	18.08		19.08	19.16	19.36	19.58		20.38	20.58						
<b>U Barmbek</b> U	172 U																											
<b>U Barmbek</b> U		10.31	10.41	10.51	13.41	13.51	14.01	14.11	16.41	16.51		17.51	18.01	18.11		19.11	19.19	19.39	20.01		20.41	21.01						
<b>U Barmbek</b> U		<b>10.34</b>	<b>10.41</b>	<b>10.54</b>	<b>13.41</b>	<b>13.54</b>	<b>14.01</b>	<b>14.14</b>	<b>16.41</b>	<b>16.54</b>		<b>17.54</b>	<b>18.01</b>	<b>18.14</b>		<b>19.14</b>	<b>19.22</b>	<b>19.32</b>	<b>19.42</b>	<b>19.52</b>	<b>20.02</b>	<b>20.42</b>	<b>20.53</b>	<b>21.02</b>	<b>21.12</b>			
Burmesterstraße		10.35	10.42	10.55	13.42	13.55	14.02	14.15	16.42	16.55		17.55	18.02	18.15		19.15	19.23	19.33	19.43	19.53	20.03	20.43	20.54	21.03	21.13			
<b>U Saarlandstraße</b>		<b>10.37</b>	<b>10.44</b>	<b>10.57</b>	<b>alle</b>	<b>13.44</b>	<b>13.57</b>	<b>14.05</b>	<b>14.18</b>	<b>alle</b>	<b>16.45</b>	<b>16.58</b>	<b>alle</b>	<b>17.58</b>	<b>18.04</b>	<b>18.17</b>	<b>alle</b>	<b>19.17</b>	<b>19.25</b>	<b>19.35</b>	<b>19.45</b>	<b>19.55</b>	<b>20.05</b>	<b>alle</b>	<b>20.45</b>	<b>20.56</b>	<b>21.05</b>	<b>21.15</b>
Großheidestraße		10.39	10.46	10.59	7/13	13.46	13.59	14.07	14.20	7/13	16.47	17.00	7/13	18.00	18.06	18.19	7/13	19.19	19.27	19.37	19.47	19.57	20.06	10	20.46	20.57	21.06	21.16
Jarrestraße (Kampnagel)		10.41	10.48	11.01	Min	13.48	14.01	14.09	14.22	Min	16.49	17.02	Min	18.02	18.08	18.21	Min	19.21	19.29	19.39	19.49	19.59	20.08	Min	20.48	20.59	21.08	21.18
<b>Herderstraße</b>	an	<b>10.43</b>	<b>10.50</b>	<b>11.03</b>	<b>13.50</b>	<b>14.03</b>	<b>14.11</b>	<b>14.24</b>	<b>16.51</b>	<b>17.04</b>		<b>18.04</b>	<b>18.10</b>	<b>18.23</b>		<b>19.23</b>	<b>19.31</b>	<b>19.41</b>	<b>19.51</b>	<b>20.01</b>	<b>20.10</b>	<b>20.50</b>	<b>21.01</b>	<b>21.10</b>	<b>21.20</b>			
<b>Herderstraße</b>	ab	<b>10.43</b>	<b>10.50</b>	<b>11.03</b>	<b>7/13</b>	<b>13.50</b>	<b>14.03</b>	<b>14.11</b>	<b>14.24</b>	<b>7/13</b>	<b>16.51</b>	<b>17.04</b>	<b>7/13</b>	<b>18.04</b>	<b>18.10</b>	<b>18.23</b>	<b>7/13</b>	<b>19.23</b>	<b>19.31</b>	<b>19.41</b>	<b>19.51</b>	<b>20.01</b>	<b>20.10</b>	<b>10</b>	<b>20.50</b>	<b>21.01</b>	<b>21.10</b>	<b>21.20</b>
<b>Mozartstraße</b>	an	<b>10.44</b>	<b>10.51</b>	<b>11.04</b>	<b>Min</b>	<b>13.51</b>	<b>14.04</b>	<b>14.12</b>	<b>14.25</b>	<b>Min</b>	<b>16.52</b>	<b>17.05</b>	<b>Min</b>	<b>18.05</b>	<b>18.11</b>	<b>18.24</b>	<b>Min</b>	<b>19.24</b>	<b>19.32</b>	<b>19.42</b>	<b>19.52</b>	<b>20.02</b>	<b>20.11</b>	<b>Min</b>	<b>20.51</b>	<b>21.02</b>	<b>21.11</b>	<b>21.21</b>
<b>Mozartstraße</b>	ab	<b>10.44</b>	<b>10.51</b>	<b>11.04</b>		<b>13.51</b>	<b>14.04</b>	<b>14.12</b>	<b>14.25</b>		<b>16.52</b>	<b>17.05</b>		<b>18.05</b>	<b>18.11</b>	<b>18.24</b>		<b>19.24</b>	<b>19.32</b>	<b>19.42</b>	<b>19.52</b>	<b>20.02</b>	<b>20.11</b>		<b>20.51</b>	<b>21.02</b>	<b>21.11</b>	<b>21.21</b>
Beethovenstraße		10.46	10.53	11.06	13.53	14.06	14.15	14.28	16.55	17.08		18.08	18.14	18.27		19.27	19.35	19.45	19.55	20.05	20.13	20.53	21.04	21.13	21.23			
<b>U Mundsburg</b> U		<b>10.49</b>	<b>10.56</b>	<b>11.09</b>	<b>alle</b>	<b>13.56</b>	<b>14.09</b>	<b>14.18</b>	<b>14.31</b>	<b>alle</b>	<b>16.58</b>	<b>17.11</b>	<b>alle</b>	<b>18.11</b>	<b>18.17</b>	<b>18.30</b>	<b>alle</b>	<b>19.30</b>	<b>19.38</b>	<b>19.48</b>	<b>19.58</b>	<b>20.08</b>	<b>20.15</b>	<b>alle</b>	<b>20.55</b>	<b>21.06</b>	<b>21.15</b>	<b>21.25</b>
Uferstraße		10.50	10.57	11.10	7/13	13.57	14.10	14.19	14.32	7/13	16.59	17.12	7/13	18.12	18.18	18.31	7/13	19.31	19.39	19.49	19.59	20.09	20.16	10	20.56	21.07	21.16	21.26
Uhlendorfstraße		10.51	10.58	11.11	Min	13.58	14.11	14.20	14.33	Min	17.00	17.13	Min	18.13	18.19	18.32	Min	19.32	19.40	19.50	20.00	20.10	20.17	Min	20.57	21.08	21.17	21.27
<b>Mundsburger Brücke</b>	an	<b>10.54</b>	<b>11.01</b>	<b>11.14</b>	<b>14.01</b>	<b>14.14</b>	<b>14.23</b>	<b>14.36</b>	<b>17.03</b>	<b>17.16</b>		<b>18.16</b>	<b>18.22</b>	<b>18.35</b>		<b>19.35</b>	<b>19.43</b>	<b>19.53</b>	<b>20.03</b>	<b>20.13</b>	<b>20.20</b>	<b>21.00</b>	<b>21.11</b>	<b>21.20</b>	<b>21.30</b>			



Wochentags Nachtbetrieb siehe Linien 607/617

Weitere Fahrten zwischen U Barmbek und Mundsburger Brücke siehe Linie 172.

Auf der Linie 173 können Sie täglich nach 19 Uhr und sonntags ganztägig bis Königsberger Straße auch zwischen den Haltestellen aussteigen.



Haltestellen mit Anschlusslinien		montags - freitags							sonnabends												
<b>Am Stühm-Süd</b>	ab	21.01	21.21	21.42	22.22	22.42	23.02	23.22	0.02	0.42	5.25	6.01	6.41	7.21	7.42	8.02	8.22	8.39	8.59		
Gumbinner Kehre		21.02	21.22	21.43	22.23	22.43	23.03	23.23	0.03	0.43	5.26	6.02	6.42	7.22	7.43	8.03	8.23	8.40	9.00		
Hohnerkamp (Mitte)		21.03	21.23	21.44	22.24	22.44	23.04	23.24	0.04	0.44	5.27	6.03	6.43	7.23	7.44	8.04	8.24	8.41	9.01		
Königsberger Straße	8	21.05	21.25	21.45	22.25	22.45	23.05	23.25	0.05	0.45	5.29	6.05	6.45	7.25	7.46	8.06	8.26	8.43	9.03		
Berner Chaussee		21.06	21.26	21.46	22.26	22.46	23.06	23.26	0.06	0.46	5.30	6.06	6.46	7.26	7.47	8.07	8.27	8.44	9.04		
<b>Bramfelder Dorfplatz</b>		21.08	21.28	21.48	22.28	22.48	23.08	23.28	0.08	0.48	5.32	6.08	6.48	7.28	7.49	8.09	8.29	8.46	9.06		
<b>Bramfelder Dorfplatz (Heukoppel)</b>										4.51								8.55	9.16		
Herthastraße	37	21.09	21.29	21.49	alle	22.29	22.49	23.09	23.29	0.09	0.49	5.33	6.09	6.49	7.29	7.50	8.10	8.30	8.47		
Steilshooper Allee	26	21.11	21.31	21.51	20	22.31	22.51	23.11	23.31	0.11	0.51	5.35	6.11	6.51	7.31	7.52	8.12	8.32	8.50		
Rahnstraße		21.12	21.32	21.52	Min	22.32	22.52	23.12	23.32	0.12	0.52	5.36	6.12	6.52	7.32	7.53	8.13	8.33	8.51		
Werner-Otto-Straße		21.13	21.33	21.53		22.33	22.53	23.13	23.33	0.13	0.53	5.37	6.13	6.53	7.33	7.54	8.14	8.34	8.52		
<b>Bauernrosenweg</b>		21.14	21.34	21.54		22.34	22.54	23.14	23.34	0.14	0.54	5.38	6.14	6.54	7.34	7.55	8.15	8.35	8.54		
Heinrich-Helbing-Straße		21.15	21.35	21.55		22.35	22.55	23.15	23.35	0.15	0.55	5.39	6.15	6.55	7.35	7.56	8.16	8.36	8.55		
Habichtstraße (Mitte)		21.17	21.37	21.57		22.37	22.57	23.17	23.37	0.17	0.57	5.41	6.17	6.57	7.37	7.58	8.18	8.38	8.57		
Wachtelstraße		21.18	21.38	21.58		22.38	22.58	23.18	23.38	0.18	0.58	5.42	6.18	6.58	7.38	7.59	8.19	8.39	8.58		
<b>U Barmbek</b>	172					23.01	23.21	23.41		0.21	1.01	5.05	5.45	6.21	7.01	7.41					
<b>U Barmbek</b>	an	21.21	21.41	22.01	22.41										8.02	8.22	8.42	9.01	9.11		
<b>U Barmbek</b>	ab	21.22	21.32	21.42	21.52	22.02	22.42	23.32	0.12				7.12	8.03	8.23	8.43	9.02	9.12	9.22		
Burmesterstraße		21.23	21.33	21.43	21.53	22.03	22.43	23.33	0.13			7.13	8.04	8.24	8.44	9.03	9.13	9.23	9.33		
<b>U Saarlandstraße</b>		21.25	21.35	21.45	21.55	22.05	alle	22.45	0.15			7.15	8.06	8.26	8.46	9.05	9.15	9.25	9.35		
Großheidestraße		21.26	21.36	21.46	21.56	22.06	10	22.46	0.16			7.16	8.07	8.27	8.47	9.06	9.16	9.26	9.37		
Jarrestraße (Kampnagel)		21.28	21.38	21.48	21.58	22.07	Min	22.47	0.17			7.17	8.08	8.28	8.48	9.08	9.18	9.28	9.38		
<b>Herderstraße</b>	an	21.30	21.40	21.50	22.00	22.09	22.49	23.39	0.19			7.19	8.10	8.30	8.50	9.10	9.20	9.30	9.41		
<b>Herderstraße</b>	ab	21.30	21.40	21.50	22.00	22.09	10	22.49	0.19			7.19	8.10	8.30	8.50	9.10	9.20	9.30	9.41		
<b>Mozartstraße</b>	an	21.31	21.41	21.51	22.01	22.10	Min	22.50	0.20			7.20	8.11	8.31	8.51	9.11	9.21	9.31	9.42		
<b>Mozartstraße</b>	ab	21.31	21.41	21.51	22.01	22.10	22.50	23.40	0.20			7.20	8.11	8.31	8.51	9.11	9.21	9.31	9.42		
Beethovenstraße		21.33	21.43	21.53	22.03	22.12	22.52	23.42	0.22			7.22	8.13	8.33	8.53	9.13	9.23	9.33	9.44		
<b>U Mundsburg</b>		21.35	21.45	21.55	22.05	22.14	alle	22.54	0.24			7.25	8.16	8.36	8.56	9.16	9.26	9.36	9.47		
Uferstraße		21.36	21.46	21.56	22.06	22.15	10	22.55	0.25			7.26	8.17	8.37	8.57	9.17	9.27	9.37	9.48		
<b>U Uhländstraße</b>		21.37	21.47	21.57	22.07	22.16	Min	22.56	0.26			7.27	8.18	8.38	8.58	9.18	9.28	9.38	9.49		
<b>Mundsburger Brücke</b>	an	21.40	21.50	22.00	22.10	22.19	22.59	23.49	0.29			7.30	8.21	8.41	9.01	9.21	9.31	9.41	9.51		



Wochentags Nachtbetrieb siehe Linien 607/617

Weitere Fahrten zwischen **U Barmbek** und Mundsburger Brücke siehe Linie 172.

Auf der Linie 173 können Sie täglich nach 19 Uhr und sonntags ganztägig bis Königsberger Straße auch zwischen den Haltestellen aussteigen.



Haltestellen mit Anschlusslinien		sonnabends													
<b>Am Stühm-Süd</b>	ab	9.19		10.19	10.38	14.18	14.39	17.19	17.40		19.00	19.20	19.41	21.21	21.42
Gumbinner Kehre		9.20		10.20	10.39	14.19	14.40	17.20	17.41		19.01	19.21	19.42	21.22	21.43
Hohnerkamp (Mitte)		9.21	alle	10.21	10.40	alle	14.20	14.41	alle	17.21	17.42	alle	19.02	19.22	19.43
Königsberger Straße	8 S	9.23	20	10.23	10.42	20	14.22	14.43	20	17.23	17.44	20	19.04	19.24	19.45
Berner Chaussee		9.24	Min	10.24	10.43	Min	14.23	14.44	Min	17.24	17.45	Min	19.05	19.25	19.46
<b>Bramfelder Dorfplatz</b>		<b>9.26</b>		<b>10.26</b>	<b>10.45</b>		<b>14.25</b>	<b>14.46</b>		<b>17.26</b>	<b>17.47</b>		<b>19.07</b>	<b>19.27</b>	<b>19.48</b>
<b>Bramfelder Dorfplatz (Heukoppel)</b>			9.35	20	10.35	20	14.35	20	17.35	17.56	20	18.56			
Herthastraße	37 S 118 S 277 S	9.27	9.37	10.27	10.37	10.47	14.27	14.37	14.47	17.27	17.37	17.48	17.58	18.58	19.08
Steilshooper Allee	26 S	9.30	9.40	10.30	10.40	10.50	14.30	14.40	14.50	17.30	17.40	17.50	18.00	19.00	19.10
Rahnstraße		9.31	9.41	10.31	10.41	10.51	14.31	14.41	14.51	17.31	17.41	17.51	18.01	19.01	19.11
Werner-Otto-Straße		9.32	9.42	10.32	10.42	10.52	14.32	14.42	14.52	17.32	17.42	17.52	18.02	19.02	19.12
<b>Bauernrosenweg</b>		<b>9.34</b>	<b>9.44</b>	<b>alle</b>	<b>10.34</b>	<b>10.44</b>	<b>10.54</b>	<b>alle</b>	<b>14.34</b>	<b>14.44</b>	<b>14.54</b>	<b>alle</b>	<b>17.34</b>	<b>17.44</b>	<b>17.54</b>
Heinrich-Helbing-Straße		9.35	9.45	10	10.35	10.45	10.55	10	14.35	14.45	14.55	10	17.35	17.45	17.55
Habichtstraße (Mitte)		9.37	9.47	Min	10.37	10.47	10.57	Min	14.37	14.47	14.57	Min	17.37	17.47	17.57
Wachtelstraße		9.38	9.48	10.38	10.48	10.58	14.38	14.48	14.58	17.38	17.48	17.58	18.08	19.08	19.18
<b>U S Barmbek</b> S	172 S														
<b>U S Barmbek</b> S	an	9.41	9.51	10.41	10.51	11.01	14.41	14.51	15.01	17.41	17.51	18.01	18.11	19.11	19.21
<b>U S Barmbek</b> S	ab	<b>9.42</b>	<b>9.52</b>	<b>10.42</b>	<b>10.52</b>	<b>11.02</b>	<b>14.42</b>	<b>14.52</b>	<b>15.02</b>	<b>17.42</b>	<b>17.52</b>	<b>18.02</b>	<b>18.12</b>	<b>19.12</b>	<b>19.22</b>
Burmesterstraße		9.43	9.53	10.43	10.53	11.03	14.43	14.53	15.03	17.43	17.53	18.03	18.13	19.13	19.23
<b>U Saarlandstraße</b>		<b>9.45</b>	<b>9.55</b>	<b>alle</b>	<b>10.45</b>	<b>10.55</b>	<b>11.05</b>	<b>alle</b>	<b>14.45</b>	<b>14.55</b>	<b>15.05</b>	<b>alle</b>	<b>17.45</b>	<b>17.55</b>	<b>18.05</b>
Großheidestraße		9.46	9.56	10	10.46	10.56	11.07	10	14.47	14.57	15.07	10	17.47	17.57	18.07
Jarrestraße (Kampnagel)		9.48	9.58	Min	10.48	10.58	11.09	Min	14.49	14.59	15.09	Min	17.49	17.59	18.09
<b>Herderstraße</b>	an	<b>9.50</b>	<b>10.00</b>	<b>10.50</b>	<b>11.00</b>	<b>11.11</b>	<b>14.51</b>	<b>15.01</b>	<b>15.11</b>	<b>17.51</b>	<b>18.01</b>	<b>18.10</b>	<b>18.20</b>	<b>19.20</b>	<b>19.30</b>
<b>Herderstraße</b>	ab	<b>9.50</b>	<b>10.00</b>	<b>10</b>	<b>10.50</b>	<b>11.00</b>	<b>11.11</b>	<b>10</b>	<b>14.51</b>	<b>15.01</b>	<b>15.11</b>	<b>10</b>	<b>17.51</b>	<b>18.01</b>	<b>18.10</b>
<b>Mozartstraße</b>	an	<b>9.51</b>	<b>10.01</b>	<b>Min</b>	<b>10.51</b>	<b>11.01</b>	<b>11.12</b>	<b>Min</b>	<b>14.52</b>	<b>15.02</b>	<b>15.12</b>	<b>Min</b>	<b>17.52</b>	<b>18.02</b>	<b>18.11</b>
<b>Mozartstraße</b>	ab	<b>9.51</b>	<b>10.01</b>	<b>10.51</b>	<b>11.01</b>	<b>11.12</b>	<b>14.52</b>	<b>15.02</b>	<b>15.12</b>	<b>17.52</b>	<b>18.02</b>	<b>18.11</b>	<b>18.21</b>	<b>19.21</b>	<b>19.31</b>
Beethovenstraße		9.53	10.03	10.53	11.03	11.14	14.54	15.04	15.14	17.54	18.04	18.13	18.23	19.23	19.33
<b>U Mundsburger</b> S		<b>9.56</b>	<b>10.06</b>	<b>alle</b>	<b>10.56</b>	<b>11.06</b>	<b>11.17</b>	<b>alle</b>	<b>14.57</b>	<b>15.07</b>	<b>15.17</b>	<b>alle</b>	<b>17.57</b>	<b>18.07</b>	<b>18.16</b>
Uferstraße		9.57	10.07	10	10.57	11.07	11.18	10	14.58	15.08	15.18	10	17.58	18.08	18.17
U Umlandstraße		9.58	10.08	Min	10.58	11.08	11.19	Min	14.59	15.09	15.19	Min	17.59	18.09	18.18
<b>Mundsburger Brücke</b>	an	<b>10.01</b>	<b>10.11</b>	<b>11.01</b>	<b>11.11</b>	<b>11.22</b>	<b>15.02</b>	<b>15.12</b>	<b>15.22</b>	<b>18.02</b>	<b>18.12</b>	<b>18.21</b>	<b>18.31</b>	<b>19.31</b>	<b>19.41</b>



Wochentags Nachtbetrieb siehe Linien 607/617

Weitere Fahrten zwischen U S Barmbek und Mundsburger Brücke siehe Linie 172.

Auf der Linie 173 können Sie täglich nach 19 Uhr und sonntags ganztägig bis Königsberger Straße auch zwischen den Haltestellen aussteigen.



Haltestellen mit Anschlusslinien		sonnabends					sonntags															
<b>Am Stühm-Süd</b>	ab	<b>22.02</b>	<b>22.22</b>	<b>22.42</b>	<b>23.02</b>	<b>23.22</b>	<b>0.02</b>	<b>0.42</b>					<b>8.43</b>	<b>9.02</b>		<b>10.42</b>	<b>11.00</b>	<b>11.20</b>	<b>11.40</b>			
Gumbinner Kehre		22.03	22.23	22.43	23.03	23.23	0.03	0.43					8.44	9.03		10.43	11.01	11.21	11.41			
Hohnerkamp (Mitte)		22.04	22.24	22.44	23.04	23.24	0.04	0.44					8.45	9.04		10.44	11.02	11.22	11.42			
Königsberger Straße	8 S	22.05	22.25	22.45	23.05	23.25	0.05	0.45					8.46	9.06		10.46	11.04	11.24	11.44			
Berner Chaussee		22.06	22.26	22.46	23.06	23.26	0.06	0.46					8.47	9.07		10.47	11.05	11.25	11.45			
<b>Bramfelder Dorfplatz</b>		<b>22.08</b>	<b>22.28</b>	<b>22.48</b>	<b>23.08</b>	<b>23.28</b>	<b>0.08</b>	<b>0.48</b>					<b>8.49</b>	<b>9.09</b>		<b>10.49</b>	<b>11.07</b>	<b>11.27</b>	<b>11.47</b>			
<b>Bramfelder Dorfplatz (Heukoppel)</b>									<b>5.27</b>	<b>6.08</b>	<b>6.48</b>	<b>7.28</b>		<b>8.08</b>	<b>8.28</b>							
Herthastraße	37 S 118 S 277 S	22.09	22.29	22.49	23.09	23.29	0.09	0.49	5.29	6.10	6.50	7.30	8.10	8.30	8.50	9.10	alle	10.50	11.08	11.28	11.48	
Steilshooper Allee	26 S	22.11	22.31	22.51	23.11	23.31	0.11	0.51	5.31	6.12	6.52	7.32	8.12	8.32	8.52	9.12	20	10.52	11.10	11.30	11.50	
Rahnstraße		22.12	22.32	22.52	23.12	23.32	0.12	0.52	5.32	6.13	6.53	7.33	8.13	8.33	8.53	9.13	Min	10.53	11.11	11.31	11.51	
Werner-Otto-Straße		22.13	22.33	22.53	23.13	23.33	0.13	0.53	5.33	6.14	6.54	7.34	8.14	8.34	8.54	9.14		10.54	11.12	11.32	11.52	
<b>Bauernrosenweg</b>		<b>22.14</b>	<b>22.34</b>	<b>22.54</b>	<b>23.14</b>	<b>23.34</b>	<b>0.14</b>	<b>0.54</b>	<b>5.34</b>	<b>6.15</b>	<b>6.55</b>	<b>7.35</b>	<b>8.15</b>	<b>8.35</b>	<b>8.55</b>	<b>9.15</b>		<b>10.55</b>	<b>11.14</b>	<b>11.34</b>	<b>11.54</b>	
Heinrich-Helbing-Straße		22.15	22.35	22.55	23.15	23.35	0.15	0.55	5.35	6.16	6.56	7.36	8.16	8.36	8.56	9.16		10.56	11.15	11.35	11.55	
Habichtstraße (Mitte)		22.17	22.37	22.57	23.17	23.37	0.17	0.57	5.37	6.18	6.58	7.38	8.18	8.38	8.58	9.18		10.58	11.17	11.37	11.57	
Wachtelstraße		22.18	22.38	22.58	23.18	23.38	0.18	0.58	5.38	6.19	6.59	7.39	8.19	8.39	8.59	9.19		10.59	11.18	11.38	11.58	
<b>U S Barmbek</b> S	172 S			<b>23.01</b>	<b>23.21</b>	<b>23.41</b>	<b>0.21</b>	<b>1.01</b>	<b>5.41</b>	<b>6.22</b>	<b>7.02</b>	<b>7.42</b>	<b>8.22</b>	<b>8.42</b>	<b>9.02</b>	<b>9.22</b>		<b>11.02</b>	<b>11.21</b>			
<b>U S Barmbek</b> S	an	22.21	22.41																	11.41	12.01	
<b>U S Barmbek</b> S	ab	<b>22.22</b>	<b>22.32</b>	<b>22.42</b>		<b>23.32</b>	<b>0.12</b>				<b>7.57</b>							<b>11.12</b>	<b>11.32</b>	<b>11.42</b>	<b>11.52</b>	<b>12.02</b>
Burmesterstraße		22.23	22.33	22.43		23.33	0.13				7.58							11.13	11.33	11.43	11.53	12.03
<b>U Saarlandstraße</b>		<b>22.25</b>	<b>22.35</b>	<b>22.45</b>		<b>23.35</b>	<b>0.15</b>				<b>8.00</b>							<b>11.15</b>	<b>11.35</b>	<b>11.45</b>	<b>11.55</b>	<b>12.05</b>
Großheidestraße		22.26	22.36	22.46		23.36	0.16				8.01							11.16	11.36	11.46	11.56	12.06
Jarrestraße (Kampnagel)		22.27	22.37	22.47		23.37	0.17				8.03							11.18	11.38	11.48	11.58	12.08
<b>Herderstraße</b>	an	<b>22.29</b>	<b>22.39</b>	<b>22.49</b>		<b>23.39</b>	<b>0.19</b>				<b>8.05</b>							<b>11.20</b>	<b>11.40</b>	<b>11.50</b>	<b>12.00</b>	<b>12.10</b>
<b>Herderstraße</b>	ab	<b>22.29</b>	<b>22.39</b>	<b>22.49</b>		<b>23.39</b>	<b>0.19</b>				<b>8.05</b>							<b>11.20</b>	<b>11.40</b>	<b>11.50</b>	<b>12.00</b>	<b>12.10</b>
<b>Mozartstraße</b>	an	<b>22.30</b>	<b>22.40</b>	<b>22.50</b>		<b>23.40</b>	<b>0.20</b>				<b>8.06</b>							<b>11.21</b>	<b>11.41</b>	<b>11.51</b>	<b>12.01</b>	<b>12.11</b>
<b>Mozartstraße</b>	ab	<b>22.30</b>	<b>22.40</b>	<b>22.50</b>		<b>23.40</b>	<b>0.20</b>				<b>8.06</b>							<b>11.21</b>	<b>11.41</b>	<b>11.51</b>	<b>12.01</b>	<b>12.11</b>
Beethovenstraße		22.32	22.42	22.52		23.42	0.22				8.08							11.23	11.43	11.53	12.03	12.13
<b>U Mundsburg</b> S		<b>22.34</b>	<b>22.44</b>	<b>22.54</b>		<b>23.44</b>	<b>0.24</b>				<b>8.10</b>							<b>11.25</b>	<b>11.45</b>	<b>11.55</b>	<b>12.05</b>	<b>12.15</b>
Uferstraße		22.35	22.45	22.55		23.45	0.25				8.11							11.26	11.46	11.56	12.06	12.16
Uhländstraße		22.36	22.46	22.56		23.46	0.26				8.12							11.27	11.47	11.57	12.07	12.17
<b>Mundsburger Brücke</b>	an	<b>22.39</b>	<b>22.49</b>	<b>22.59</b>		<b>23.49</b>	<b>0.29</b>				<b>8.15</b>							<b>11.30</b>	<b>11.50</b>	<b>12.00</b>	<b>12.10</b>	<b>12.20</b>



Wochentags Nachtbetrieb siehe Linien 607/617

Weitere Fahrten zwischen U S Barmbek und Mundsburger Brücke siehe Linie 172.

Auf der Linie 173 können Sie täglich nach 19 Uhr und sonntags ganztägig bis Königsberger Straße auch zwischen den Haltestellen aussteigen.



Haltestellen mit Anschlusslinien		sonntags																
<b>Am Stühm-Süd</b>	ab	12.00	17.20	17.42		19.02		21.22	21.42	22.02	22.22	22.42	23.02	23.22				
Gumbinner Kehre		12.01	17.21	17.43		19.03		21.23	21.43	22.03	22.23	22.43	23.03	23.23				
Hohnerkamp (Mitte)		12.02	alle	17.22	17.44	alle	19.04	21.24	21.44	22.04	22.24	22.44	23.04	23.24				
Königsberger Straße	8 S	12.04	20	17.24	17.45	20	19.05	21.25	21.45	22.05	22.25	22.45	23.05	23.25				
Berner Chaussee		12.05	Min	17.25	17.46	Min	19.06	21.26	21.46	22.06	22.26	22.46	23.06	23.26				
<b>Bramfelder Dorfplatz</b>		12.07		17.27	17.48		19.08	21.28	21.48	22.08	22.28	22.48	23.08	23.28				
<b>Bramfelder Dorfplatz (Heukoppel)</b>		11.56	20	17.36	17.57	20	18.57											
Herthastraße	37 S 118 S 277 S	11.58	12.08	17.28	17.38	17.49	17.59	18.59	19.09	alle	21.29	21.49	22.09	22.29	22.49	23.09	23.29	
Steilshooper Allee	26 S	12.00	12.10	17.30	17.40	17.51	18.01	19.01	19.11	20	21.31	21.51	22.11	22.31	22.51	23.11	23.31	
Rahnstraße		12.01	12.11	17.31	17.41	17.52	18.02	19.02	19.12	Min	21.32	21.52	22.12	22.32	22.52	23.12	23.32	
Werner-Otto-Straße		12.02	12.12	17.32	17.42	17.53	18.03	19.03	19.13		21.33	21.53	22.13	22.33	22.53	23.13	23.33	
<b>Bauernrosenweg</b>		12.04	12.14	alle	17.34	17.44	17.54	18.04	alle	19.04	19.14	21.34	21.54	22.14	22.34	22.54	23.14	23.34
Heinrich-Helbing-Straße		12.05	12.15	10	17.35	17.45	17.55	18.05	10	19.05	19.15	21.35	21.55	22.15	22.35	22.55	23.15	23.35
Habichtstraße (Mitte)		12.07	12.17	Min	17.37	17.47	17.57	18.07	Min	19.07	19.17	21.37	21.57	22.17	22.37	22.57	23.17	23.37
Wachtelstraße		12.08	12.18		17.38	17.48	17.58	18.08		19.08	19.18	21.38	21.58	22.18	22.38	22.58	23.18	23.38
<b>U S Barmbek</b> S	172 S														23.01	23.21	23.41	
<b>U S Barmbek</b> S	an	12.11	12.21	17.41	17.51	18.01	18.11	19.11	19.21		21.41	22.01	22.21	22.41				
<b>U S Barmbek</b> S	ab	12.12	12.22	17.42	17.52	18.02	18.12	19.12	19.22		21.42	22.02	22.22	22.42			23.32	
Burmesterstraße		12.13	12.23	17.43	17.53	18.03	18.13	19.13	19.23		21.43	22.03	22.23	22.43			23.33	
<b>U Saarlandstraße</b>		12.15	12.25	alle	17.45	17.55	18.05	18.15	alle	19.15	19.25	alle	21.45	22.05	22.25	22.45	23.35	
Großheidestraße		12.16	12.26	10	17.46	17.56	18.06	18.16	10	19.16	19.26	20	21.46	22.06	22.26	22.46	23.36	
Jarrestraße (Kampnagel)		12.18	12.28	Min	17.48	17.58	18.08	18.18	Min	19.18	19.28	Min	21.48	22.07	22.27	22.47	23.37	
<b>Herderstraße</b>	an	12.20	12.30		17.50	18.00	18.10	18.20		19.20	19.30		21.50	22.09	22.29	22.49	23.39	
<b>Herderstraße</b>	ab	12.20	12.30	10	17.50	18.00	18.10	18.20	10	19.20	19.30	20	21.50	22.09	22.29	22.49	23.39	
<b>Mozartstraße</b>	an	12.21	12.31	Min	17.51	18.01	18.11	18.21	Min	19.21	19.31	Min	21.51	22.10	22.30	22.50	23.40	
<b>Mozartstraße</b>	ab	12.21	12.31		17.51	18.01	18.11	18.21		19.21	19.31		21.51	22.10	22.30	22.50	23.40	
Beethovenstraße		12.23	12.33		17.53	18.03	18.13	18.23		19.23	19.33		21.53	22.12	22.32	22.52	23.42	
<b>U Mundsburg</b> S		12.25	12.35	alle	17.55	18.05	18.15	18.25	alle	19.25	19.35	alle	21.55	22.14	22.34	22.54	23.44	
Uferstraße		12.26	12.36	10	17.56	18.06	18.16	18.26	10	19.26	19.36	20	21.56	22.15	22.35	22.55	23.45	
Uhländstraße		12.27	12.37	Min	17.57	18.07	18.17	18.27	Min	19.27	19.37	Min	21.57	22.16	22.36	22.56	23.46	
<b>Mundsburger Brücke</b>	an	12.30	12.40		18.00	18.10	18.20	18.30		19.30	19.40		22.00	22.19	22.39	22.59	23.49	



Wochentags Nachtbetrieb siehe Linien 607/617

Weitere Fahrten zwischen U S Barmbek und Mundsburger Brücke siehe Linie 172.

Auf der Linie 173 können Sie täglich nach 19 Uhr und sonntags ganztägig bis Königsberger Straße auch zwischen den Haltestellen aussteigen.