







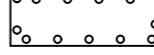





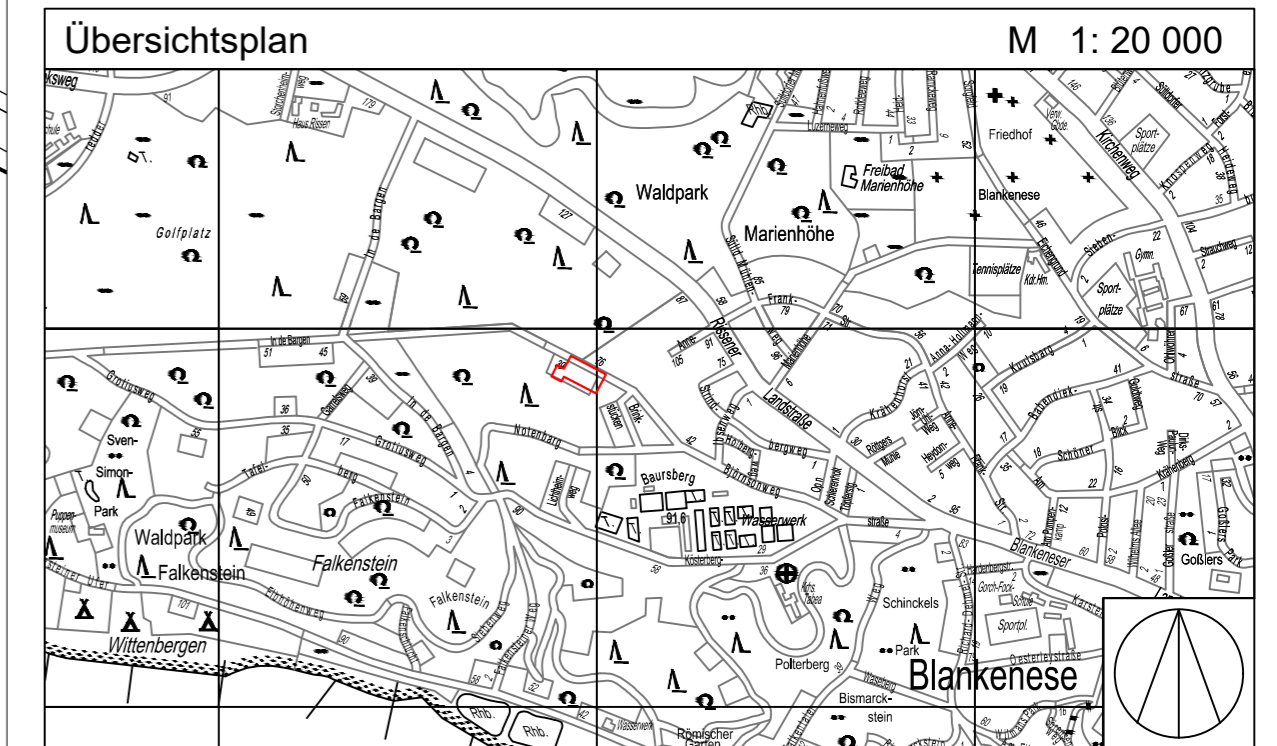
1. Entwurfsvariante

Bebauungsplan Blankenese 52 (Björnsonweg)
Festsetzungen


-  Grenze des räumlichen Geltungsbereichs des Bebauungsplans
-  Allgemeines Wohngebiet
-  Grundflächenzahl, als Höchstmaß
-  Zahl der Vollgeschosse als Höchstmaß
-  Baugrenze
-  Straßenverkehrsfläche
-  Straßenbegrenzungslinie
-  Grünfläche
-  Umgrenzung der Fläche zum Anpflanzen von Bäumen und Sträuchern
-  Umgrenzung der Fläche für die Erhaltung von Bäumen und Sträuchern
-  Umgrenzung der Fläche zum Schutz, zur Pflege und zur Entwicklung von Boden, Natur und Landschaft

Nachrichtliche Übernahmen

-  Umgrenzung: Landschaftsschutzgebiet



FREIE UND HANSESTADT HAMBURG



Bebauungsplan Blankenese 52

Maßstab 1 : 500 (im Original)

Bezirk Altona Ortsteil 223