

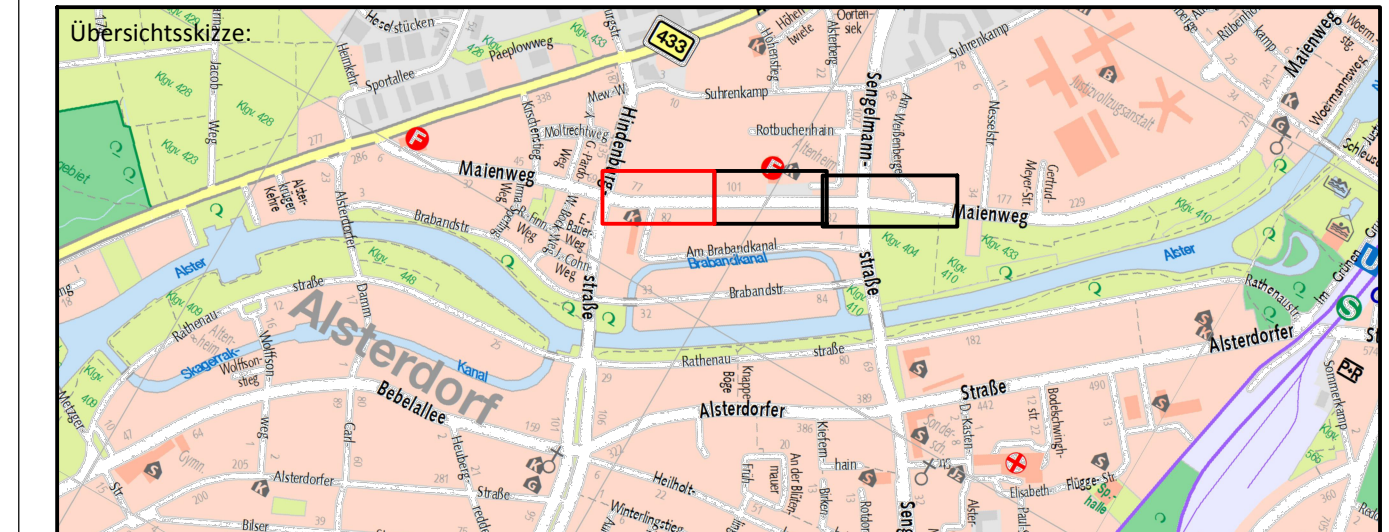
Anschluss Blatt 2

Legende

- Erneuerung der Asphalt - Deckschicht
- Fahrbahn (Asphalt-Vollausbau)
- Gussasphalt
- Sicherheitstrennstreifen - Pflaster 25x25
- Zufahrt
- Zufahrt angleichen
- Parkstreifen (Rasengitter mit Grand)
- Grand
- Gehweg und sonstige Nebenflächen
- Gehweg und sonstige Nebenflächen angleichen
- Radweg
- Grünfläche
- AS = Aufmerksamkeitsstreifen
- RF = Richtungsfeld
- SF = Sperrfeld
- BS = Begrenzungsstreifen
- Wasserlauf
- vorh. Straßenbegrenzungslinie
- in Aussicht genommene Straßenbegrenzungslinie
- Straßenbegrenzungslinie gem. B-Plan
- Planungsgrenze

- vorhanden/ geplant / entfällt
- abges. Hochbord
 - Hochbord
 - Tiefbord
 - Befestigungswechsel
 - Fahrbahnmarkierung
 - Fahrbahnmarkierung
 - Verkehrszeichen
 - öffentliche Beleuchtung
 - Lichtsignalanlage
 - Fahrradablenkbügel
 - Bank
 - Eichenpfähle
 - Brunnen Wasserwerke
 - Mast mit Kamera
 - Baum
 - gepl./ vorh./ aufzuh./ umzub. Straßenablauf

Planungsgrundlage:
 - digitale Daten des ALKIS, Stand: August 2016
 - (amtliches Liegenschaftskatasterinformationssystem)
 - Bestands- und Höhenplan über Vermessungsbüro
 Becker + Partner, Stand: Juli 2018
 - Bezugssystem: ETRS 89, Gauß-Krüger-Abbildung
 - Höhenbezug: DE_DHHN92_NH



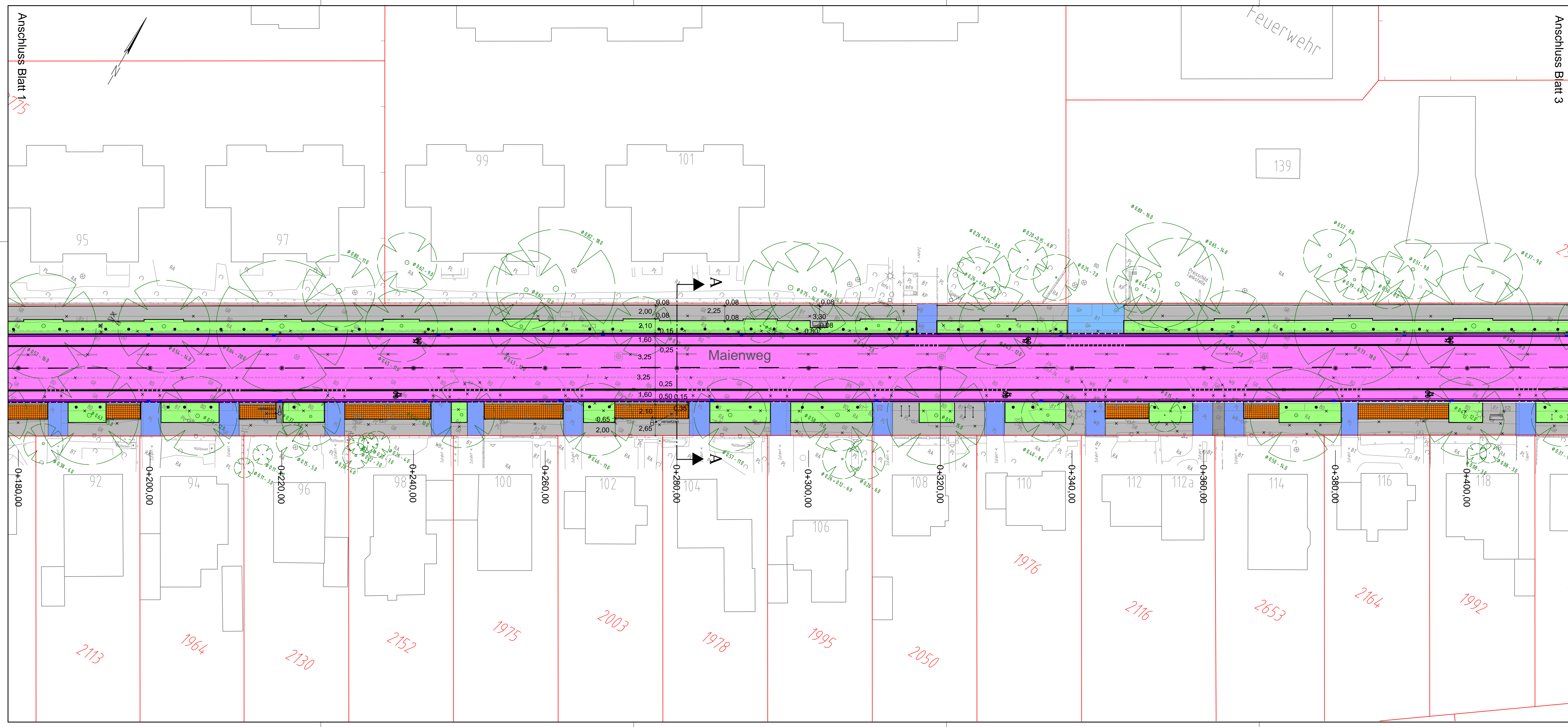
Planverfasser: 0725-17-026
 Entwurfsplanung
 Telefon +49 40
 Telefax +49 40
 Zeitstempel durch die TÜV Rheinland Cert GmbH
 ISO 9001:2008, ISO 14001:2004, OHSAS 18001:2007
 verfasst: Hamburg, den22.10.2018.....
 gezeichnet: 17.10.18/
 gezeichnet: 17.10.18/
 gezeichnet: 22.10.18/

Index	Änderungen und Ergänzungen	Bearbeitet (Name)	Leit- / Kurzzeichen und Unterschrift	Datum

Bedarfs Träger: **Freie und Hansestadt Hamburg**
 Bezirksamt Hamburg - Nord
 Dezernat Wirtschaft, Bauen und Umwelt
 Fachamt Management des öffentlichen Raumes

Realisierungsträger: **Freie und Hansestadt Hamburg**
 Bezirksamt Hamburg - Nord
 Dezernat Wirtschaft, Bauen und Umwelt
 Fachamt Management des öffentlichen Raumes

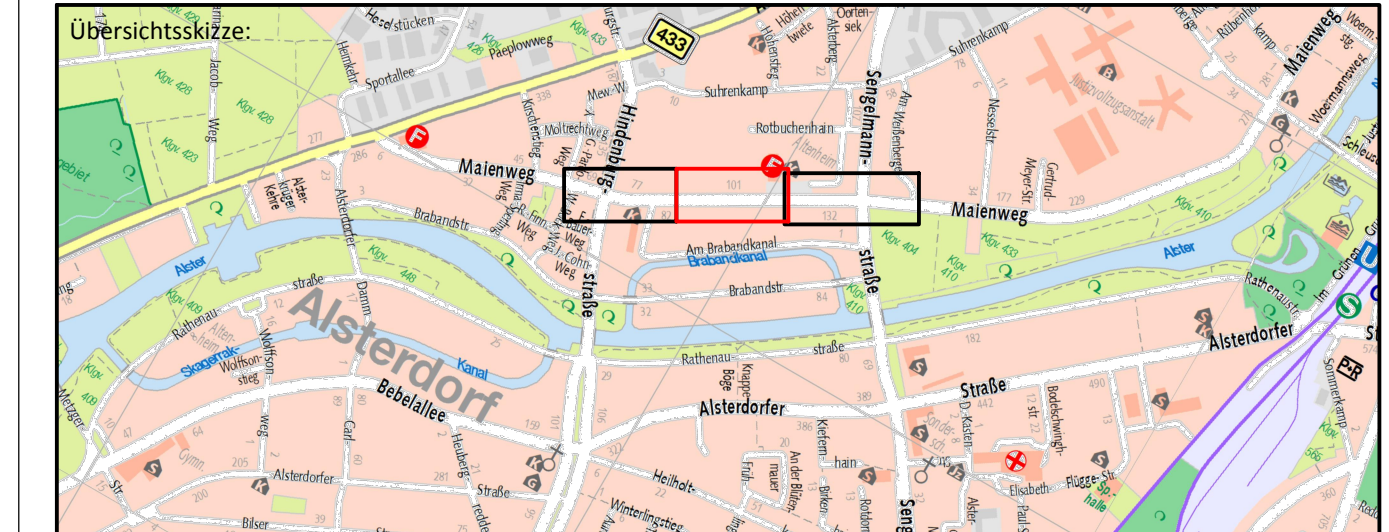
Baumaßnahme: Grundinstandsetzung	Datum: 25.10.2018 Bearbeitet: Unterschrift: N/MR 2215
Teilbaumaßnahme: Maienweg zwischen Hindenburgstraße und Sengelmanstraße	Datum: 25.10.2018 Fachtechnisch geprüft: Unterschrift: N/MR 220 V
Planinhalt: Lageplan Blatt 1	Datum: 25.10.2018 Aufgestellt: Unterschrift: N/MR 20
Zeichnung Nr.: N/MR22-2017-011-LP- 01	Maßstab: 1:250
Datum: Geprüft:	Datum: Freigegeben:
Unterschrift, Technische Aufsicht	Unterschrift, N/MR L



- ### Legende
- Erneuerung der Asphalt - Deckschicht
 - Fahrbahn (Asphalt-Vollausbau)
 - Gussasphalt
 - Sicherheitstrennstreifen - Pflaster 25x25
 - Zufahrt
 - Zufahrt angleichen
 - Parkstreifen (Rasengitter mit Grand)
 - Grand
 - Gehweg und sonstige Nebenflächen
 - Gehweg und sonstige Nebenflächen angleichen
 - Radweg
 - Grünfläche
 - AS = Aufmerksamkeitsstreifen
 - RF = Richtungsfeld
 - SF = Sperrfeld
 - BS = Begrenzungsstreifen
 - Wasserlauf
 - vorh. Straßenbegrenzungslinie
 - in Aussicht genommene Straßenbegrenzungslinie
 - Straßenbegrenzungslinie gem. B-Plan
 - Planungsgrenze

- vorhanden/ geplant / entfällt
- abges. Hochbord
 - Hochbord
 - Tiefbord
 - Befestigungswechsel
 - Fahrbahnmarkierung
 - Verkehrszeichen
 - öffentliche Beleuchtung
 - Lichtsignalanlage
 - Fahrradablenkbügel
 - Bank
 - Eichenpfähle
 - Brunnen Wasserwerke
 - Mast mit Kamera
 - Baum
 - gepl./ vorh./ aufzuh./ umzub.
 - Straßenablauf

Planungsgrundlage:
 - digitale Daten des ALKIS, Stand: August 2016
 (Amtliches Liegenschaftskatasterinformationssystem)
 - Bestands- und Höhenplan über Vermessungsbüro
 Becker + Partner, Stand: Juli 2018
 - Bezugssystem: ETRS 89, Gauß-Krüger-Abbildung
 - Höhenbezug: DE_DHHN92_NH



Planverfasser: **SWECO** Sweco GmbH
 Högerdamm 41 | Telefon +49 40 607406-0
 20097 Hamburg | Telefax +49 40 49219450
 Zertifiziert durch die TÜV Rheinland Cert GmbH
 ISO 9001:2008, ISO 14001:2004, OHSAS 18001:2007

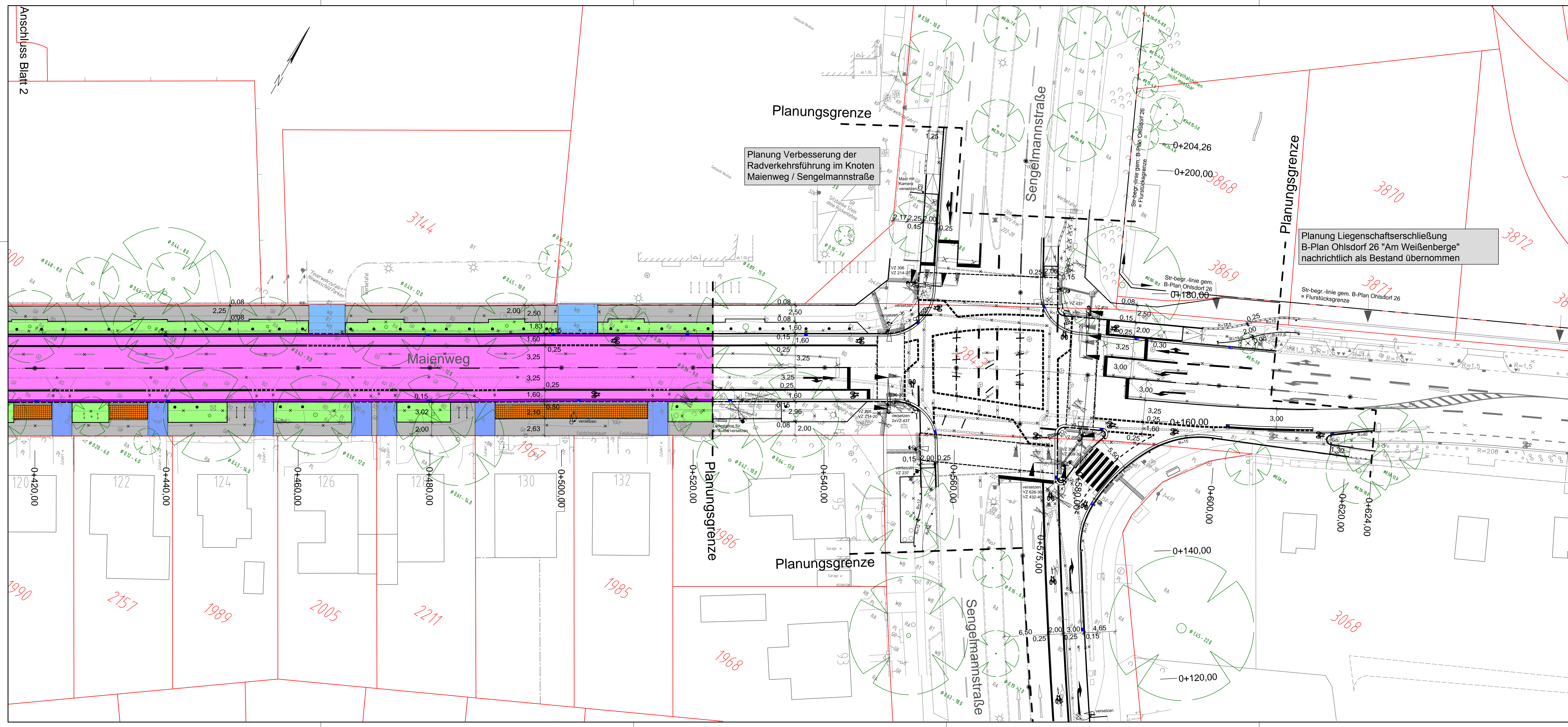
verfasst: Hamburg, den 22.10.2018, gezeichnet: J.V. Buchhorn

Index	Änderungen und Ergänzungen	Bearbeitet (Name)	Leit- / Kurzzeichen und Unterschrift	Datum

Bedarfsträger: **Bezirksamt Hamburg - Nord**
 Dezernat Wirtschaft, Bauen und Umwelt
 Fachamt Management des öffentlichen Raumes
 Tiefbau

Realisierungsträger: **Freie und Hansestadt Hamburg**
 Bezirksamt Hamburg - Nord
 Dezernat Wirtschaft, Bauen und Umwelt
 Fachamt Management des öffentlichen Raumes
 Tiefbau

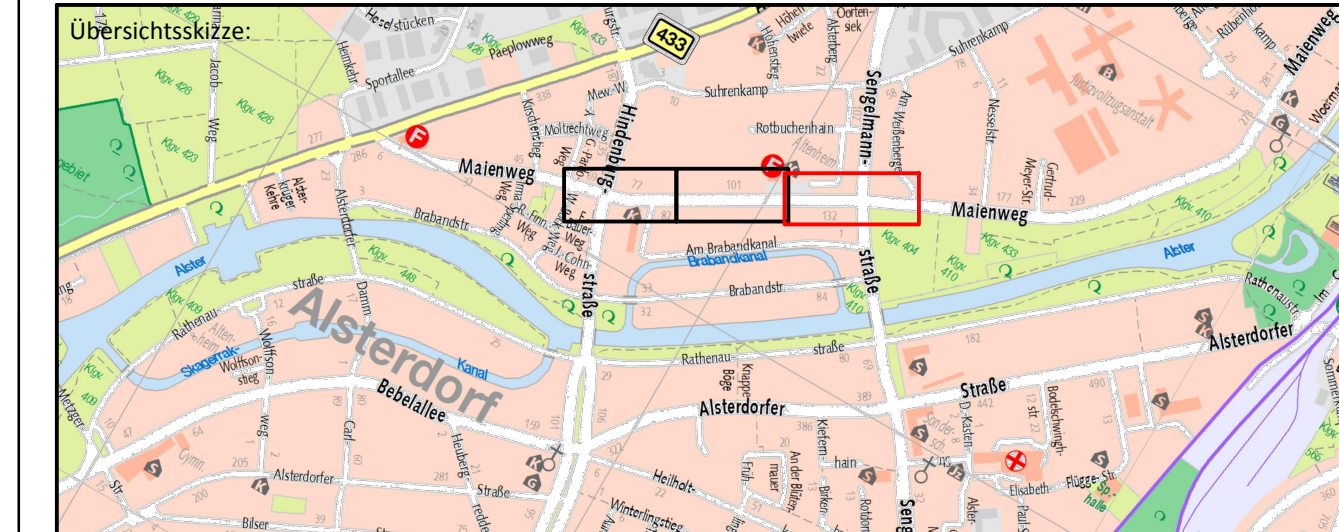
Baumaßnahme: Grundinstandsetzung	Datum: 25.10.2018 Bearbeitet: <u>gez. A. Wilkens</u> Unterschrift: N/MR 2215
Teilbaumaßnahme: Maienweg zwischen Hindenburgstraße und Sengelmanstraße	Datum: 25.10.2018 Fachtechnisch geprüft: <u>gez. Löhje</u> Unterschrift: N/MR 220 V
Planinhalt: Lageplan Blatt 2	Datum: 25.10.2018 Aufgestellt: <u>gez. J. V. Henke</u> Unterschrift: N/MR 20
Zeichnung Nr.: N/MR22-2017-011-IP-02	Maßstab: 1:250
Datum: _____ Geprüft: _____	Datum: _____ Freigegeben: _____
Unterschrift, Technische Aufsicht	Unterschrift, N/MR-L



- ### Legende
- Erneuerung der Asphalt - Deckschicht
 - Fahrbahn (Asphalt-Vollausbau)
 - Gussasphalt
 - Sicherheitstrennstreifen - Pflaster 25x25
 - Zufahrt
 - Zufahrt angleichen
 - Parkstreifen (Rasengitter mit Grand)
 - Grand
 - Gehweg und sonstige Nebenflächen
 - Gehweg und sonstige Nebenflächen angleichen
 - Radweg
 - Grünfläche
 - AS = Aufmerksamkeitsstreifen
 - RF = Richtungsfeld
 - SF = Sperrfeld
 - BS = Begrenzungsstreifen
 - Wasserlauf
 - vorh. Straßenbegrenzungslinie
 - in Aussicht genommene Straßenbegrenzungslinie
 - Straßenbegrenzungslinie gem. B-Plan
 - Planungsgrenze

- vorhanden/ geplant / entfällt
- abges. Hochbord
 - Hochbord
 - Tiefbord
 - Befestigungswechsel
 - Fahrbahnmarkierung
 - Fahrbahnmarkierung
 - Verkehrszeichen
 - öffentliche Beleuchtung
 - Lichtsignalanlage
 - Fahrradablenkbügel
 - Bank
 - Eichenpfähle
 - Brunnen Wasserwerke
 - Mast mit Kamera
 - Baum
 - gepl./ vorh./ aufzuh./ umzub. Straßenablauf

Planungsgrundlage:
 - digitale Daten des ALKIS, Stand: August 2016
 - (Amtliches Liegenschaftskatasterinformationssystem)
 - Bestands- und Höhenplan über Vermessungsbüro
 Becker + Partner, Stand: Juli 2018
 - Bezugssystem: ETRS 89, Gauß-Krüger-Abbildung
 - Höhenbezug: DE_DHHN92_NH



Planverfasser:	0725-17-026
	Entwurfsplanung
	gepl.: 17.10.18
	beab.: 17.10.18
	gepr.: 22.10.18
verfasst: Hamburg, den 22.10.2018	gepr.:

Index	Änderungen und Ergänzungen	Bearbeitet (Name)	Leit- / Kurzzeichen und Unterschrift	Datum

Bedarfsträger: **Freie und Hansestadt Hamburg**
 Bezirksamt Hamburg - Nord
 Dezernat Wirtschaft, Bauen und Umwelt
 Fachamt Management des öffentlichen Raumes
 Tiefbau

Realisierungsträger: **Freie und Hansestadt Hamburg**
 Bezirksamt Hamburg - Nord
 Dezernat Wirtschaft, Bauen und Umwelt
 Fachamt Management des öffentlichen Raumes
 Tiefbau

Baumaßnahme: **Grundinstandsetzung**
 Datum: 25.10.2018
 Bearbeitet:
 Unterschrift:

Teilbaumaßnahme: **Maienweg zwischen Hindenburgstraße und Sengelmannstraße**
 Datum: 25.10.2018
 Fachtechnisch geprüft:
 Unterschrift:

Planinhalt: **Lageplan**
 Blatt 3
 Datum: 25.10.2018
 Aufgestellt:
 Unterschrift:

Zeichnung Nr.: N/MR22-2017-011-IP-03
 Maßstab: 1:250
 Datum:
 Geprüft:
 Unterschrift: