


**LEGENDE**


	Baubereich
	Bundesstraße
	Hauptverkehrsstraße


Index	Änderungen und Ergänzungen	Bearbeitet (Name)	Leit- / Kurzzeichen und Unterschrift	Datum

Bedarfsträger: **Freie und Hansestadt Hamburg**  
 Bezirksamt Hamburg - Nord  
 Dezernat Wirtschaft, Bauen und Umwelt  
 Fachamt Management des öffentlichen Raumes  
 Fachbereich Tiefbau



Realisierungsträger: **Freie und Hansestadt Hamburg**  
 Bezirksamt Hamburg - Nord  
 Dezernat Wirtschaft, Bauen und Umwelt  
 Fachamt Management des öffentlichen Raumes  
 Fachbereich Tiefbau



Baumaßnahme: <b>Neu-, Um- und Ausbau von Straßen</b>	Datum: <b>26.09.2018</b> Bearbeitet:  Unterschrift, N/MR 2212
Teilbaumaßnahme: <b>Güntherstraße zwischen Lessingstraße und Lübecker Straße</b>	Datum: ..... Fachtechnisch geprüft: ..... Unterschrift, N/MR 220
Planinhalt: <b>Übersichtslageplan</b>	Datum: ..... Aufgestellt: ..... Unterschrift, N/MR 20
Zeichnung Nr: <b>N/MR2-2018-005-Ü</b>	Maßstab: <b>1: 5000</b>
Datum: ..... Aufgestellt: ..... Unterschrift, Technische Aufsicht	Datum: ..... Aufgestellt: ..... Unterschrift, N/MR-L

Plangröße: 434 x 297 mm M:\MO\18-273 Güntherstraße\CAD\Übersichtspläne\18273\_02\_UP\_LP.dwg(500001:10.201807:53)a.gajewski