

Verfasst: [Redacted]
 Beratung · Planung · Bauleitung: [Redacted]

Datum: 05.03.2018 Bearbeitet: [Redacted] Gezeichnet: [Redacted]

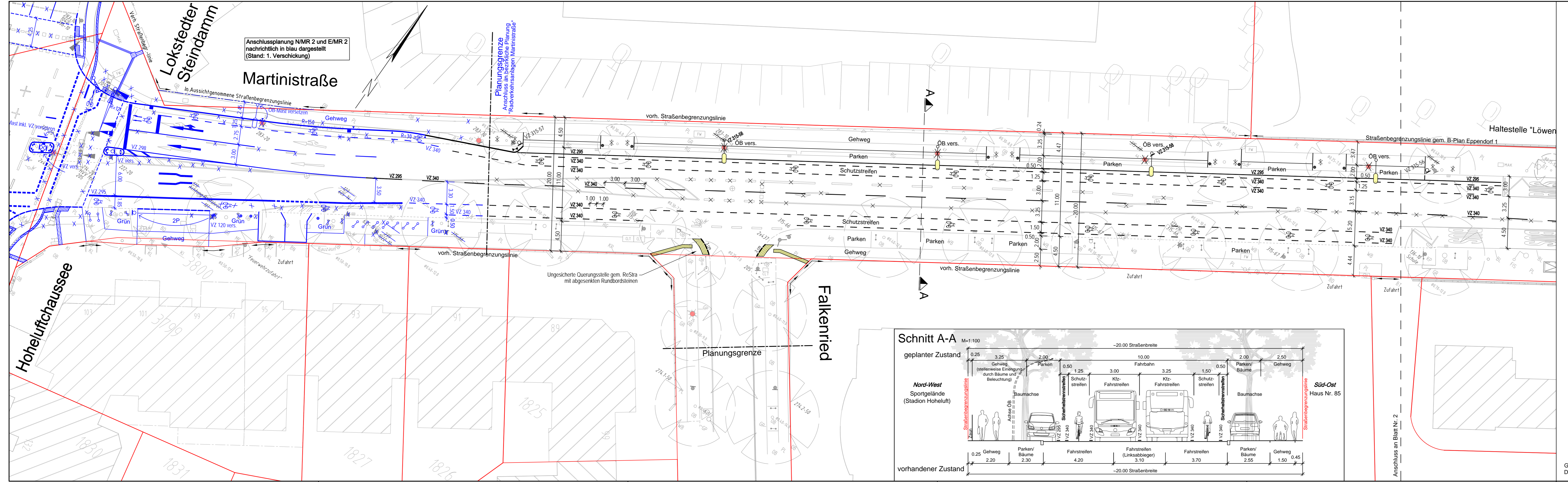
- Zeichenerklärung**
- Planungsbereich
 - Bundesstraße/Hauptverkehrsstraße
 - Hauptverkehrsstraße
 - Bezirksgrenze

Index	Änderungen und Ergänzungen	Bearbeitet (Name)	Leit- /Kurzeichen und Unterschrift	Datum

Bedarfsträger: **Freie und Hansestadt Hamburg**
 Bezirksamt Hamburg - Nord
 Dezernat Wirtschaft, Bauen und Umwelt
 Fachamt Management des öffentlichen Raumes
 Fachbereich Tiefbau - Planen und Bauen

Realisierungsträger: **Freie und Hansestadt Hamburg**
 Bezirksamt Hamburg - Nord
 Dezernat Wirtschaft, Bauen und Umwelt
 Fachamt Management des öffentlichen Raumes
 Fachbereich Tiefbau - Planen und Bauen

Baumaßnahme: Förderung des Radverkehrs		Datum: 06.03.2018
Teilbaumaßnahme: Martinistraße von westlich Falkenried bis Erikastraße		Bearbeitet: [Redacted]
Planinhalt: Übersichtskarte		NMR 221
Zeichnung Nr.: N/MR22-2016-015-Ü	Maßstab: 1 : 5000	Datum: Fachtechnisch geprüft: [Redacted]
Datum: Geprüft: [Redacted]	Unterschrift, Technische Aufsicht W/MR 2	NMR 220
		Datum: Aufgestellt: [Redacted]
		NMR 20
		Datum: Freigegeben: [Redacted]
		NMR-L



- Zeichenerklärung**
- überfahrbaren Innenring/Aufweitung
 - Überfahrt (Wabenpflaster)
 - Bodenindikatoren (Rippenplatten)
 - Bodenindikatoren (Noppenplatten)
 - voh. Verkehrszeichen gem. StVO
 - voh. / gepl. Pfosten
 - gepl. Fahrradbügel
 - voh. / geplante Beleuchtung
 - gepl. Beleuchtung Fußgängerüberweg
 - voh./aufzuhebender/gepl. Straßenablauf
 - Abbruch Bordkante, Einbauten etc.
 - voh./zu fällender/gepl. Baum
- Verkehrszeichen nach StVO**
- VZ 101 Gefahrenstelle
 - VZ 120 verengte Fahrbahn
 - VZ 205 Vorfahrt gewähren
 - VZ 209 vorgeschriebene Fahrtrichtung - rechts
 - VZ 214-20 vorgeschriebene Fahrtrichtung geradeaus und rechts
 - VZ 215 Kreisverkehr
 - VZ 222 vorgeschr. Vorfahrt - rechts vorbei
 - VZ 237 Radweg
 - VZ 267 Verbot der Einfahrt
 - VZ 274.1/2 Beginn/Ende einer Tempo-30-Zone
 - VZ 283-10/30/20 absolutes Haltverbot, Anfang/Mitte/Ende
 - VZ 286-10/30/20 eingeschränktes Haltverbot, Anfang/Mitte/Ende
 - VZ 295 Fahrstreifen-/Fahrbahngrenzung
 - VZ 298 Sperrfläche
 - VZ 306 Vorfahrtstraße
 - VZ 314-10/20/30 Parken, Anfang/Ende/Mitte
 - VZ 314-50 Parkhaus, Parkgarage
 - VZ 315-56/57/58 Parken halb auf Gehwegen, rechts Anfang/Ende/Mitte
 - VZ 315-66/67/68 Parken ganz auf Gehwegen, rechts Anfang/Ende/Mitte
 - VZ 340 Leitlinie
 - VZ 350 Fußgängerüberweg
 - VZ 437 Straßennamenschild
 - VZ 605-10 Schraffenschild, linksweisend
 - ZZ 1006-34 Straßenschäden
 - ZZ 1010-66 elektrisch betriebene Fahrzeuge
 - ZZ 1012-35 bei Rot hier halten
 - ZZ 1022-10 Radfahrer frei
 - ZZ 1040-32 Parkscheibe 2 Stunden
 - ZZ 1042-31 zeitliche Beschränkung (werktags)
 - ZZ 1053-31 mit Parkschein
 - ZZ 1060-31 Haltverbot auch auf dem Seitenstreifen

Verfasst

Beratung Planung Bauleitung

Datum: 05.03.2018 Bearbeitet: Gezeichnet:

p17720-LP-PV1.dwg

Index	Änderungen und Ergänzungen	Bearbeitet (Name)	Leit-/Kurzzeichen und Unterschrift	Datum

Bedarftträger: Freie und Hansestadt Hamburg
 Bezirksamt Hamburg - Nord
 Dezernat Wirtschaft, Bauen und Umwelt
 Fachamt Management des öffentlichen Raumes
 Fachbereich Tiefbau - Planen und Bauen

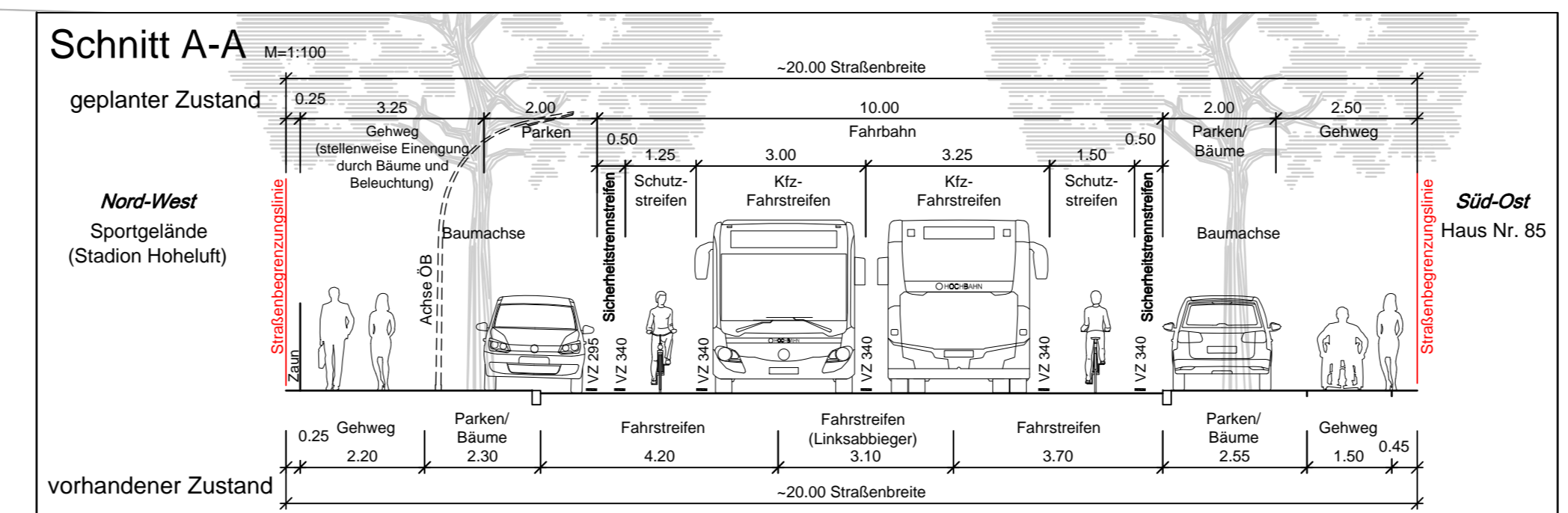
Realisierungsträger: Freie und Hansestadt Hamburg
 Bezirksamt Hamburg - Nord
 Dezernat Wirtschaft, Bauen und Umwelt
 Fachamt Management des öffentlichen Raumes
 Fachbereich Tiefbau - Planen und Bauen

Baumaßnahme: Förderung des Radverkehrs
 Datum: 06.03.2018
 Bearbeitet:

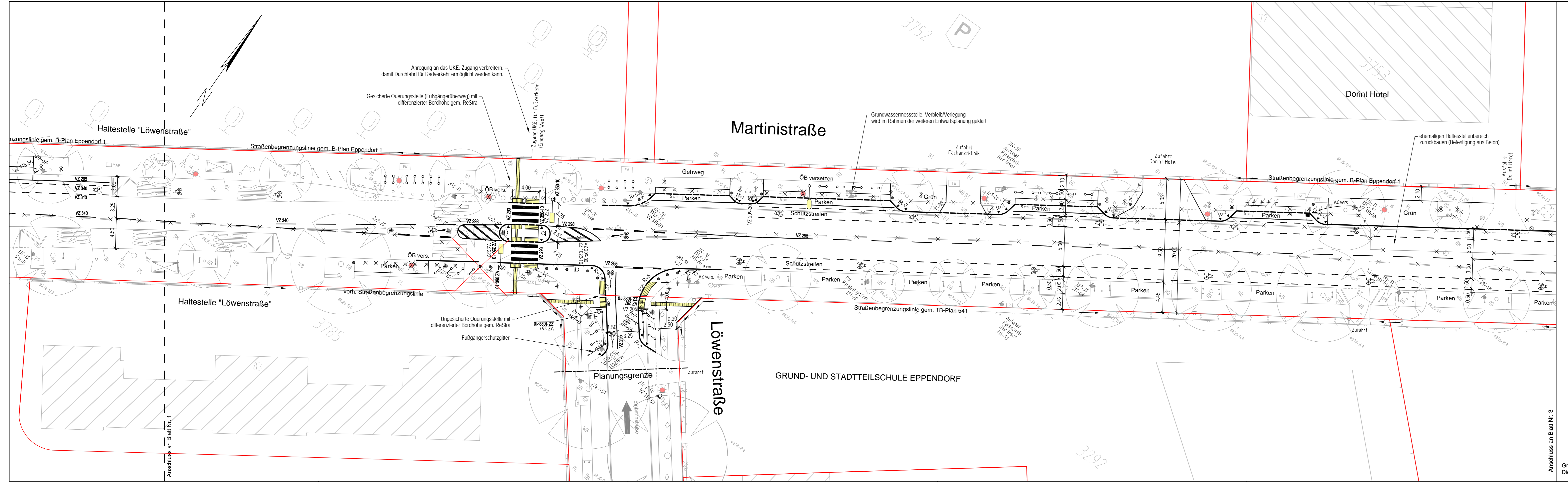
Teilbaumaßnahme: Martinistraße
 von westlich Falkenried bis Erikastraße
 Datum: 06.03.2018
 Fachtechnisch geprüft:

Planinhalt: Verkehrstechnischer Lageplan
 Datum: 07.03.2018
 Aufgestellt:

Zeichnung Nr.: N/MR22-2016-015-LP-01
Maßstab: 1 : 250
 Datum:
 Geprüft:
 Freigegeben:



Grundlage ist die Bestandsvermessungen von LGV im Bezugssystem ETRS 89 (LS 320) vom Mai 2016.
 Die Flurstücksgrenzen sind aus der ALKIS, Stand 2016.



- Zeichenerklärung**
- überfahrbaren Innenring/Aufweitung
 - Überfahrt (Wabenpflaster)
 - Bodenindikatoren (Rippenplatten)
 - Bodenindikatoren (Noppenplatten)
 - vorh. Verkehrszeichen gem. StVO
 - gepl. Verkehrszeichen gem. StVO
 - vorh. / gepl. Pfosten
 - gepl. Fahrradbügel
 - vorh. / geplante Beleuchtung
 - gepl. Beleuchtung Fußgängerüberweg
 - vorh./aufzuhebender/gepl. Straßenablauf
 - Abbruch Bordkante, Einbauten etc.
 - vorh./zu fällender/gepl. Baum
- Verkehrszeichen nach StVO**
- VZ 101 Gefahrenstelle
 - VZ 120 verengte Fahrbahn
 - VZ 205 Vorfahrt gewähren
 - VZ 209 vorgeschriebene Fahrtrichtung - rechts
 - VZ 214-20 vorgeschriebene Fahrtrichtung geradeaus und rechts
 - VZ 215 Kreisverkehr
 - VZ 222 vorgeschr. Vorfahrt - rechts vorbei
 - VZ 237 Radweg
 - VZ 267 Verbot der Einfahrt
 - VZ 274.1/2 Beginn/Ende einer Tempo-30-Zone
 - VZ 283-10/30/20 absolutes Haltverbot, Anfang/Mitte/Ende
 - VZ 286-10/30/20 eingeschränktes Haltverbot, Anfang/Mitte/Ende
 - VZ 295 Fahrbahn-/Fahrbahnbegrenzung
 - VZ 298 Sperrfläche
 - VZ 306 Vorfahrtstraße
 - VZ 314-10/20/30 Parken, Anfang/Ende/Mitte
 - VZ 314-50 Parkhaus, Parkgarage
 - VZ 315-56/57/58 Parken halb auf Gehwegen, rechts Anfang/Ende/Mitte
 - VZ 315-66/67/68 Parken ganz auf Gehwegen, rechts Anfang/Ende/Mitte
 - VZ 340 Leitlinie
 - VZ 350 Fußgängerüberweg
 - VZ 437 Straßennamenschild
 - VZ 605-10 Schraffenbake, linksweisend
 - ZZ 1006-34 Straßenschäden
 - ZZ 1010-66 elektrisch betriebene Fahrzeuge
 - ZZ 1012-35 bei Rot hier halten
 - ZZ 1022-10 Radfahrer frei
 - ZZ 1040-32 Parkscheibe 2 Stunden
 - ZZ 1042-31 zeitliche Beschränkung (werktags)
 - ZZ 1053-31 mit Parkschein
 - ZZ 1060-31 Haltverbot auch auf dem Seitenstreifen

Verfasst

Beratung Planung Bauleitung

Datum: 05.03.2018 Bearbeitet: Gezeichnet:

Index	Änderungen und Ergänzungen	Bearbeitet (Name)	Leit-/Kurzzeichen und Unterschrift	Datum

Bedarftträger: Freie und Hansestadt Hamburg
 Bezirksamt Hamburg - Nord
 Dezernat Wirtschaft, Bauen und Umwelt
 Fachamt Management des öffentlichen Raumes
 Fachbereich Tiefbau - Planen und Bauen

Realisierungsträger: Freie und Hansestadt Hamburg
 Bezirksamt Hamburg - Nord
 Dezernat Wirtschaft, Bauen und Umwelt
 Fachamt Management des öffentlichen Raumes
 Fachbereich Tiefbau - Planen und Bauen

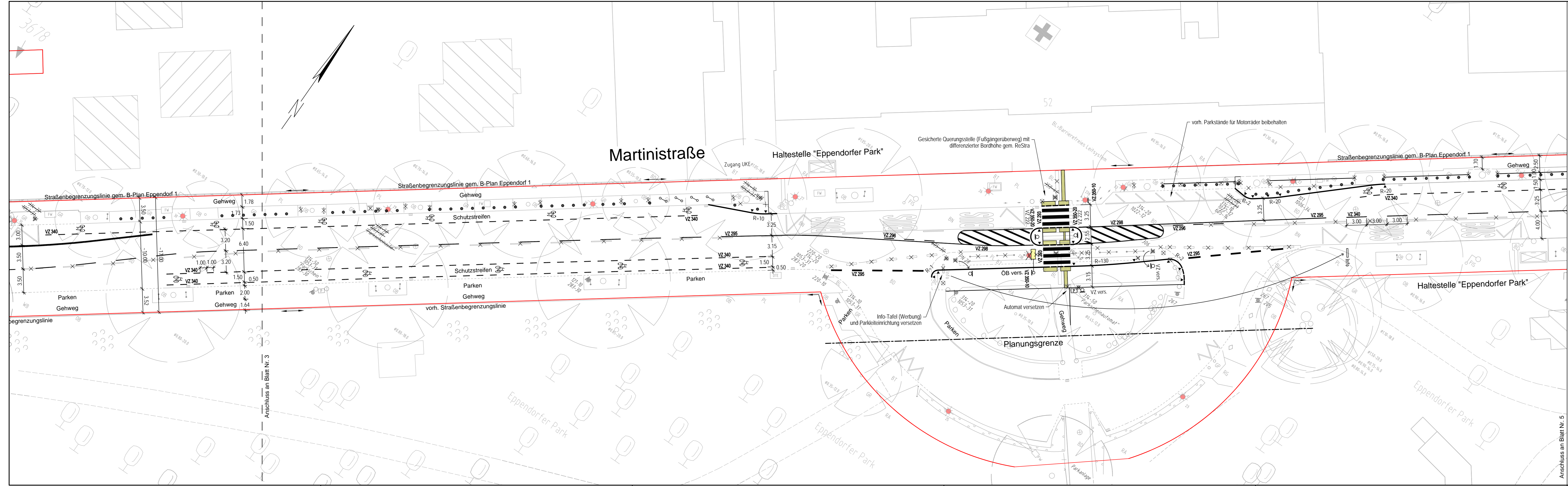
Baumaßnahme: Förderung des Radverkehrs
 Datum: 06.03.2018
 Bearbeitet:

Teilbaumaßnahme: Martinistraße
 von westlich Falkenried bis Erikastraße
 Datum: 06.03.2018
 Fachtechnisch geprüft:

Planinhalt: Verkehrstechnischer Lageplan
 Datum: 07.03.2018
 Aufgestellt:

Zeichnung Nr.: N/MR22-2016-015-LP-02
Maßstab: 1 : 250
 Datum: Geprüft:

Grundlage ist die Bestandsvermessungen von LGV im Bezugssystem ETRS 89 (LS 320) vom Mai 2016. Die Flurstücksgrenzen sind aus der ALKIS, Stand 2016.



- Zeichenerklärung**
- überfahrbaren Innenring/Aufweitung
 - Überfahrt (Wabenpflaster)
 - Bodenindikatoren (Rippenplatten)
 - Bodenindikatoren (Noppenplatten)
 - vorh. Verkehrszeichen gem. StVO
 - gepl. Verkehrszeichen gem. StVO
 - vorh. / gepl. Pfosten
 - gepl. Fahrradbügel
 - vorh. / geplante Beleuchtung
 - gepl. Beleuchtung Fußgängerüberweg
 - vorh./aufzuhebender/gepl. Straßenablauf
 - Abbruch Bordkante, Einbauten etc.
 - vorh./zu fallender/gepl. Baum
- Hochbord 15x25 i.d.R. 12 cm Kantenvorstand
 - Hochbord 15x25, abgelenkt
 - Tiefbord 10x25
 - Tiefbord 8x20
 - 3 cm Bordkantenvorstand
 - vorh. Flurstücksgrnze
 - Straßengrenze gem. B-Plan

- Verkehrszeichen nach StVO**
- VZ 101 Gefahrenstelle
 - VZ 120 verengte Fahrbahn
 - VZ 205 Vorfahrt gewähren
 - VZ 209 vorgeschriebene Fahrtrichtung - rechts
 - VZ 214-20 vorgeschriebene Fahrtrichtung geradeaus und rechts
 - VZ 215 Kreisverkehr
 - VZ 222 vorgeschr. Vorfahrt - rechts vorbei
 - VZ 237 Radweg
 - VZ 267 Verbot der Einfahrt
 - VZ 274.1/2 Beginn/Ende einer Tempo-30-Zone
 - VZ 283-10/30/20 absolutes Haltverbot, Anfang/Mitte/Ende
 - VZ 286-10/30/20 eingeschränktes Haltverbot, Anfang/Mitte/Ende
 - VZ 295 Fahrstreifen-/Fahrbahngrenzung
 - VZ 298 Sperrfläche
 - VZ 306 Vorfahrtstraße
 - VZ 314-10/20/30 Parken, Anfang/Ende/Mitte
 - VZ 314-50 Parkhaus, Parkgarage
 - VZ 315-56/57/58 Parken halb auf Gehwegen, rechts Anfang/Ende/Mitte
 - VZ 315-66/67/68 Parken ganz auf Gehwegen, rechts Anfang/Ende/Mitte
 - VZ 340 Leitlinie
 - VZ 350 Fußgängerüberweg
 - VZ 437 Straßennamenschild
 - VZ 605-10 Schraffenbake, linksweisend
 - ZZ 1006-34 Straßenschäden
 - ZZ 1010-66 elektrisch betriebene Fahrzeuge
 - ZZ 1012-35 bei Rot hier halten
 - ZZ 1022-10 Radfahrer frei
 - ZZ 1040-32 Parkscheibe 2 Stunden
 - ZZ 1042-31 zeitliche Beschränkung (werktags)
 - ZZ 1053-31 mit Parkschein
 - ZZ 1060-31 Haltverbot auch auf dem Seitenstreifen

Grundlage ist die Bestandsvermessungen von LGV im Bezugssystem ETRS 89 (LS 320) vom Mai 2016.
Die Flurstücksgrenzen sind aus der ALKIS, Stand 2016.

Verfasst

Beratung · Planung · Bauleitung

Datum : 05.03.2018 Bearbeitet : Gezeichnet : p17720-LP-PV1.dwg

Index	Änderungen und Ergänzungen	Bearbeitet (Name)	Leit-/Kurzzeichen und Unterschrift	Datum

Bedarfsräger: Freie und Hansestadt Hamburg
 Bezirksamt Hamburg - Nord
 Dezernat Wirtschaft, Bauen und Umwelt
 Fachamt Management des öffentlichen Raumes
 Fachbereich Tiefbau - Planen und Bauen

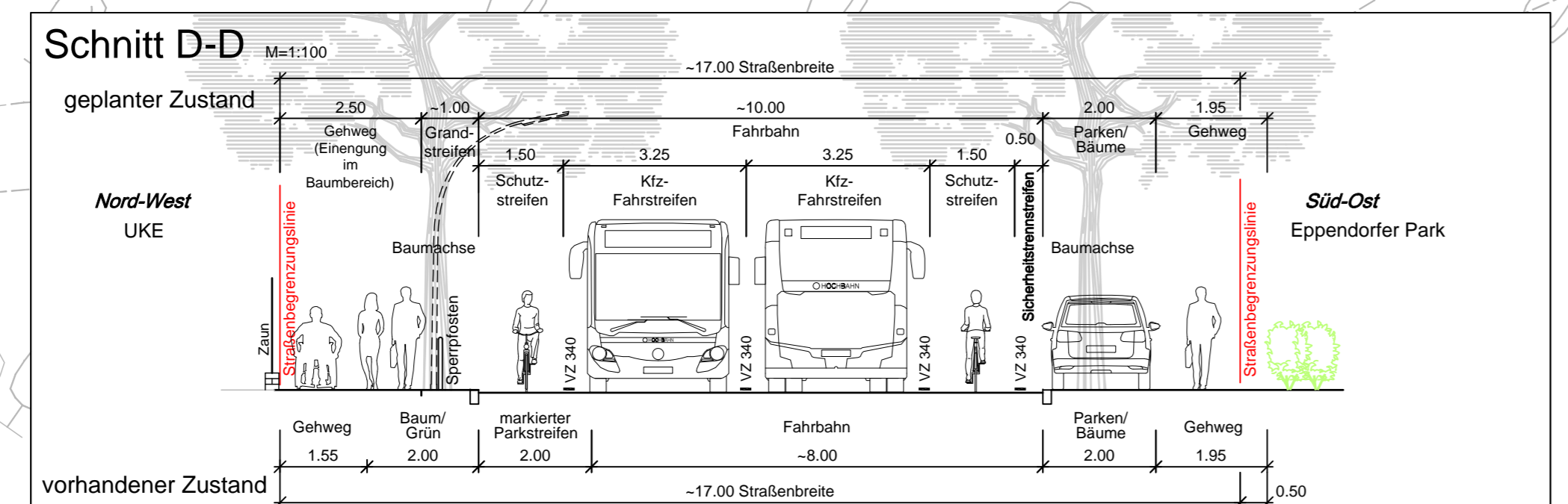
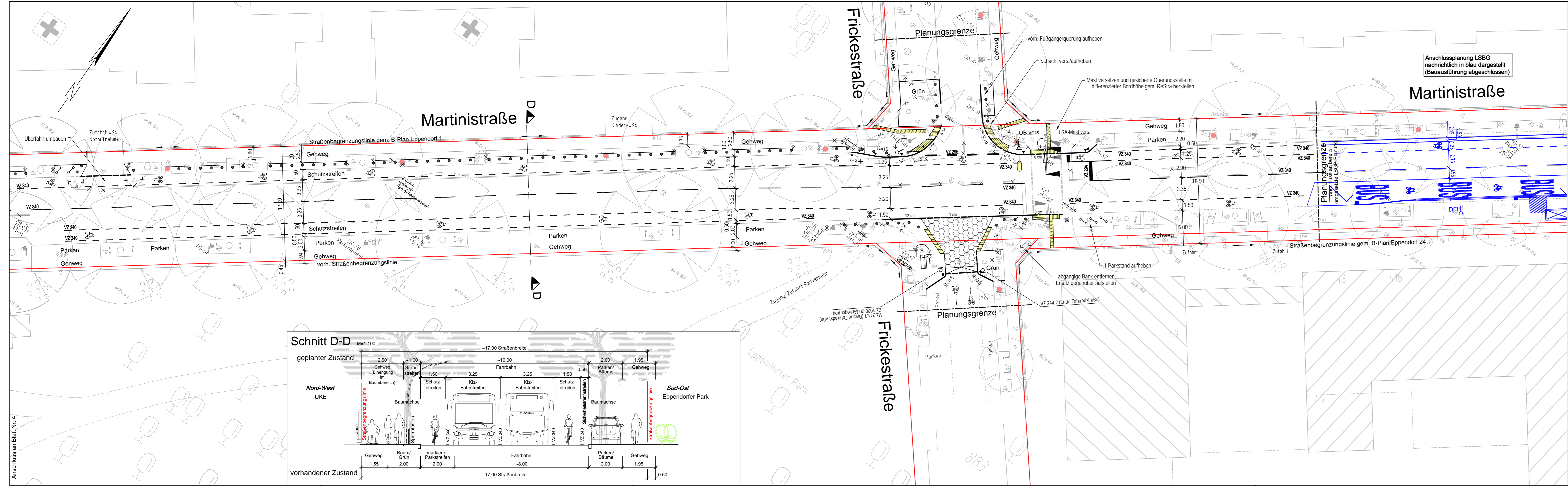
Realisierungsträger: Freie und Hansestadt Hamburg
 Bezirksamt Hamburg - Nord
 Dezernat Wirtschaft, Bauen und Umwelt
 Fachamt Management des öffentlichen Raumes
 Fachbereich Tiefbau - Planen und Bauen

Baumaßnahme: Förderung des Radverkehrs
 Datum: 06.03.2018
 Bearbeitet: NMR 2211

Teilbaumaßnahme: Martinistraße
 von westlich Falkenried bis Erikastraße
 Datum: 06.03.2018
 Fachtechnisch geprüft: NMR 220 - V

Planinhalt: Verkehrstechnischer Lageplan
 Datum: 07.03.2018
 Aufgestellt: NMR 20 - V

Zeichnung Nr.: N/MR22-2016-015-LP-04 **Maßstab:** 1 : 250
 Datum: Geprüft: Datum: Freigegeben: Unterschrift, Technische Aufsicht W/MR 2 NMR - L



- Zeichenerklärung**
- überfahbarer Innenring/Aufweitung
 - Überfahrt (Wabenpflaster)
 - Bodenindikatoren (Rippenplatten)
 - Bodenindikatoren (Noppenplatten)
 - vorh. Verkehrszeichen gem. StVO
 - gepl. Verkehrszeichen gem. StVO
 - vorh. / gepl. Pfosten
 - gepl. Fahrradbügel
 - vorh. / geplante Beleuchtung
 - gepl. Beleuchtung Fußgängerüberweg
 - vorh./aufzuhebender/gepl. Straßenablauf
 - Abbruch Bordkante, Einbauten etc.
 - vorh./zu fällender/gepl. Baum
- Verkehrszeichen nach StVO**
- VZ 101 Gefahrenstelle
 - VZ 120 verengte Fahrbahn
 - VZ 205 Vorfahrt gewähren
 - VZ 209 vorgeschriebene Fahrtrichtung - rechts
 - VZ 214-20 vorgeschriebene Fahrtrichtung geradeaus und rechts
 - VZ 215 Kreisverkehr
 - VZ 222 vorgeschr. Vorfahrt - rechts vorbei
 - VZ 237 Radweg
 - VZ 267 Verbot der Einfahrt
 - VZ 274.1/2 Beginn/Ende einer Tempo-30-Zone
 - VZ 283-10/30/20 absolutes Haltverbot, Anfang/Mitte/Ende
 - VZ 286-10/30/20 eingeschränktes Haltverbot, Anfang/Mitte/Ende
 - VZ 295 Fahrstreifen-/Fahrbahnbegrenzung
 - VZ 298 Sperrfläche
 - VZ 306 Vorfahrtstraße
 - VZ 314-10/20/30 Parken, Anfang/Ende/Mitte
 - VZ 314-50 Parkhaus, Parkgarage
 - VZ 315-56/57/58 Parken halb auf Gehwegen, rechts Anfang/Ende/Mitte
 - VZ 315-66/67/68 Parken ganz auf Gehwegen, rechts Anfang/Ende/Mitte
 - VZ 340 Leitlinie
 - VZ 350 Fußgängerüberweg
 - VZ 437 Straßennamenschild
 - VZ 605-10 Schraffenbake, linksweisend
 - ZZ 1006-34 Straßenschäden
 - ZZ 1010-66 elektrisch betriebene Fahrzeuge
 - ZZ 1012-35 bei Rot hier halten
 - ZZ 1022-10 Radfahrer frei
 - ZZ 1040-32 Parkscheibe 2 Stunden
 - ZZ 1042-31 zeitliche Beschränkung (werktags)
 - ZZ 1053-31 mit Parkschein
 - ZZ 1060-31 Haltverbot auch auf dem Seitenstreifen

Verfasst

Beratung Planung Bauleitung

Datum: 05.03.2018 Bearbeitet: Gezeichnet: p17720-LP-PV1.dwg

Index	Änderungen und Ergänzungen	Bearbeitet (Name)	Leit-/Kurzzeichen und Unterschrift	Datum

Bedarfsträger: Freie und Hansestadt Hamburg
 Bezirksamt Hamburg - Nord
 Dezernat Wirtschaft, Bauen und Umwelt
 Fachamt Management des öffentlichen Raumes
 Fachbereich Tiefbau - Planen und Bauen

Realisierungsträger: Freie und Hansestadt Hamburg
 Bezirksamt Hamburg - Nord
 Dezernat Wirtschaft, Bauen und Umwelt
 Fachamt Management des öffentlichen Raumes
 Fachbereich Tiefbau - Planen und Bauen

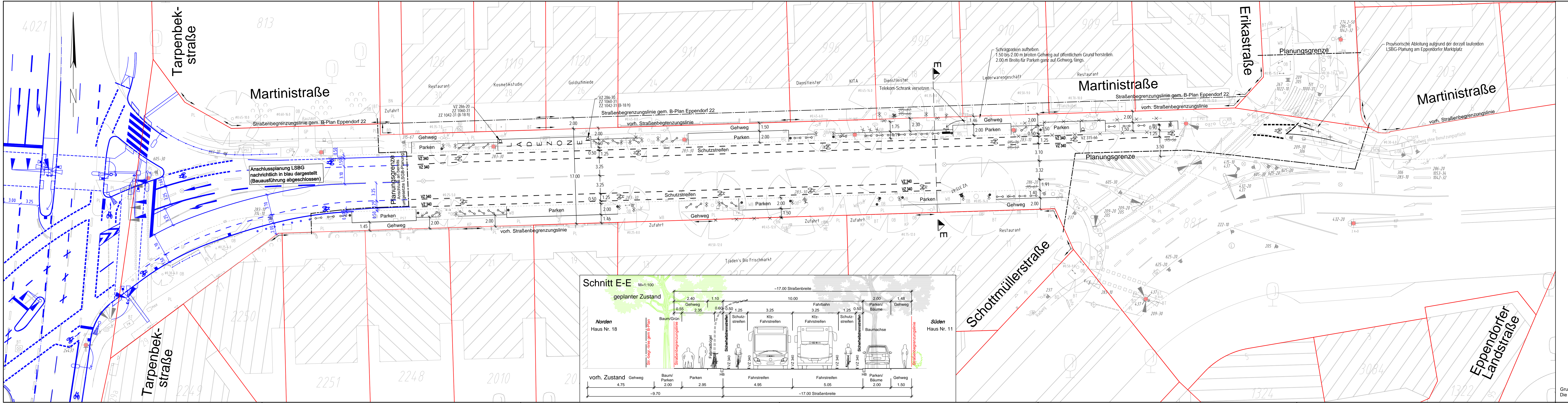
Baumaßnahme: Förderung des Radverkehrs
 Datum: 06.03.2018
 Bearbeitet: NMR 2211

Teilbaumaßnahme: Martinistraße
 von westlich Falkenried bis Erikastraße
 Datum: 06.03.2018
 Fachtechnisch geprüft: NMR 220 - V

Planinhalt: Verkehrstechnischer Lageplan
 Datum: 07.03.2018
 Aufgestellt: NMR 20 - V

Zeichnung Nr.: N/MR22-2016-015-LP-05 **Maßstab:** 1 : 250
 Datum: **Freigegeben:** NMR-L
 Geprüft: Unterschrift, Technische Aufsicht WMR 2

Grundlage ist die Bestandsvermessungen von LGV im Bezugssystem ETRS 89 (LS 320) vom Mai 2016.
 Die Flurstücksgrenzen sind aus der ALKIS, Stand 2016.



- Zeichenerklärung**
- überfahrbare Innenring/Aufweitung
 - Überfahrt (Wabenpflaster)
 - Bodenindikatoren (Rippenplatten)
 - Bodenindikatoren (Noppenplatten)
 - vorh. Verkehrszeichen gem. StVO
 - gepl. Verkehrszeichen gem. StVO
 - vorh. / gepl. Prosten
 - gepl. Fahrradbügel
 - vorh. / geplante Beleuchtung
 - gepl. Beleuchtung Fußgängerüberweg
 - vorh./aufzuhebender/gepl. Straßenablauf
 - Abbruch Bordkante, Einbauten etc.
 - vorh./zu fällender/gepl. Baum
- Verkehrszeichen nach StVO**
- VZ 101 Gefahrenstelle
 - VZ 120 verengte Fahrbahn
 - VZ 205 Vorfahrt gewähren
 - VZ 209 vorgeschriebene Fahrtrichtung - rechts
 - VZ 214-20 vorgeschriebene Fahrtrichtung geradeaus und rechts
 - VZ 215 Kreisverkehr
 - VZ 222 vorgeschr. Vorfahrt - rechts vorbei
 - VZ 237 Radweg
 - VZ 267 Verbot der Einfahrt
 - VZ 274, 1/2 Beginn/Ende einer Tempo-30-Zone
 - VZ 283-10/30/20 absolutes Haltverbot, Anfang/Mitte/Ende
 - VZ 286-10/30/20 eingeschränktes Haltverbot, Anfang/Mitte/Ende
 - VZ 295 Fahrstreifen-/Fahrbahnbegrenzung
 - VZ 298 Sperrfläche
 - VZ 306 Vorfahrtsstraße
 - VZ 314-10/20/30 Parken, Anfang/Ende/Mitte
 - VZ 314-50 Parkhaus, Parkgarage
 - VZ 315-56/57/58 Parken halb auf Gehwegen, rechts Anfang/Ende/Mitte
 - VZ 315-66/67/68 Parken ganz auf Gehwegen, rechts Anfang/Ende/Mitte
 - VZ 340 Leitlinie
 - VZ 350 Fußgängerüberweg
 - VZ 437 Straßenschild
 - VZ 605-10 Schraffentafel, linksweisend
 - ZZ 1006-34 Straßenschäden
 - ZZ 1010-66 elektrisch betriebene Fahrzeuge
 - ZZ 1012-35 bei Rot hier halten
 - ZZ 1022-10 Radfahrer frei
 - ZZ 1040-32 Parkscheibe 2 Stunden
 - ZZ 1042-31 zeitliche Beschränkung (werktags)
 - ZZ 1053-31 mit Parkschein
 - ZZ 1060-31 Haltverbot auch auf dem Seitenstreifen

Verfasst

Beratung · Planung · Bauleitung

Datum: 05.03.2018 Bearbeitet: Gezeichnet:

Index	Änderungen und Ergänzungen	Bearbeitet (Name)	Leit-/Kurzzeichen und Unterschrift	Datum

Bedarfssträger: **Freie und Hansestadt Hamburg**
 Bezirksamt Hamburg - Nord
 Dezernat Wirtschaft, Bauen und Umwelt
 Fachamt Management des öffentlichen Raumes
 Fachbereich Tiefbau - Planen und Bauen

Realisierungsträger: **Freie und Hansestadt Hamburg**
 Bezirksamt Hamburg - Nord
 Dezernat Wirtschaft, Bauen und Umwelt
 Fachamt Management des öffentlichen Raumes
 Fachbereich Tiefbau - Planen und Bauen

Baumaßnahme: Förderung des Radverkehrs	Datum: 06.03.2018
Teilbaumaßnahme: Martinistraße von westlich Falkenried bis Erikastraße	Bearbeitet: NMR 2211
Planinhalt: Verkehrstechnischer Lageplan	Datum: 06.03.2018
Zeichnung Nr. N/MR22-2016-015-LP-06	Fachtechnisch geprüft: NMR 220 - V
Datum: 07.03.2018	Datum: 07.03.2018
Geprüft: [Signature]	Freigegeben: [Signature]

Grundlage ist die Bestandsmessungen von LGV im Bezugssystem ETRS 89 (LS 320) vom Mai 2016. Die Flurstücksgrenzen sind aus der ALKIS, Stand 2016.