







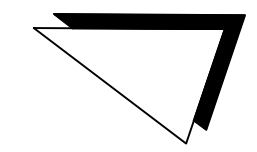


**Pergolenviertel - Veloroute-
Standorte für Ersatzpflanzung
M 1:1000**

-  Bestandsbaum Straßenbegleitgrün im Bereich der Veloroute
-  Standort für Ersatzpflanzung Veloroute (41 Stück)
-  Baumstandorte auf benachbarten Grundstücken
-  Rasen- und Gehölzflächen Straßenbegleitgrün im Bereich der Veloroute
-  Veloute
-  Gehweg
-  Fußweg im Bereich der Parkanlage Limaweg - Dakarweg

Grundlage für die eingezeichnete Veloroute ist die Planung vom Büro Argus Stand 13.11.2017



Freie und Hansestadt Hamburg
 Bezirksamt Hamburg-Nord
 Fachamt Management des öffentlichen Raumes
 Fachbereich Stadtgrün
 Pergolenviertel
 14.12.2017

