







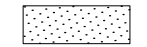






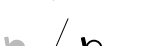




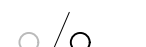
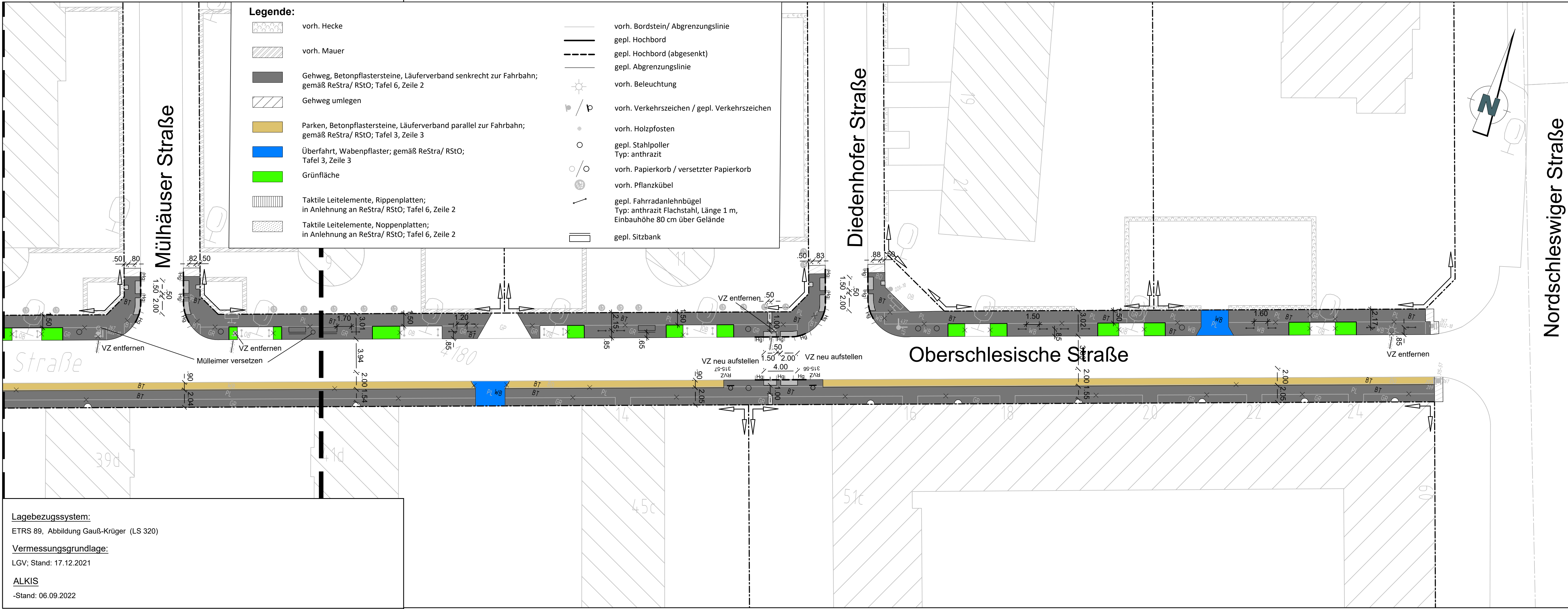


Legende:

-  vorh. Hecke
-  vorh. Mauer
-  Gehweg, Betonpflastersteine, Läuferverband senkrecht zur Fahrbahn; gemäß ReStra/ RStO; Tafel 6, Zeile 2
-  Gehweg umlegen
-  Parken, Betonpflastersteine, Läuferverband parallel zur Fahrbahn; gemäß ReStra/ RStO; Tafel 3, Zeile 3
-  Überfahrt, Wabenpflaster; gemäß ReStra/ RStO; Tafel 3, Zeile 3
-  Grünfläche
-  Taktile Leitelemente, Rippenplatten; in Anlehnung an ReStra/ RStO; Tafel 6, Zeile 2
-  Taktile Leitelemente, Noppenplatten; in Anlehnung an ReStra/ RStO; Tafel 6, Zeile 2
-  vorh. Bordstein/ Abgrenzungslinie
-  gepl. Hochbord
-  gepl. Hochbord (abgesenkt)
-  gepl. Abgrenzungslinie
-  vorh. Beleuchtung
-  vorh. Verkehrszeichen / gepl. Verkehrszeichen
-  vorh. Holzpfosten
-  gepl. Stahlpoller
Typ: anthrazit
-  vorh. Papierkorb / versetzter Papierkorb
-  vorh. Pflanzkübel
-  gepl. Fahrradablenkbügel
Typ: anthrazit Flachstahl, Länge 1 m, Einbauhöhe 80 cm über Gelände
-  gepl. Sitzbank



Übersichtskarte



a	Anpassung Überfahrten vor denkmalgeschütztes Wohnhausensemble	Wienstroth	N/MR 2216 gez. U. Wienstroth	29.02.2024
b	Anpassung Straßenmobiliar: Aufteilung Fahrradbügel, Sitzbänke, Stahlpoller, Papierkörbe	Wienstroth	N/MR 2216 gez. U. Wienstroth	29.02.2024
Index	Änderungen und Ergänzungen	Bearbeitet (Name)	Leit- / Kurzzeichen und Unterschrift	Datum

Bedarfsträger: Freie und Hansestadt Hamburg
Bezirksamt Hamburg-Nord
Dezernat Wirtschaft, Bauen und Umwelt
Fachamt Management des öffentlichen Raumes

Realisierungsträger: Freie und Hansestadt Hamburg
Bezirksamt Hamburg-Nord
Dezernat Wirtschaft, Bauen und Umwelt
Fachamt Management des öffentlichen Raumes

Baumaßnahme: RISE Dulsberg
Neugestaltung der Fuß- und Radwege

Teilbaumaßnahme: Instandsetzung Gehweg Oberschlesische Straße westlicher Teil

Datum: 17.01.24
Bearbeitet: [Redacted]
Unterschrift, N/MR 2216

Datum: 19.01.24
Fachtechnisch geprüft: [Redacted]
Unterschrift, N/MR 220

Planinhalt: Lageplan

Plan Nr.: N/MR22-2022-Dulsberg-LP-011
Maßstab: 1:250

Datum: [Redacted]
Geprüft: [Redacted]
Unterschrift, Technische Aufsicht

Datum: 29.01.24
Aufgestellt: [Redacted]
Unterschrift, N/MR 20

Datum: [Redacted]
Freigegeben: [Redacted]
Unterschrift, N/MR-L

Lagebezugssystem:
ETRS 89, Abbildung Gauß-Krüger (LS 320)

Vermessungsgrundlage:
LGV; Stand: 17.12.2021

ALKIS
-Stand: 06.09.2022