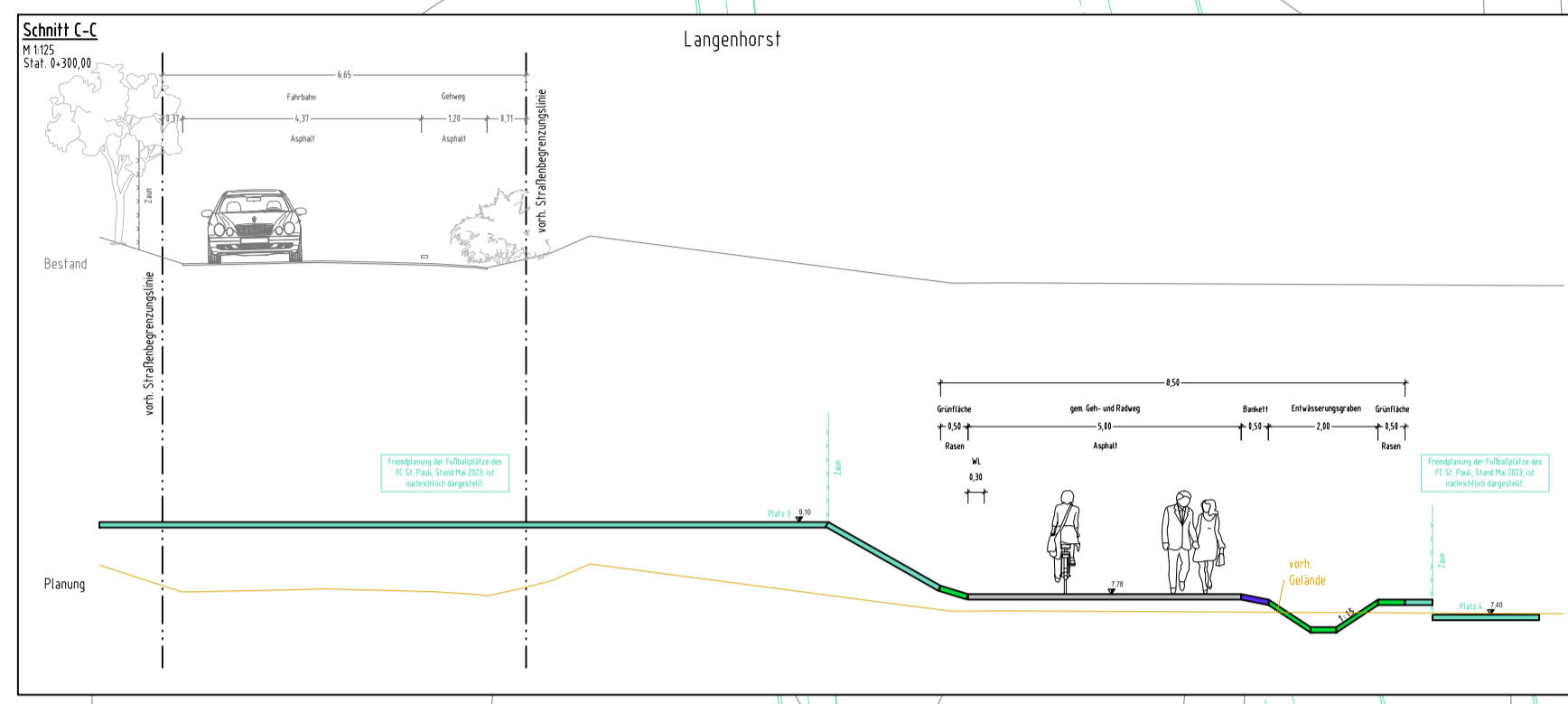
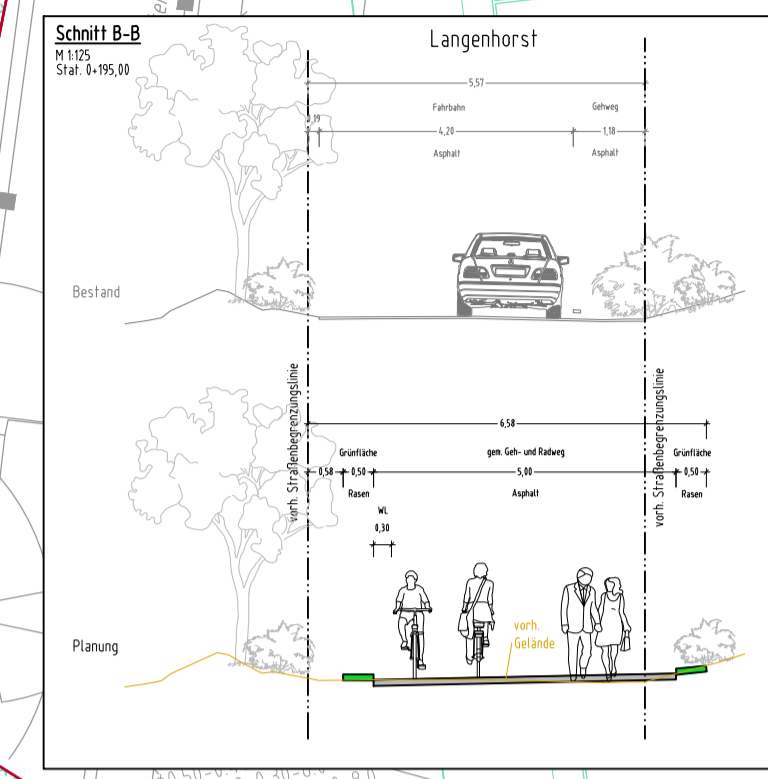
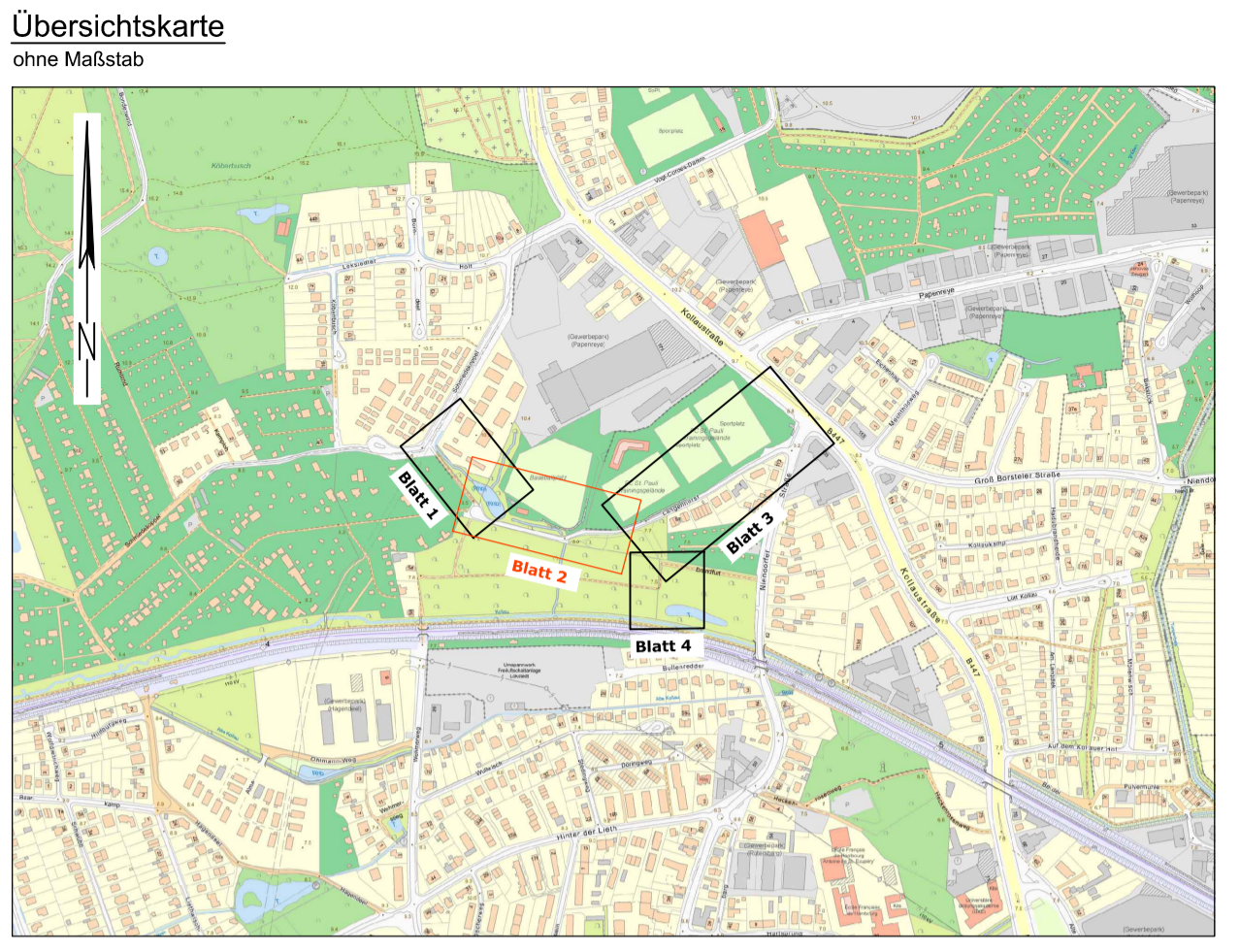


Baseballclub Hamburg Stealers e.V.



- Legende**
- vorh. Straßenbegrenzungslinie gem. B-Plan
 - Richtungverlauf der vorh. Straßenbegrenzungslinie
 - vorh. Flurstücksgränze
 - vorh. Schacht
 - vorh. Trümme, Aufsatz 300 x 500 mm / 500 x 500 mm
 - vorh. Beleuchtung
 - vorh. Baum laut ALKIS / Aufmaß
 - vorh. Baum beseitigen
 - vorh. Zufahrt / Zuwegung
 - vorh. Querneigung
 - in Aussicht genommene Straßenbegrenzungslinie
 - Richtungverlauf der gepl. Straßenbegrenzungslinie
 - gepl. Hochbord, 12/15/25
 - gepl. Tiefbord, 10/25 cm
 - gepl. Trümmerschüttelung
 - gepl. Wasserlauf, b = 30 cm
 - gepl. Beleuchtung (Auslegemast)
 - gepl. Sperrpfosten, abschließbar
 - gepl. Schacht
 - gepl. Trümme, SW 16 mm
 - gepl. Grabenverrohrung
 - gepl. Baum
 - gepl. Zufahrt
 - gepl. Querneigung
 - Überfahrt
 - Pflastersteine aus Beton, Wabensteine, d = 8 cm, grau, gem. ReStra, Tafel 3, Bk 0.3, Zeile 3
 - Fahrbahn
 - Asphalt, Deckschicht aus AC 8 D N
 - Überfahrt
 - Deckschicht ohne Bindemittel, gem. ReStra, Tafel 6, Zeile 2
 - Überfahrt
 - Pflastersteine aus Beton, 25/25/10 cm, grau, in Anlehnung an ReStra, Tafel 6, Zeile 2
 - Gehweg
 - Pflastersteine aus Beton, 25/25/7 cm, grau, in Anlehnung an ReStra, Tafel 6, Zeile 2
 - RA
 - Grünfläche
 - Rasen
 - RG
 - Barkett, Rasengittersteine
 - KP
 - Kleinpflaster
 - Entwässerungsgraben



Ingenieurbüro münster		Datum	Name
Ingenieurbüro Münster GmbH Straßen-, Tief- und Wasserbau Borssteler Chaussee 53 22453 Hamburg	Tel.: (040) 41 32 73 - 0 Fax: (040) 41 32 73 50 mail: info@ib-muenster.de Web: www.ib-muenster.de	Gezeichnet	April 2024 Kö.
		Bearbeitet	April 2024 Kö.
		Geprüft	April 2024 Re.
		Verfasst	19.04.2024 gez. Münster

Index	Änderungen und Ergänzungen	Bearbeitet (Name)	Leit- / Kurzzeichen und Unterschrift	Datum

Realisierungsträger: Freie und Hansestadt Hamburg		Bezirksamt Eimsbüttel Dezernat Wirtschaft, Bauen und Umwelt Fachamt Management des öffentlichen Raumes Fachbereich Tiefbau	
Baumaßnahme:	Umbau Langenhorst	Datum:
Teilbaumaßnahme:	Straßenbau	Bearbeitet:
Planinhalt:	Lageplan - Blatt 02 1. Verschickung	Überschrift, Projektleitung / Sachbearbeitung
Zeichnung Nr:	22-3715-04-02	Datum:
Maßstab:	1 : 250	Fachtechnisch geprüft:
Datum:	Überschrift, Abschnittsleitung
Geprüft:	Datum:
Überschrift, Technische Aufsicht	Freigegeben:
		Überschrift, Fachamtsleitung

Planungsgrundlage:
- ALKIS; Stand Juli 2022
- Bestands- und Höhenplan über:
Landesbetrieb Geoinformation und Vermessung; Stand Juli 2022
- Bestands- und Höhenplan über:
Landesbetrieb Geoinformation und Vermessung; Stand Mai 2023
- Fremdplanung: Munder und Erzepoly Landschaftsarchitekten bda,
Stand Mai 2023 (Darstellung grün)
- Bezugskoordiniertesystem:
ETRS 89, Abbildung Gauß-Krüger, Lagestatus 320
Höhenbezugssystem: DHHN2016, Höhenstatus 170

Hinweis
Durchwurzelung oberhalb der Grabensohle verhindern, z.B. durch Wurzeilsystem

Die Fremdplanung der Fußballplätze des FC St. Pauli, Stand Mai 2023, ist nachträglich dargestellt.

Die Fremdplanung der Fußballplätze des FC St. Pauli, Stand Mai 2023, ist nachträglich dargestellt.