











**Zeichenerklärung**

-  vorhandene / geplante Beleuchtung
-  vorh. / gepl. Baum
-  Betonplatten 25/25/7 cm, grau
-  Sondernutzungsfläche 29 m²
-  Klebehochbord 12/15
-  vorh. Straßenablauf
-  gepl. Fahrradbügel
-  gepl. Fahrradbügel Lastenrad
-  gepl. Verkehrszeichen


**Hinweis:**

- Es wird eine Fahrradgarage des Modells Altao Pod aufgestellt, zur Sicherung der Bewegungsfläche werden zusätzlich ein Fahrradbügel und ein Fahrradbügel für Lastenräder aufgestellt.
- Durch das Aufstellen der Fahrradgaragen erfolgt kein Eingriff in die Entwässerung. Der Wasserlauf von 20 cm bleibt bestehen.
- Die Restfahrbahnbreite beträgt 5,50 m.
- Aufstellung des VZ 626-10 (-20) (Leitplatte)

**Modell Altao Pod**  
 Geeignet für 6 Fahrräder  
 Maße: 3,45 m x 2,00 m x 1,46 m (B x T x H)  
 Farbe: DB 703 IG



Bezugssystem: ETRS89  
 Abbildung: Gauß-Krüger, Lagestatus 320

<b>Baumaßnahme:</b>		<b>Pilotprojekt Fahrradparken im Quartier</b>
<b>Auftraggeber:</b>		<b>P + R-Betriebsgesellschaft mbH</b> Steinstraße 20 20095 Hamburg
<b>Planart:</b>	Standort N2 - Mozartstraße 41 Lageplan	<b>Maßstab:</b> 1:100
<b>Verfasst</b>	[REDACTED]	
<b>Datum:</b> 02.04.2024	<b>Bearbeitet:</b> [REDACTED]	<b>Gezeichnet:</b> [REDACTED]

VZ-Plan zu Az.: 031/8V/296174/2024 Beschilderung von Fahrradboxen

