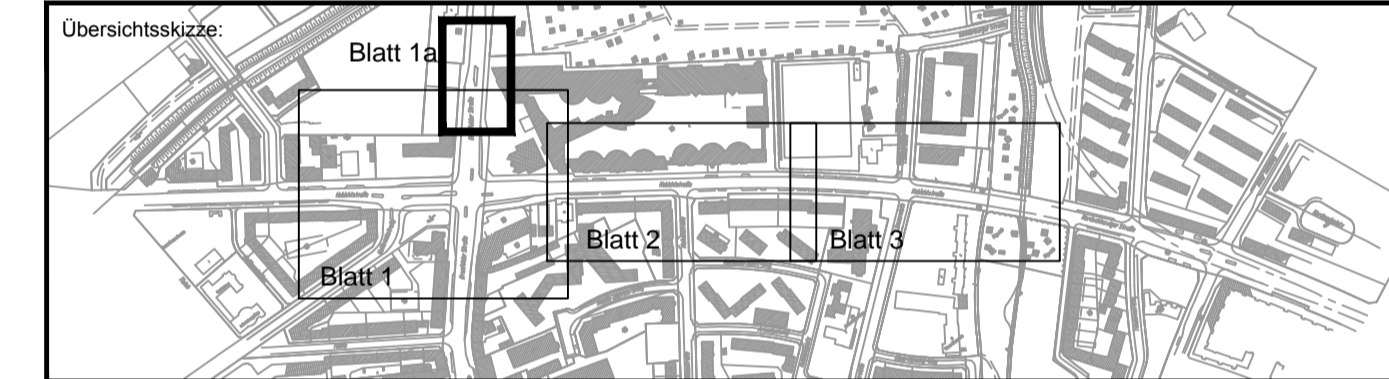



Legende:

- Markierung, Bestand
- Bituminöse Decke, Bestand
- Großpflaster, Bestand
- Grand, Bestand
- Schachtabdeckung, Bestand
- vorhandener Baum
- zu fällender Baum
- geplanter Baum
- geplantes Hochbord
- geplantes Hochbord (abgesenkt)
- geplantes Tiefbord 8x20cm
- geplantes Tiefbord 10x25cm
- geplante Parkplatzmarkierung (weiße Wabensteine)
- öffentl. Beleuchtung Bestand/geplant
- Trumme Bestand/ausbauen
- Fahrradbügel Bestand/geplant
- LSA Bestand/geplant
- taktile Leitelemente: Noppenplatten 25x25x7cm, weiß (talbündig einbauen)
- taktile Leitelemente: Rippenplatten 25x25x7cm, weiß (talbündig einbauen)
- gepl. Markierung
- Fahrgastunterstand (FGU)
- gepl. Vollausbau, BK 32 (Asphaltdeckschicht SMA 5 Hmb – 3,5cm, Asphaltbinderschicht AC 16 B Hmb – 8,5cm, Asphalttragschicht AC 22 T Hmb – 14,0cm)
- gepl. Vollausbau, BK 3,2 (Asphaltdeckschicht SMA 5 Hmb – 3,5cm, Asphaltbinderschicht AC 16 B Hmb – 6,5cm, Asphalttragschicht AC 22 T Hmb – 10,0cm)
- gepl. Busverkehrsfläche – Beton (gem. ER2, Bauweise 9–1)
- gepl. Gehweg – Gehwegplatten 50x50
- gepl. Verkehrsinseln, Überhang- u. Sicherheitsstreifen – Betonsteinpflaster grau 25x25
- gepl. Überfahrt – Wabensteine
- gepl. Grünfläche
- gepl. Radweg – Betonsteinpflaster rot 25x25
- gepl. Parkplätze – Wabensteine




Planverfasser:	6034	Datum	Zeichen
	bearbeitet	06.07.2017	
	gezeichnet	06.07.2017	
	geprüft:	13.07.2017	
verfasst:			

Index	Änderungen und Ergänzungen	Bearbeitet	Leitzichen LSBG	Datum



FREIE UND HANSESTADT HAMBURG
Landesbetrieb Straßen, Brücken und Gewässer
Geschäftsbereich Stadtstraßen
Fachbereich -S2-



Baumaßnahme:	Erhaltungsmanagementsystem für Hamburgs Straßen (EMS-HH)	Bearbeitet:	- S 2 -
Teilbaumaßnahme:	Deckensanierung / Grundinstandsetzung Habichtstraße zwischen Hellbrookstraße und Osterbek (Fluss)	Datum	18.07.17
Planinhalt:	Lageplan (Blatt 1a)	Aufgestellt:	- S 2 / PL -
Zeichnungs-Nr.:	16/12067-04-01a	Datum	20.07.17
Maßstab:	1:250	Freigegeben:	- S 20 -
		Datum	24.07.17