







**Zeichenerklärung**

-  vorhandene / geplante Beleuchtung
-  vorh. / gepl. Baum
-  vorh. Straßenablauf
-  gepl. Verkehrszeichen
-  Betonplatten 25/25/7 cm, grau
-  Sondernutzungsfläche 10 m<sup>2</sup>
-  Klebehochbord 12/15

**Hinweis:**  
 - Es werden zwei Fahrradgaragen des Modells Fietshanger Typ 1.8 aufgestellt, die Toröffnungen zeigen zueinander.  
 - Durch das Aufstellen der Fahrradgaragen erfolgt kein Eingriff in die Entwässerung. Der Wasserlauf von 30 cm bleibt bestehen.  
 - Die Restfahrbahnbreite beträgt 5,50 m.  
 - Aufstellung des VZ 626-10 (-20) (Leitplatte)

**Modell Fietshanger- Typ 1.8**

Geeignet für je 5 Fahrräder in Hoch- Tief-Einstellung  
 Maße: 1,83 m x 2,30 m x 1,50 m (B x T x H)  
 Farbe: DB 703 IG



Bezugssystem: ETRS89  
 Abbildung: Gauß-Krüger, Lagestatus 320

Baumaßnahme:		<b>Pilotprojekt Fahrradparken im Quartier</b>	
Auftraggeber:		 <b>P + R-Betriebsgesellschaft mbH</b> Steinstraße 20 20095 Hamburg	
Planart:	Standort N3 - Imstedt 38 Lageplan	Maßstab:	1:100
Verfasst	[Redacted Name]		
23940 - Lageplan Nord.dwg			
Datum : 02.04.2024	Bearbeitet : [Redacted]	Gezeichnet : [Redacted]	

VZ-Plan zu Az.: 031/8V/296050/2024 Beschilderung von Fahrradboxen

