

Hamburger Hochbahn AG · Postfach 10 27 20 · 20019 Hamburg

Behörde für Verkehr und Mobilitätswende
Rechtsamt – Verkehrsgewerbeaufsicht
Omnibus- und U-Bahn-Verkehr
Postfach 112109
20421 Hamburg

Hamburger Hochbahn AG
Steinstraße 20
20095 Hamburg
Telefon 040/32 88-0
Telefax 040/32 64-06
www.hochbahn.de

Sie erreichen uns mit der
U1 (Steinstraße)
U3 (Mönckebergstraße)
und verschiedenen Buslinien
(Gerhart-Hauptmann-Platz)

Datum 04.01.2024

Antrag auf Genehmigung der vorübergehenden Änderung des Linienwegs eines Verkehrs nach §42 PBefG (Linienverkehr) und §43 PBefG (Sonderform des Linienverkehrs / Schülerfahrten)

Sehr geehrte Damen und Herren,

für die Linien **8, 18, 118 und 771** stellen wir den o. g. Antrag.

Der Antrag wird für folgenden Zeitraum gestellt: ab 02.01.2024 bis 11.12.2032

Begründung/Hinweise:

Auf den Linien 8, 18, 118 und 771 liegt ab dem 04.01.2024 eine Betriebsstörung vor. Aufgrund von Bauarbeiten im Bereich Heukoppel bzgl. des Neubaus der U5, müssen die Linien 8, 18, 118 und 771 ab diesem Zeitpunkt umgeleitet werden.

Die Umleitung der Linie 8 Richtung "Werner-Otto-Straße" erfolgt ab Abfahrtshaltestelle "Heukoppel" über Ellernreihe - Steilshooper Allee - Bramfelder Chaussee und weiter über den Linienweg. Die Umleitung der Zwischenläufer Richtung "Heukoppel" erfolgt ab der Haltestelle "Rahnstraße" bis vor die Kreuzung Steilshooper Allee über Steilshooper Allee – Ellernreihe zur Ankunftshaltestelle "Heukoppel".

Die Umleitung der Linie 18 Richtung "Werner-Otto-Straße" erfolgt ab der Abfahrtshaltestelle "Heukoppel" über Ellernreihe - Steilshooper Allee - Bramfelder Chaussee und weiter über den Linienweg. Die Umleitung der Zwischenläufer Richtung „Heukoppel“ erfolgt ab der Haltestelle "Rahnstraße" bis vor die Kreuzung Steilshooper Allee über Steilshooper Allee – Ellernreihe zur Ankunftshaltestelle "Heukoppel".

Die Haltestelle "Steilshooper Allee" Richtung "Heukoppel" befindet sich an der Haltestelle der Metro-Bus-Linie 26, nach dem Einbiegen in die Steilshooper Allee. Die Haltestelle "Ellernreihe (Mitte)" befindet sich an der Haltestelle der StadtBus-Linie 118, nach dem Einbiegen in die Ellernreihe. Die Endhaltestelle "Heukoppel" befindet sich an der Haltestelle der StadtBus-Linie 118, vor dem Kreisverkehr Heukoppel. Die Überliegehaltestelle "Heukoppel" In der neu eingerichteten Buskehre, nach dem Verlassen des Kreisverkehrs. Die Haltestelle "Heukoppel" Richtung "Werner-Otto-Straße" befindet sich an der Haltestelle der StadtBus-Linie 118, nach dem Ausfahren aus dem Kreisverkehr Heukoppel. Die

Aufsichtsratsvorsitzender:
Senator Dr. Anjes Tjarks

Vorstand:
Robert Henrich (Vorsitzender)
Merle Schmidt-Brunn
Saskia Heidenberger
Jens-Günter Lang

Registergericht:
Amtsgericht Hamburg
HRB Nr. 3072
USt-Id-Nr. DE811239681

Bankverbindungen:
Postbank
BIC: PBNKDEFF · IBAN: DE54 2001 0020 0017 9002 08
Hamburger Sparkasse
BIC: HASPDEHHXXX · IBAN: DE77 2005 0550 1001 3117 01

Haltestelle „Ellernreihe (Mitte)" Richtung „Werner-Otto-Straße" befindet sich an der Haltestelle der StadtBus-Linie 118, in der Ellernreihe, vor der Kreuzung Steishooper Allee. Die Haltestellen "Herthastrasse" und "Bramfelder Dorfplatz (Heukoppel)" werden bis zum Ende der U5 Baumaßnahme nicht von den Zwischenwagen bedient.

Die Haltestelle "Steilshooper Allee" Richtung "Heukoppel" befindet sich an der Haltestelle der MetroBus-Linie 26, nach dem Einbiegen in die Steilshooper Allee. Die Ersatzhaltestelle "Ellernreihe (Mitte)" Richtung „Heukoppel" befindet sich an der Haltestelle der StadtBus-Linie 118, nach dem Einbiegen in die Ellernreihe. Die Endhaltestelle "Heukoppel" befindet sich an der Haltestelle der StadtBus-Linie 118, vor dem Kreisverkehr Heukoppel. Die Überliegehaltestelle „Heukoppel" befindet sich in der neu eingerichteten Buskehre, nach dem Verlassen des Kreisverkehrs. Die Haltestelle "Heukoppel" Richtung "Werner-Otto-Straße" befindet sich an der Haltestelle der StadtBus-Linie 118, nach dem Ausfahren aus dem Kreisverkehr Heukoppel. Die Haltestelle "Ellernreihe (Mitte)" Richtung „Werner-Otto-Straße" befindet sich an der Haltestelle der StadtBus-Linie 118, in der Ellernreihe, vor der Kreuzung Steishooper Allee. Die Haltestellen "Herthastrasse" und "Bramfelder Dorfplatz (Heukoppel)" werden bis zum Ende der U5 Baumaßnahme nicht von den Zwischenwagen bedient.

Die Umleitung der Linie 118 Richtung "U Wandsbek Gartenstadt" erfolgt ab der Haltestelle "Fabriciusstraße" bis vor die Kreuzung Bramfelder Chaussee über Steilshooper Allee – Ellernreihe und weiter über den Linienweg. Die Umleitung Richtung "U Fuhsbüttel" erfolgt ab der Haltestelle "Ellernreihe" bis vor die Kreuzung Steilshooper Allee über Steilshooper Allee und ab der Haltestelle "Steilshooper Allee" weiter über den Linienweg. Die Zwischenläufer Richtung "Heukoppel" verkehren bis zur Endhaltestelle "Heukoppel".

Die Haltestelle "Ellernreihe (Mitte)" befindet sich an der Haltestelle der MetroBus-Linie 26, nach dem Einbiegen in die Steilshooper Allee. Die Haltestellen "Heukoppel", "Bramfelder Dorfplatz (Heukoppel)" und "Herthastrasse" sind ersatzlos aufgehoben. Die Haltestelle "Steilshooper Allee" befindet sich an der Haltestelle der MetroBus-Linie 26 in der Steilshooper Allee, hinter der Kreuzung Bramfelder Chaussee. Die Ersatzhaltestelle "Ellernreihe (Mitte)" befindet sich nach dem Abbiegen in die Ellernreihe. Die Ankunfts- und Abfahrthaltestellen „Heukoppel" befinden sich in der Ellernreihe. Die Überliegehaltestelle Heukoppel" befindet sich in der neuen Buskehre "Heukoppel", links hinter dem Kreisverkehr. Die eigentliche Endhaltestelle der "Bramfelder Dorfplatz (Heukoppel)" der Kurzläufer ist während der U5 Baumaßnahme ersatzlos aufgehoben.

Die Umleitung der Linie 771 Richtung "Schule Farmsen" erfolgt ab der Haltestelle "Berner Chaussee" bis vor die Einmündung Bramfelder Dorfplatz über geradeaus Bramfelder Chaussee - Steilshooper Allee und ab der Kreuzung Ellernreihe weiter über den Linienweg. Die Umleitung Richtung "Stadtbahnstraße" erfolgt ab Steilshooper Allee bis vor die Kreuzung Ellernreihe über Steilshooper Allee - Bramfelder Chaussee und ab der Haltestelle "Bramfelder Dorfplatz" weiter über den Linienweg.

Die Haltestelle "Bramfelder Dorfplatz" Richtung "Schule Farmsen" befindet sich an der Haltestelle der MetroBus-Linie 8 in der Bramfelder Chaussee, vor der Einmündung Bramfelder Dorfplatz. Die Haltestelle "Heukoppel" Richtung „Schule Farmsen" befindet sich an der Haltestelle "Herthastrasse" der MetroBus-Linie 8 in der Bramfelder Chaussee, hinter der Einmündung Herthastrasse. Die Haltestelle

"Ellernreihe (Mitte)" Richtung „Schule Farmsen“ befindet sich an der Haltestelle der MetroBus-Linie 26 in der Steilshooper Allee, hinter der Kreuzung Ellernreihe. Die Haltestelle „Ellernreihe (Mitte)" Richtung "Stadtbahnstraße" befindet sich an der Haltestelle der MetroBus-Linie 26 in der Steilshooper Allee, hinter der Kreuzung Ellernreihe. Die Haltestelle "Heukoppel" Richtung „Stadtbahnstraße“ befindet sich an der Haltestelle "Herthastraße" der MetroBus-Linie 8 in der Bramfelder Chaussee, hinter der Einmündung Herthastraße.

Da der Zeitraum der vorübergehenden Linienwegsänderung mehr als sechs Monate beträgt, stellen wir diesen Antrag auf vorübergehende Änderung des Fahrplans und Linienwegs. Nach Beendigung der Bauarbeiten wird der heutige Linienweg wieder bedient.

Weitere Informationen entnehmen Sie bitte den Anlagen.

Mit freundlichen Grüßen

Hamburger Hochbahn AG – Ressort Unternehmenssteuerung
Fachbereich Integrierte Mobilitäts- und Verkehrsplanung (SH2)



Anlagen

- Streckeninformation
- Fahrplan

Linie 118



Fahrerinformation zur STRECKENINFORMATION - 2024/0059

Hinweis der Bus Leitstelle : 4:30 Uhr angelaufen. BS

Titel: Neubau U5 (Ost) -3- Bereich Heukoppel

Status Aktuell

Starttermin: Dienstag, 02.01.2024 Betriebsbeginn

bis voraussich.: Samstag, 11.12.2032 Bis auf Widerruf

Maßnahme: Umleitung und Haltestellenverlegung

Anlaß: Bahnbau

Fahrweg

=====

Die Streckeninformation 2022/0589

Neubau U5 (Ost) -1- Bereich Heukoppel

ist hiermit aufgehoben!

=====

Richtung "U Wandsbek Gartenstadt":

Linienweg ab der Haltestelle "Fabriciusstraße"

bis vor die Kreuzung Bramfelder Chaussee.

Dann Umleitung über

- geradeaus Steilshooper Allee

- rechts Ellernreihe

und weiter Linienweg.

Richtung "U Fuhlsbüttel":

Linienweg ab der Haltestelle "Ellernreihe"

bis vor die Kreuzung Steilshooper Allee.

Dann Umleitung über

- links Steilshooper Allee

und ab der Haltestelle "Steilshooper Allee" weiter Linienweg.

=====

!!!NUR ZWISCHENLÄUFER!!!

Richtung "Heukoppel" ("HEU")- Neuer Endpunkt für die Zwischenwagen:

Linienweg bis zur Haltestelle "Heukoppel".

Hier Endhaltestelle.

Kehrfahrt über

- Kreisverkehr 2. Ausfahrt Heukoppel

- geradeaus Heukoppel

- links Zufahrt neue Buskehre "Heukoppel"

und in den markierten Bereichen überliegen.

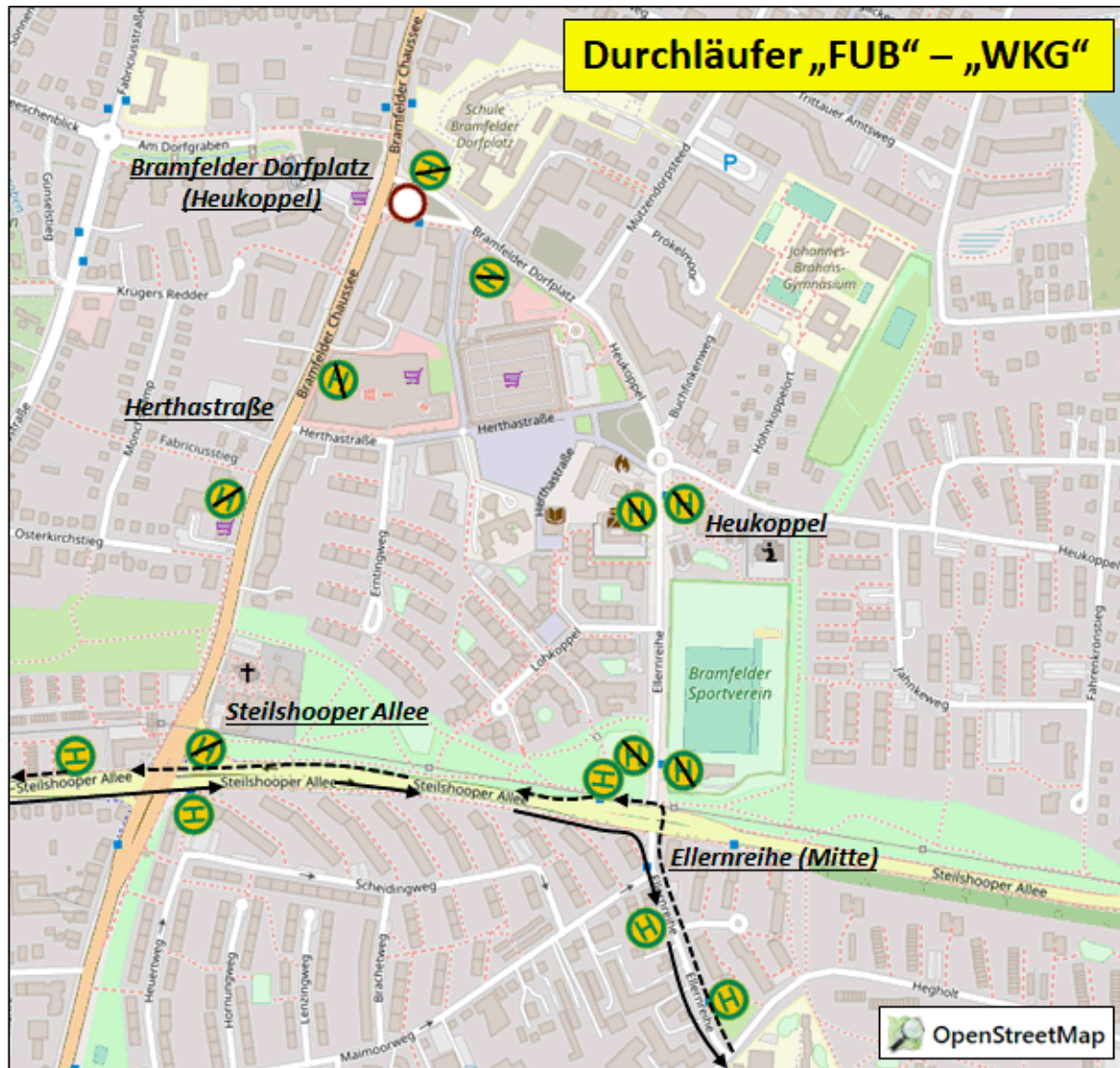
Dann weiter über

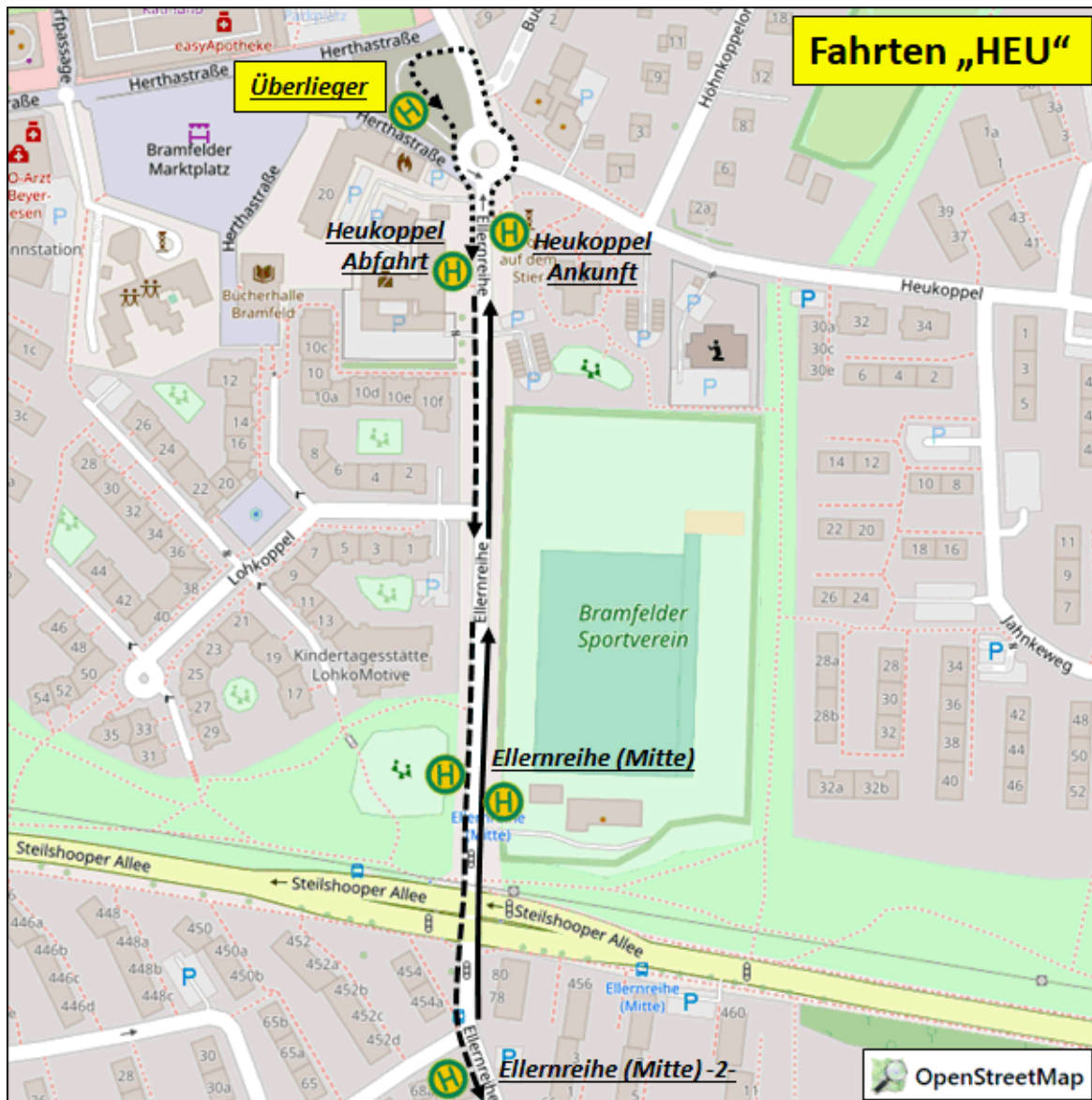
- Kreisverkehr 1. Ausfahrt Ellernreihe
zur Abfahrtshaltestelle "Heukoppel".

Richtung "U Wandsbek Gartenstadt":
Ab der Abfahrtshaltestelle "Heukoppel" Linienweg.

=====

Siehe Skizzen:





Haltestelle

DURCHLÄUFER "WKG" - "FUB"

"Ellernreihe (Mitte)":

An der Haltestelle der MetroBus-Linie 26,
nach dem Einbiegen in die Steilshooper Allee.

"Heukoppel" / "Bramfelder Dorfplatz (Heukoppel)" / "Herthastraße":

Die Haltestellen sind ersatzlos aufgehoben.

DURCHLÄUFER "FUB" - "WKG"

"Steilshooper Allee":

An der Haltestelle der MetroBus-Linie 26 in der Steilshooper Allee,
hinter der Kreuzung Bramfelder Chaussee.

"Herthastraße" / "Bramfelder Dorfplatz (Heukoppel)" / "Heukoppel":

Die Haltestellen sind ersatzlos aufgehoben.

"Ellernreihe (Mitte)":
Ersatzhaltestelle nach dem Einbiegen in die Ellernreihe.

=====

KURZLÄUFER "WKG" - "HEU" - "WKG"
"Heukoppel - Ankunfts- und Abfahrtshaltestellen:
An den bekannten Haltestellen in der Ellernreihe.

"Heukoppel" - Überliegehaltestelle:
In der neuen Buskehre "Heukoppel", links hinter dem Kreisverkehr.

=====

Die eigentliche Endhaltestelle der "BFH" der Kurzläufer ist
während der U5 Baumaßnahme ersatzlos aufgehoben!

Anmerkung

Bitte informieren Sie Ihre Fahrgäste rechtzeitig über die geänderte Liniensituation.

"Heukoppel" ("HEU") - Austrittsmöglichkeit:
In der Kehre steht linksseitig der Überlieger ein Personalcontainer.

zustän. Bearbeiter: [REDACTED] am 21.12.2023

Linie 18



Fahrerinformation zur STRECKENINFORMATION - 2024/0059

Hinweis der Bus Leitstelle : 4:30 Uhr angelaufen. BS

Titel: Neubau U5 (Ost) -3- Bereich Heukoppel

Status Aktuell

Starttermin: Dienstag, 02.01.2024 Betriebsbeginn

bis voraussich.: Samstag, 11.12.2032 Bis auf Widerruf

Maßnahme: Umleitung und Haltestellenverlegung

Anlaß: Bahnbau

Fahrweg

=====

Die Streckeninformation 2022/0589

Neubau U5 (Ost) -1- Bereich Heukoppel

ist hiermit aufgehoben!

=====

!!!NUR ZWISCHENLÄUFER!!!

Richtung "Heukoppel" ("HEU"):

Linienweg ab der Haltestelle "Rahnstraße"

bis vor die Kreuzung Steilshooper Allee.

Dann Umleitung über

- rechts Steilshooper Allee

- links Ellernreihe

zur Ankunftshaltestelle "Heukoppel".

KEHRFAHRT über

- Kreisverkehr 2. Ausfahrt Heukoppel

- geradeaus Heukoppel

- links Zufahrt Buskehre "Heukoppel"

und hier im markierten Bereich überliegen.

Dann weiter über

- Kreisverkehr 1. Ausfahrt Ellernreihe

zur Abfahrtshaltestelle "Heukoppel".

Richtung "Werner-Otto-Straße":

Ab der Abfahrtshaltestelle "Heukoppel" über

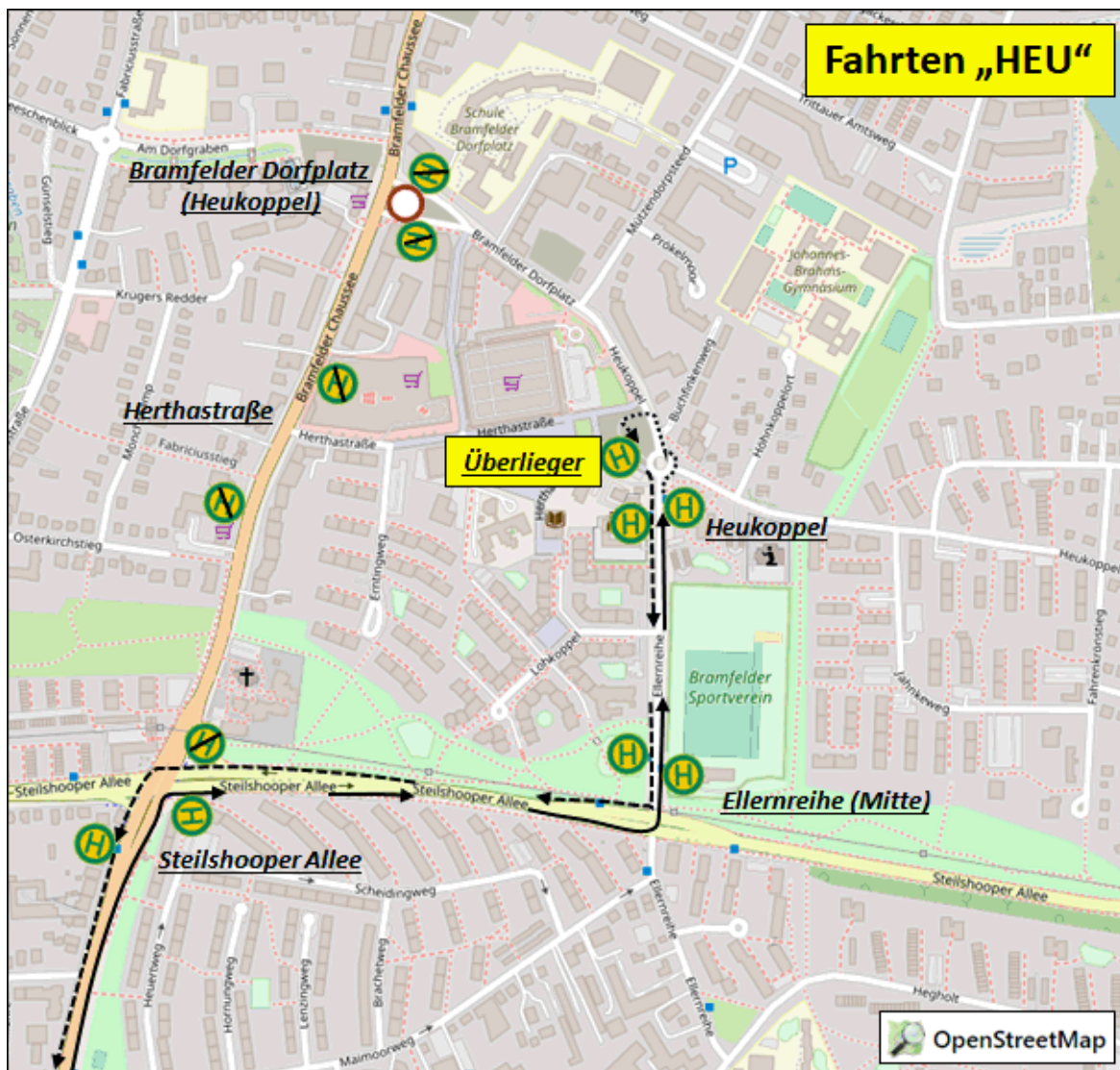
- geradeaus Ellernreihe

- rechts Steilshooper Allee

- links Bramfelder Chaussee

und weiter auf dem bekannten Linienweg.

Siehe Skizze:



Haltestelle

Richtung "Heukoppel"

"Steilshooper Allee":

An der Haltestelle der MetroBus-Linie 26,
nach dem Einbiegen in die Steilshooper Allee.

"Ellemenreihe (Mitte)":

An der Haltestelle der StadtBus-Linie 118,
nach dem Einbiegen in die Ellemenreihe.

"Heukoppel" - Endhaltestelle:

An der Haltestelle der StadtBus-Linie 118,
vor dem Kreisverkehr Heukoppel.

.....

"Heukoppel" - Überliegehaltestelle:

In der neu eingerichteten Buskehre,
nach dem Verlassen des Kreisverkehrs.

.....

Richtung "Werner-Otto-Straße"

"Heukoppel":

An der Haltestelle der StadtBus-Linie 118,
nach dem Ausfahren aus dem Kreisverkehr
Heukoppel (vor der Polizeiwache).

"Ellernreihe (Mitte)":

An der Haltestelle der StadtBus-Linie 118,
in der Ellernreihe, vor der Kreuzung Steishooper Allee.

=====

Die Haltestellen "Herthastraße" und
"Bramfelder Dorfplatz (Heukoppel)"
werden bis zum Ende der U5 Baumaßnahme
nicht von den Zwischenwagen bedient!

Anmerkung

Bitte informieren Sie Ihre Fahrgäste rechtzeitig über die geänderte Liniensituation.

"Heukoppel" ("HEU") - Austrittsmöglichkeit:

In der Kehre steht linksseitig der Überlieger ein Personalcontainer.

zustän. Bearbeiter: [REDACTED] am 21.12.2023

Linie 771



Fahrerinformation zur STRECKENINFORMATION - 2024/0059

Hinweis der Bus Leitstelle : 4:30 Uhr angelaufen. BS

Titel: Neubau U5 (Ost) -3- Bereich Heukoppel

Status Aktuell

Starttermin: Dienstag, 02.01.2024 Betriebsbeginn

bis voraussich.: Samstag, 11.12.2032 Bis auf Widerruf

Maßnahme: Umleitung und Haltestellenverlegung

Anlaß: Bahnbau

Fahrweg

Richtung "Schule Farmsen":

Linienweg ab der Haltestelle "Berner Chaussee"

bis vor die Einmündung Bramfelder Dorfplatz.

Dann Umleitung über

- geradeaus Bramfelder Chaussee

- links Steilshooper Allee

und ab der Kreuzung Ellernreihe weiter Linienweg.

Richtung "Stadtbahnstraße":

Linienweg Steilshooper Allee bis vor die Kreuzung Ellernreihe.

Dann Umleitung über

- geradeaus Steilshooper Allee

- rechts Bramfelder Chaussee

und ab der Haltestelle "Bramfelder Dorfplatz" weiter Linienweg.

Siehe Skizze:



Haltestelle

Richtung "Schule Farmsen"

"Bramfelder Dorfplatz":

An der Haltestelle der MetroBus-Linie 8 in der Bramfelder Chaussee, vor der Einmündung Bramfelder Dorfplatz.

"Heukoppel":

An der Haltestelle "Herthastraße" der MetroBus-Linie 8

in der Bramfelder Chaussee, hinter der Einmündung Herthastraße.

"Ellernreihe (Mitte)":

An der Haltestelle der MetroBus-Linie 26 in der Steilshooper Allee, hinter der Kreuzung Ellernreihe.

Richtung "Stadtbahnstraße"

"Ellernreihe (Mitte)":

An der Haltestelle der MetroBus-Linie 26 in der Steilshooper Allee, hinter der Kreuzung Ellernreihe.

"Heukoppel":

An der Haltestelle "Herthastraße" der MetroBus-Linie 8
in der Bramfelder Chaussee, hinter der Einmündung Herthastraße.

Anmerkung

Bitte informieren Sie die chüler rechtzeitig über die geänderte Liniensituation.

zustän. Bearbeiter: [REDACTED] am 21.12.2023

Linie 8



Fahrerinformation zur STRECKENINFORMATION - 2024/0059

Hinweis der Bus Leitstelle : 4:30 Uhr angelaufen. BS

Titel: Neubau U5 (Ost) -3- Bereich Heukoppel

Status Aktuell

Starttermin: Dienstag, 02.01.2024 Betriebsbeginn

bis voraussich.: Samstag, 11.12.2032 Bis auf Widerruf

Maßnahme: Umleitung und Haltestellenverlegung

Anlaß: Bahnbau

Fahrweg

=====

Die Streckeninformation 2022/0589

Neubau U5 (Ost) -1- Bereich Heukoppel

ist hiermit aufgehoben!

=====

!!!NUR ZWISCHENLÄUFER!!!

Richtung "Heukoppel" ("HEU"):

Linienweg ab der Haltestelle "Rahnstraße"

bis vor die Kreuzung Steilshooper Allee.

Dann Umleitung über

- rechts Steilshooper Allee

- links Ellernreihe

zur Ankunftshaltestelle "Heukoppel".

KEHRFAHRT über

- Kreisverkehr 2. Ausfahrt Heukoppel

- geradeaus Heukoppel

- links Zufahrt Buskehre "Heukoppel"

und hier im markierten Bereich überliegen.

Dann weiter über

- Kreisverkehr 1. Ausfahrt Ellernreihe

zur Abfahrtshaltestelle "Heukoppel".

Richtung "Werner-Otto-Straße":

Ab der Abfahrtshaltestelle "Heukoppel" über

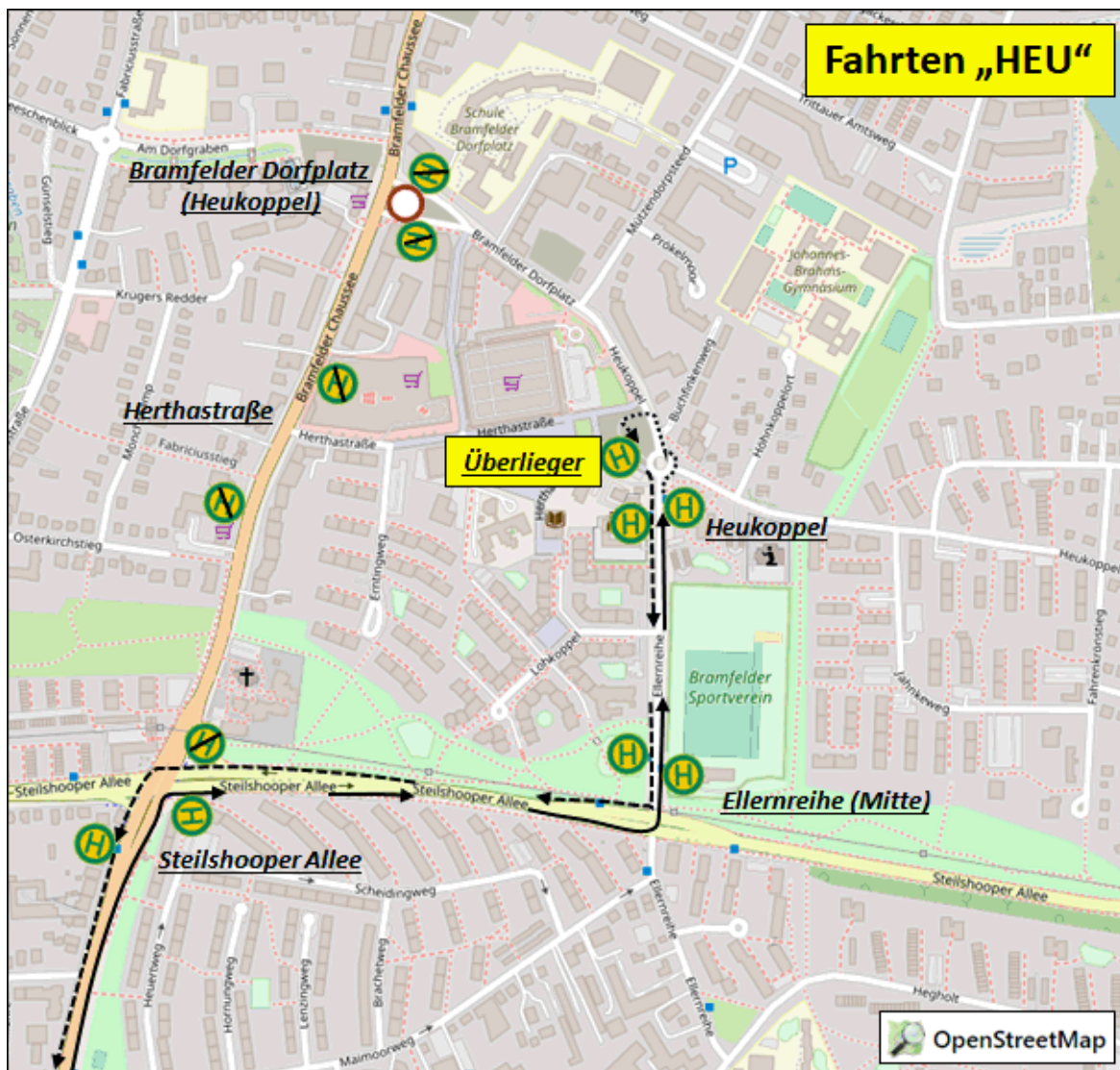
- geradeaus Ellernreihe

- rechts Steilshooper Allee

- links Bramfelder Chaussee

und weiter auf dem bekannten Linienweg.

Siehe Skizze:



Haltestelle

Richtung "Heukoppel"

"Steilshooper Allee":

An der Haltestelle der MetroBus-Linie 26,
nach dem Einbiegen in die Steilshooper Allee.

"Ellemenreihe (Mitte)":

An der Haltestelle der StadtBus-Linie 118,
nach dem Einbiegen in die Ellemenreihe.

"Heukoppel" - Endhaltestelle:

An der Haltestelle der StadtBus-Linie 118,
vor dem Kreisverkehr Heukoppel.

.....

"Heukoppel" - Überliegehaltestelle:

In der neu eingerichteten Buskehre,
nach dem Verlassen des Kreisverkehrs.

.....

Richtung "Werner-Otto-Straße"

"Heukoppel":

An der Haltestelle der StadtBus-Linie 118,
nach dem Ausfahren aus dem Kreisverkehr
Heukoppel (vor der Polizeiwache).

"Ellernreihe (Mitte)":

An der Haltestelle der StadtBus-Linie 118,
in der Ellernreihe, vor der Kreuzung Steishooper Allee.

=====

Die Haltestellen "Herthastraße" und
"Bramfelder Dorfplatz (Heukoppel)"
werden bis zum Ende der U5 Baumaßnahme
nicht von den Zwischenwagen bedient!

Anmerkung

Bitte informieren Sie Ihre Fahrgäste rechtzeitig über die geänderte Liniensituation.

"Heukoppel" ("HEU") - Austrittsmöglichkeit:

In der Kehre steht linksseitig der Überlieger ein Personalcontainer.

zustän. Bearbeiter: [REDACTED] am 21.12.2023



Hauptbahnhof/ZOB - Barmbek - Bramfeld, Am Stühm-Sü HOCHBAHN

Table with columns for Haltestellen mit Anschlusslinien, montags - freitags, and various departure times for Hauptbahnhof/ZOB, Barmbek, and Am Stühm-Süd.

Table with columns for Haltestellen mit Anschlusslinien, montags - freitags, and various departure times for Hauptbahnhof/ZOB, Barmbek, and Am Stühm-Süd.

Table with columns for Haltestellen mit Anschlusslinien, montags - freitags, sonnabends, and various departure times for Hauptbahnhof/ZOB, Barmbek, and Am Stühm-Süd.

Ab 19 Uhr und sonntags ganztägig ist der Ausstieg zwischen Am Stühm Süd und Königsberger Str./Nüßlerkamp in beiden Richtungen auch zwischen den Haltestellen möglich.





Hauptbahnhof/ZOB - Barmbek - Bramfeld, Am Stühm-Süd HOCHBAHN

Table for 'sonnabends' (Saturdays) showing departure times for various stations including Hauptbahnhof/ZOB, Barmbek, Heukoppel, and Am Stühm-Süd.

Table for 'sonntags' (Sundays) showing departure times for various stations including Hauptbahnhof/ZOB, Barmbek, Heukoppel, and Am Stühm-Süd.

Table for 'sonntags' (Sundays) showing arrival times for various stations including Hauptbahnhof/ZOB, Barmbek, Heukoppel, and Am Stühm-Süd.

Ab 19 Uhr und sonntags ganztägig ist der Ausstieg zwischen Am Stühm Süd und Königsberger Str./Nüßlerkamp in beiden Richtungen auch zwischen den Haltestellen möglich.





Bramfeld, Am Stühm-Süd - Barmbek - Hauptbahnhof/ZOB HOCHBAHN

Table with columns for Haltestellen mit Anschlusslinien, sonnabends, and a grid of departure times for various stations like Am Stühm-Süd, Gumbinner Kehre, etc.

Table with columns for Haltestellen mit Anschlusslinien, sonnabends, and sonntags, showing departure times for stations like Am Stühm-Süd, Gumbinner Kehre, etc.

Table with columns for Haltestellen mit Anschlusslinien, sonntags, showing departure times for stations like Am Stühm-Süd, Gumbinner Kehre, etc.



Ab 19 Uhr und sonntags ganztagig ist der Ausstieg zwischen Am Stühm Süd und Königsberger Str./Nüßlerkamp in beiden Richtungen auch zwischen den Haltestellen möglich.

18**Bramfeld, Am Stühm-Süd** – Barmbek – **Hauptbahnhof/ZOB**

Haltestellen mit Anschlusslinien	sonntags					
Am Stühm-Süd	ab	21.16	21.36	21.56	22.20	23.20
Gumbinner Kehre		21.17	21.37	21.57	22.21	23.21
Hohnerkamp (Mitte)		21.18	21.38	21.58	22.22	23.22
Königsberger Straße		21.19	21.39	21.59	22.23	23.23
Berner Chaussee		21.20	21.40	22.00	22.24	23.24
Bramfelder Dorfplatz		21.21	21.41	22.01	22.25	23.25
Herthastraße		21.23	21.43	22.03	22.27	23.27
Heukoppel						
Ellenreihe (Mitte)						
Steilshooper Allee		21.25	21.45	22.05	22.29	23.29
Rahnstraße		21.26	21.46	22.06	22.30	23.30
Werner-Otto-Straße		21.27	21.47	22.07	22.31	23.31
Bauernrosenweg		21.28	21.48	22.08	22.32	23.32
Heinrich-Helbing-Straße		21.29	21.49	22.09	22.33	alle 23.33
Habichtstraße (Mitte)		21.31	21.51	22.11	22.35	20 23.35
Wachtelstraße		21.32	21.52	22.12	22.36	Min 23.36
Barmbek		21.35	21.55	22.15	22.39	23.39
Burmesterstraße		21.36	21.56	22.16	22.40	23.40
Saarlandstraße (Süd)		21.38	21.58	22.18	22.42	23.42
Brucknerstraße (Arbeitsgerichte)		21.39	21.59	22.19	22.43	23.43
Bartholomäus-Therme		21.41	22.01	22.21	22.45	23.45
Beethovenstraße		21.43	22.03	22.23	22.47	23.47
Mundsburg		21.45	22.05	22.25	22.49	23.49
Mundsburger Brücke		21.46	22.06	22.26	22.50	23.50
Graumannsweg		21.48	22.08	22.28	22.52	23.52
AK St. Georg		21.50	22.10	22.30	22.54	23.54
Gurlittstraße		21.51	22.11	22.31	22.55	23.55
Hauptbhf./Kirchenallee		21.53	22.13	22.33	22.57	23.57
Hauptbahnhof/ZOB	an	21.55	22.15	22.35	22.59	23.59



Ab 19 Uhr und sonntags ganztägig ist der Ausstieg zwischen Am Stühm Süd und Königsberger Str./Nüßlerkamp in beiden Richtungen auch zwischen den Haltestellen möglich.



Fuhlsbüttel - Wandsbek-Gartenstadt



HOCHBAHN

Table with columns for station names and departure times. Includes stations like Fuhlsbüttel, Preetzer Straße, Ratsmühlendamm, Röntgenstraße, Suhrenkamp, Sengelmannstraße, Knappe Böge, Hindenburgstraße, Alsterdorf, Jahning, Überseering, Dakarweg, Sengelmannstraße, Manilabrücke, Kapstadt, Rübenkamp, Hebebrandstraße, Eichenlohweg, Gründgensstraße, Fritz-Flinte-Ring, Alfred-Mahlau-Weg, Einkaufszentrum Steilshoop, Erich-Ziegel-Ring, Borchertling, Leeschenblick, Hallenbad Bramfeld, Fabriciusstraße, Steilshooper Allee, Heukoppel, Ellerreihe, Hegholt, Carl-Bremer-Ring, Turnierstieg, Barmwisch, Bullenkoppel, Voßkullen, Rauschener Ring, and Wandsbek-Gartenstadt.

Table with columns for station names and departure times. Includes stations like Fuhlsbüttel, Preetzer Straße, Ratsmühlendamm, Röntgenstraße, Suhrenkamp, Sengelmannstraße, Knappe Böge, Hindenburgstraße, Alsterdorf, Jahning, Überseering, Dakarweg, Sengelmannstraße, Manilabrücke, Kapstadt, Rübenkamp, Hebebrandstraße, Eichenlohweg, Gründgensstraße, Fritz-Flinte-Ring, Alfred-Mahlau-Weg, Einkaufszentrum Steilshoop, Erich-Ziegel-Ring, Borchertling, Leeschenblick, Hallenbad Bramfeld, Fabriciusstraße, Steilshooper Allee, Heukoppel, Ellerreihe, Hegholt, Carl-Bremer-Ring, Turnierstieg, Barmwisch, Bullenkoppel, Voßkullen, Rauschener Ring, and Wandsbek-Gartenstadt.



Bitte beachten: Während der Sommerferien erfolgt die Bedienung weiterhin mind. im 10-Minuten-Takt. Infos hierzu zeitnah an den Haltestellen-Aushängen, unter hvv.de oder unter 040 19 449



Fuhlsbüttel - Wandsbek-Gartenstadt



HOCHBAHN

Table with columns: Haltestellen mit Anschlusslinien, montags - freitags, sonnabends. Rows include stations like Fuhlsbüttel, Preetzer Straße, Ratsmühlendamm, Röntgenstraße, Suhrenkamp, Sengelmannstraße (Mitte), Knappe Böge, Hindenburgstraße, Alsterdorf, Jahning (Mitte), Überseering (West), Dakarweg, Sengelmannstraße (Mitte), Manilabrücke, Kapstadtning, Rübenkamp, Hebebrandstraße, Eichenlohweg, Gründgensstraße (West), Fritz-Flinte-Ring, Alfred-Mahlau-Weg, Einkaufszentrum Steilshoop, Erich-Ziegel-Ring, Borchertring, Leeschenblick, Hallenbad Bramfeld, Fabriciusstraße, Steilshooper Allee, Heukoppel, Ellenreihe (Mitte), Ellenreihe (Mitte), Karl-Müller-Ring, Hegholt, Carl-Bremer-Ring, Turnierstiege, Barmwisch, Bullenkoppel, Voßkullen, Rauschener Ring, Wandsbek-Gartenstadt.

Table with columns: Haltestellen mit Anschlusslinien, sonnabends, sonntags. Rows include stations like Fuhlsbüttel, Preetzer Straße, Ratsmühlendamm, Röntgenstraße, Suhrenkamp, Sengelmannstraße (Mitte), Knappe Böge, Hindenburgstraße, Alsterdorf, Jahning (Mitte), Überseering (West), Dakarweg, Sengelmannstraße (Mitte), Manilabrücke, Kapstadtning, Rübenkamp, Hebebrandstraße, Eichenlohweg, Gründgensstraße (West), Fritz-Flinte-Ring, Alfred-Mahlau-Weg, Einkaufszentrum Steilshoop, Erich-Ziegel-Ring, Borchertring, Leeschenblick, Hallenbad Bramfeld, Fabriciusstraße, Steilshooper Allee, Heukoppel, Ellenreihe (Mitte), Ellenreihe (Mitte), Karl-Müller-Ring, Hegholt, Carl-Bremer-Ring, Turnierstiege, Barmwisch, Bullenkoppel, Voßkullen, Rauschener Ring, Wandsbek-Gartenstadt.

Bitte beachten: Während der Sommerferien erfolgt die Bedienung weiterhin mind. im 10-Minuten-Takt. Infos hierzu zeitnah an den Haltestellen-Aushängen, unter hvv.de oder unter 040 19 449





Wandsbek-Gartenstadt - Fuhlsbüttel



HOCHBAHN

Haltestellen mit Anschlusslinien		montags - freitags																								
		S																								
Wandsbek-Gartenstadt (S)	ab	9.47	9.57	12.17	12.27	12.37	12.47	12.57	13.07	13.17	13.22	13.27	13.37	13.47	13.57	14.07	14.17	15.07	15.17	15.22	15.32	17.42	17.52	18.02	18.12	
Tilsiter Straße (Mitte)		9.49	9.59	12.19	12.29	12.39	12.49	12.59	13.09	13.19	13.24	13.29	13.39	13.49	13.59	14.09	14.19	15.09	15.19	15.24	15.34	17.44	17.54	18.04	18.14	
Angerburger Straße		9.50	10.00	12.20	12.30	12.40	12.50	13.00	13.10	13.20	13.25	13.30	13.40	13.50	14.00	14.10	14.20	15.10	15.20	15.25	15.35	17.45	17.55	18.05	18.15	
Voßkulen		9.51	10.01	12.21	12.31	12.41	12.51	13.01	13.11	13.21	13.26	13.31	13.41	13.51	14.01	14.11	14.21	15.11	15.21	15.26	15.36	17.46	17.56	18.06	18.16	
Bullenkoppel		9.53	10.03	10	12.23	12.33	12.43	12.53	13.03	13.13	13.23	13.28	13.33	13.43	13.53	14.03	14.13	14.23	15.13	15.23	15.28	15.38	17.48	17.58	18.07	18.17
Barmwisch		9.54	10.04	Min	12.24	12.34	12.44	12.54	13.04	13.14	13.24	13.29	13.34	13.44	13.54	14.04	14.14	14.24	15.14	15.24	15.29	15.39	17.49	17.59	18.08	18.18
Turnierstieg		9.55	10.05		12.25	12.35	12.45	12.55	13.05	13.15	13.25	13.30	13.35	13.45	13.55	14.05	14.15	14.25	15.15	15.25	15.30	15.40	17.50	18.00	18.09	18.19
Carl-Bremer-Ring		9.57	10.07		12.27	12.37	12.47	12.57	13.07	13.17	13.27	13.32	13.37	13.47	13.57	14.07	14.17	14.27	15.17	15.27	15.32	15.42	17.52	18.02	18.11	18.21
Hegholt	an	9.58	10.08		12.28	12.38	12.48	12.58	13.08	13.18	13.28	13.33	13.38	13.48	13.58	14.08	14.18	14.28	15.18	15.28	15.33	15.43	17.53	18.03	18.12	18.22
Hegholt	ab	9.58	10.08	10	12.28	12.38	12.48	12.58	13.08	13.18	13.28	13.33	13.38	13.48	13.58	14.08	14.18	14.28	15.18	15.28	15.33	15.43	17.53	18.03	18.12	18.22
Karl-Müller-Ring		9.59	10.09	Min	12.29	12.39	12.49	12.59	13.09	13.19	13.29	13.34	13.39	13.49	13.59	14.09	14.19	14.29	15.19	15.29	15.34	15.44	17.54	18.04	18.13	18.23
Ellerreihe		10.00	10.10		12.30	12.40	12.50	13.00	13.10	13.20	13.30	13.35	13.40	13.50	14.00	14.10	14.20	14.30	15.20	15.30	15.35	15.45	17.55	18.05	18.14	18.24
Ellerreihe (Mitte)	26 (S)	10.01	10.12	20	12.32																					
Ellerreihe (Mitte)		10.01		20	12.32	12.41	12.51	13.01	13.11	13.21	13.31	13.36	13.41	13.51	14.01	14.11	14.21	14.31	15.21	15.31	15.36	15.46	17.56	18.06	18.15	18.25
Heukoppel		10.03	10.13	20	12.33																					
Steilshooper Allee	26 (S)	10.03			12.43	12.53	13.03	13.13	13.23	13.33	13.38	13.43	13.53	14.03	14.13	14.23	14.33	15.23	15.33	15.38	15.48	17.58	18.08	18.17	18.27	
Fabricsiusstraße		10.04			12.44	12.54	13.04	13.14	13.24	13.34	13.39	13.44	13.54	14.04	14.14	14.24	14.34	15.24	15.34	15.39	15.49	17.59	18.09	18.18	18.28	
Hallenbad Bramfeld		10.05			12.45	12.55	13.05	13.15	13.25	13.35	13.40	13.45	13.55	14.05	14.15	14.25	14.35	15.25	15.35	15.40	15.50	18.00	18.10	18.19	18.29	
Leeschblick		10.06			12.46	12.56	13.06	13.16	13.26	13.36	13.41	13.46	13.56	14.06	14.16	14.26	14.36	15.26	15.36	15.41	15.51	18.01	18.11	18.20	18.30	
Borcherring		10.07			12.47	12.57	13.07	13.17	13.27	13.37	13.42	13.47	13.57	14.07	14.17	14.27	14.37	15.27	15.37	15.42	15.52	18.02	18.12	18.21	18.31	
Gründgensstraße (Ost)		10.08	alle		12.48	12.58	13.08	13.18	13.28	13.38	13.43	13.48	13.58	14.08	14.18	14.28	14.38	15.28	15.38	15.43	15.53	18.03	18.13	18.22	18.32	
Erich-Ziegel-Ring		10.09	20		12.49	12.59	13.09	13.19	13.29	13.39	13.44	13.49	13.59	14.09	14.19	14.29	14.39	15.29	15.39	15.44	15.54	18.04	18.14	18.23	18.33	
Einkaufszentrum Steilshoop		10.10	Min		12.50	13.00	13.10	13.20	13.30	13.40	13.45	13.50	14.00	14.10	14.20	14.30	14.40	15.30	15.40	15.45	15.55	18.05	18.15	18.24	18.34	
Alfred-Mahlau-Weg		10.11			12.51	13.01	13.11	13.21	13.31	13.41	13.46	13.51	14.01	14.11	14.21	14.31	14.41	15.31	15.41	15.46	15.56	18.06	18.16	18.25	18.35	
Fritz-Flinte-Ring		10.12			12.52	13.02	13.12	13.22	13.32	13.42	13.47	13.52	14.02	14.12	14.22	14.32	14.42	15.32	15.42	15.47	15.57	18.07	18.17	18.26	18.36	
Gründgensstraße (West)		10.13			12.53	13.03	13.13	13.23	13.33	13.43	13.48	13.53	14.03	14.13	14.23	14.33	14.43	15.33	15.43	15.48	15.58	18.08	18.18	18.27	18.37	
Eichenlohweg	an	10.15			12.55	13.05	13.15	13.25	13.35	13.45	13.50	13.55	14.05	14.15	14.25	14.34	14.44	15.34	15.44	15.49	15.59	18.09	18.19	18.28	18.38	
Eichenlohweg	ab	10.15			12.55	13.05	13.15	13.25	13.35	13.45	13.50	13.55	14.05	14.15	14.25	14.34	14.44	15.34	15.44	15.49	15.59	18.09	18.19	18.28	18.38	
Hebebrandstraße	172 (S)	10.17			12.57	13.07	13.17	13.27	13.37	13.47	13.52	13.57	14.07	14.17	14.27	14.36	14.46	15.36	15.46	15.51	16.01	18.11	18.21	18.30	18.40	
Rübenkamp (S)	20 (S) 26 (S)	10.19			12.59	13.09	13.19	13.29	13.39	13.49	13.54	13.59	14.09	14.19	14.29	14.38	14.48	15.38	15.48	15.53	16.03	18.13	18.23	18.32	18.42	
Kapstadtring						13.11					13.31				14.11		14.31	alle	15.50	16.05	alle	18.25	18.44			
Manilabrücke				alle		13.11					13.31			14.11		14.31	alle	15.50	16.05	alle	18.25	18.44				
Sengelmannstraße (S)	an			20		13.12					13.32			14.12		14.32	14.51	Min	15.51	16.06	Min	18.26	18.45			
Kapstadtring	ab	10.21	Min		13.01		13.21				14.01		14.21		14.40		15.40		15.55		18.15	18.34				
Dakarweg		10.22			13.02		13.22				14.02		14.22		14.41		15.41	alle	15.56	alle	18.16	18.35				
Überseering (West)		10.24			13.04		13.24				14.04		14.24		14.43		15.43	20	15.43	15.58	20	18.18	18.37			
Jahrning (Mitte)		10.25			13.05		13.25				14.05		14.25		14.44		15.44	Min	15.44	15.59	Min	18.19	18.38			
Bruno-Georges-Platz	an	10.26			13.06		13.26				14.06		14.26		14.45		15.45		16.00		18.20	18.39				
Bruno-Georges-Platz	ab	10.26			13.06		13.26				14.06		14.26		14.45		15.45		16.00		18.20	18.39				
Alsterdorf		10.28			13.08		13.28				14.08		14.28		14.48		15.48		16.03		18.23	18.41				
Hindenburgstraße		10.29			13.09		13.29				14.09		14.29		14.49		15.49		16.04		18.24	18.42				
Knappe Böge		10.30			13.10		13.30				14.10		14.30		14.50		15.50		16.05		18.25	18.43				
Sengelmannstraße (Mitte)		10.32		alle	13.12		13.32				14.12		14.32		14.52		15.52	alle	16.07	alle	18.27	18.45				
Suhrenkamp		10.34	20		13.14		13.34				14.14		14.34		14.54		15.54	20	15.54	16.09	20	18.29	18.47			
Röntgenstraße		10.35	Min		13.15		13.35				14.15		14.35		14.55		15.55	Min	15.55	16.10	Min	18.30	18.48			
Ratsmühlendamm		10.37			13.17		13.37				14.17		14.37		14.57		15.57		16.12		18.32	18.49				
Pretzer Straße		10.39			13.19		13.39				14.19		14.39		14.59		15.59		16.14		18.34	18.51				
Fuhlsbüttel (S)	an	10.42			13.22		13.42				14.22		14.42		15.03		16.03		16.18		18.38	18.54				

Haltestellen mit Anschlusslinien		montags - freitags																			sonnabends							
Wandsbek-Gartenstadt (S)	ab	18.22	18.32	18.42	18.52	19.02	19.12	19.27	19.47	20.07	21.47	22.07	22.27	22.47	23.07	23.47	0.27	5.07	5.47	6.27	7.07	7.47	8.47	9.07				
Tilsiter Straße (Mitte)		18.24	18.34	18.44	18.54	19.04	19.14	19.29	19.49	20.09	21.49	22.09	22.29	22.49	23.09	23.49	0.29	5.09	5.49	6.29	7.09	7.29	7.49	8.49	9.09			
Angerburger Straße		18.25	18.35	18.45	18.55	19.05	19.15	19.30	19.50	20.10	21.50	22.10	22.30	22.50	23.10	23.50	0.30	5.10	5.50	6.30	7.10	7.30	7.50	8.50	9.10			
Voßkulen		18.26	18.36	18.46	18.56	19.06	19.16	19.31	19.51	20.11	21.51	22.11	22.31	22.51	23.11	23.51	0.31	5.11	5.51	6.31	7.11	7.31	7.51	8.51	9.11			



Wandsbek-Gartenstadt - Fuhlsbüttel



HOCHBAHN

Haltestellen mit Anschlusslinien		sonnabends										sonntags															
Wandsbek-Gartenstadt (S)	ab	9.27	17.47	18.07	20.07	21.47	22.07	22.27	22.47	23.07	23.47	0.27	5.07	9.07	10.47	11.07	14.47	15.07	17.47	18.07							
Tilsiter Straße (Mitte)		9.29	17.49	18.09	20.09	21.49	22.09	22.29	22.49	23.09	23.49	0.29	5.09	9.09	10.49	11.09	14.49	15.09	17.49	18.09							
Angerburger Straße		9.30	17.50	18.10	20.10	21.50	22.10	22.30	22.50	23.10	23.50	0.30	5.10	9.10	10.50	11.10	14.50	15.10	17.50	18.10							
Voßkulen		9.31	17.51	18.11	20.11	21.51	22.11	22.31	22.51	23.11	23.51	0.31	5.11	9.11	10.51	11.11	14.51	15.11	17.51	18.11							
Bullenkoppel		9.33	20	17.53	18.13	20	20.13	20	21.53	22.12	22.32	22.52	23.12	23.52	0.32	5.12	40	9.12	20	10.52	11.12	20	14.52	15.12	20	17.52	18.12
Barmwisch		9.34	17.54	18.14	20.14	21.54	22.14	22.34	22.54	23.14	23.54	0.33	5.13	9.13	10.53	11.13	14.53	15.13	17.53	18.13							
Turnierstieg		9.35	17.55	18.15	20.15	21.55	22.15	22.35	22.55	23.15	23.55	0.34	5.14	9.14	10.54	11.14	14.54	15.14	17.54	18.14							
Carl-Bremer-Ring		9.36	17.56	18.16	20.16	21.56	22.16	22.36	22.56	23.16	23.56	0.35	5.15	9.15	10.55	11.15	14.55	15.15	17.55	18.15							
Hegholt	an	9.37	17.57	18.17	20.17	21.57	22.17	22.37	22.57	23.17	23.57	0.36	5.16	9.16	10.56	11.16	14.56	15.16	17.56	18.16							
Hegholt	ab	9.37	17.57	18.17	20.17	21.57	22.17	22.37	22.57	23.17	23.57	0.36	5.16	9.16	10.56	11.16	14.56	15.16	17.56	18.16							
Karl-Müller-Ring		9.38	17.58	18.18	20.18	21.58	22.18	22.38	22.58	23.18	23.58	0.37	5.17	9.17	10.57	11.17	14.57	15.17	17.57	18.17							
Ellerreihe		9.39	17.59	18.19	20.19	21.59	22.19	22.39	22.59	23.19	23.59	0.38	5.18	9.18	10.58	11.18	14.58	15.18	17.58	18.18							
Ellerreihe (Mitte)	26 (S)								22.59	23.19	23.59	0.39															
Ellerreihe (Mitte)		9.40	18.00	18.20	20.20	22.00	22.19	22.39		23.19	23.59	0.40	5.19	9.19	10.59	11.19	14.59	15.19	17.59	18.19							
Heukoppel									23.00																		
Stellschooper Allee	26 (S)	9.42	18.02	18.22	20.22	22.02	22.21	22.41		23.21	0.01		5.21	9.21	11.01	11.21	15.01	15.21	18.01	18.21							
Fabricsiusstraße		9.43	18.03	18.23	20.23	22.03	22.22	22.42		23.22	0.02		5.22	9.22	11.02	11.22	15.02	15.22	18.02	18.22							
Hallenbad Bramfeld		9.44	alle	18.04	18.23	alle	20.23	alle	22.03	22.22	22.42	23.22	0.02	5.22	alle	9.22	alle	11.02	11.22	alle	15.02	15.22	alle	18.02	18.22		
Leeschenblick		9.45	20	18.05	18.24	20	20.24	20	22.04	22.23	22.43	23.23	0.03	5.23	40	9.23	20	11.03	11.23	20	15.03	15.23	20	18.03	18.23		
Borcherting		9.46	Min	18.06	18.25	Min	20.25	Min	22.05	22.24	22.44	23.24	0.04	5.24	Min	9.24	Min	11.04	11.24	Min	15.04	15.24	Min	18.04	18.24		
Gründgensstraße (Ost)		9.47	18.07	18.26	20.26	22.06	22.25	22.45	23.25	0.05	5.25	9.25	11.05	11.25	15.05	15.25	18.05	18.25									
Erich-Ziegel-Ring		9.48	18.08	18.27	20.27	22.07	22.26	22.46		23.26	0.06	5.26	9.26	11.06	11.26	15.06	15.26	18.06	18.26								
Einkaufszentrum Steilshoop		9.50	18.10	18.29	20.29	22.09	22.27	22.47		23.27	0.07	5.27	9.27	11.07	11.27	15.07	15.27	18.07	18.27								
Alfred-Mahlau-Weg		9.51	18.11	18.30	20.30	22.10	22.28	22.48		23.28	0.08	5.28	9.28	11.08	11.28	15.08	15.28	18.08	18.28								
Fritz-Flinte-Ring		9.52	18.12	18.31	20.31	22.11	22.29	22.49		23.29	0.09	5.29	9.29	11.09	11.29	15.09	15.29	18.09	18.29								
Gründgensstraße (West)		9.53	18.13	18.32	20.32	22.12	22.30	22.50	23.30	0.10	5.30	9.30	11.10	11.30	15.10	15.30	18.10	18.30									
Eichenlohweg	an	9.54	18.14	18.33	20.33	22.13	22.31	22.51		23.31	0.11	5.31	9.31	11.11	11.31	15.11	15.31	18.11	18.31								
Eichenlohweg	ab	9.54	18.14	18.33	20.33	22.13	22.31	22.51	23.31	0.11	5.31	9.31	11.11	11.31	15.11	15.31	18.11	18.31									
Hebebrandstraße	172 (S)	9.56	18.16	18.35	20.35	22.15	22.32	22.52		23.32	0.12	5.32	9.32	11.12	11.32	15.12	15.32	18.12	18.32								
Rübenkamp (S)	20 (S) 26 (S)	9.58	18.18	18.37	20.37	22.17	22.33	22.53	23.33	0.13	5.06	5.33	9.33	11.13	11.33	15.13	15.34	18.14	18.33								
Kapstadttring																											
Manilabrücke																											
Sengelmannstraße (S)	an		alle			alle		alle																			
Kapstadttring	ab	10.00	20	18.20	18.39	20	20.39	Min	22.19	22.35	22.55	5.08	5.35	9.35	11.15	11.35	15.15	15.36	18.16	18.35							
Dakarweg		10.01	18.21	18.40	20.40	22.20	22.36	22.56	5.09	5.36	9.36	11.16	11.36	15.16	15.37	18.17	18.36										
Überseering (West)		10.02	18.22	18.41	20.41	22.21	22.37	22.57	5.11	5.38	9.38	11.18	11.38	15.18	15.39	18.19	18.38										
Jahring (Mitte)		10.03	18.23	18.42	20.42	22.22	22.38	22.58	5.12	5.39	9.39	11.19	11.39	15.19	15.40	18.20	18.39										
Bruno-Georges-Platz	an	10.04	18.24	18.43	20.43	22.23	22.39	22.59	5.13	5.40	9.40	11.20	11.40	15.20	15.41	18.21	18.40										
Bruno-Georges-Platz	ab	10.04	18.24	18.43	20.43	22.23	22.39	22.59	5.13	5.40	9.40	11.20	11.40	15.20	15.41	18.21	18.40										
Alsterdorf		10.06	18.26	18.45	20.45	22.25	22.41	23.01	5.15	5.42	9.42	11.22	11.42	15.22	15.43	18.23	18.42										
Hindenburgstraße		10.07	18.27	18.46	20.46	22.26	22.42	23.02	5.16	5.43	9.43	11.23	11.43	15.23	15.44	18.24	18.43										
Knappe Böge		10.08	18.28	18.47	20.47	22.27	22.43	23.03	5.17	5.44	9.44	11.24	11.44	15.24	15.45	18.25	18.44										
Sengelmannstraße (Mitte)		10.10	alle	18.30	18.49	alle	20.49		5.18	5.45	alle	9.45	alle	11.25	11.46	alle	15.26	15.47	alle	18.27	18.45						
Suhrenkamp		10.12	20	18.32	18.51	20	20.51		5.20	5.47	40	9.47	20	11.27	11.48	20	15.28	15.49	20	18.29	18.47						
Röntgenstraße		10.13	Min	18.33	18.52	Min	20.52		5.21	5.48	Min	9.48	Min	11.28	11.49	Min	15.29	15.50	Min	18.30	18.48						
Ratsmühlendamm		10.15	18.35	18.54	20.54	22.34	22.50	23.10	5.23	5.50	9.50	11.30	11.51	15.31	15.52	18.32	18.50										
Preetzer Straße		10.16	18.36	18.55	20.55	22.35	22.51	23.11	5.24	5.51	9.51	11.31	11.52	15.32	15.53	18.33	18.51										
Fuhlsbüttel (S)	an	10.19	18.39	18.58	20.58	22.38	22.54	23.14	5.27	5.54	9.54	11.34	11.55	15.35	15.56	18.36	18.54										

Haltestellen mit Anschlusslinien		sonntags																			
Wandsbek-Gartenstadt (S)	ab	18.27	19.47	20.07	20.27	22.27	22.47	23.07	23.47												
Tilsiter Straße (Mitte)		18.29	19.49	20.09	20.29	22.29	22.49	23.09	23.49												
Angerburger Straße		18.30	19.50	20.10	20.30	22.30	22.50	23.10	23.50												
Voßkulen		18.31	alle	19.51	20.11	20.31	alle	22.31	22.51	23.11	23.51										
Bullenkoppel		18.32	20	19.52	20.12	20.32	20	22.32	22.52	23.12	23.52										
Barmwisch		18.33	Min	19.53	20.13	20.33	Min	22.33	22.53	23.13	23.53										
Turnierstieg		18.34	19.54	20.14	20.34	22.34	22.54	23.14	23.54												
Carl-Bremer-Ring		18.35	19.55	20.15	20.35	22.35	22.55	23.15	23.55												
Hegholt	an	18.36	19.56	20.16	20.36	22.36	22.56	23.16	23.56												
Hegholt	ab	18.36	19.56	20.16	20.36	22.36	22.56	23.16	23.56												
Karl-Müller-Ring		18.37	19.57	20.17	20.37	22.37	22.57	23.17	23.57												
Ellerreihe		18.38	19.58	20.18	20.38	22.38	22.58</														

Table with columns for Haltestellen mit Anschlusslinien, montags - freitags, and various departure times for stations like Wandsbek Markt, Haldesdorfer Straße, Werner-Otto-Straße, etc.

Table with columns for Haltestellen mit Anschlusslinien, montags - freitags, and various departure times for stations like Wandsbek Markt, Haldesdorfer Straße, Werner-Otto-Straße, etc.

Table with columns for Haltestellen mit Anschlusslinien, montags - freitags, sonabends, and various departure times for stations like Wandsbek Markt, Haldesdorfer Straße, Werner-Otto-Straße, etc.

A 24 174 176 276 178 179
Wochentags Nachtbetrieb siehe Linie 617



Table with columns for Haltestellen mit Anschlusslinien, sonnabends, and train times for various stations like Wandsbek Markt, Haldesdorfer Straße, Werner-Otto-Straße, etc.

Table with columns for Haltestellen mit Anschlusslinien, sonnabends, and sonntags, providing train times for the same stations as above but including Sundays.

Table with columns for Haltestellen mit Anschlusslinien, sonntags, providing train times for the same stations as above, focusing on Sunday service.



A 24 174 176 276 178 179 Wochentags Nachtbetrieb siehe Linie 617



Table with columns for Haltestellen mit Anschlusslinien, montags - freitags, and sonnabends. Rows include stations like Poppenbüttel (Stormarnplatz), Am Dam, and Wandsbek Markt.

Table with columns for Haltestellen mit Anschlusslinien and sonnabends. Rows include stations like Poppenbüttel (Stormarnplatz), Am Dam, and Wandsbek Markt.

Table with columns for Haltestellen mit Anschlusslinien, sonnabends, and sonntags. Rows include stations like Poppenbüttel (Stormarnplatz), Am Dam, and Wandsbek Markt.

Table with columns for Haltestellen mit Anschlusslinien and sonntags. Rows include stations like Poppenbüttel (Stormarnplatz), Am Dam, and Wandsbek Markt.



Haltestellen mit Anschlusslinien		sonntags														
Poppenbüttel (Stormarnplatz)	ab	18.16		19.56	20.07		21.07		21.27		alle	22.27		22.57		23.31
Frahmredder		18.18		19.58	20.09		21.09		21.29		20	22.29		22.59		23.33
Pfeilshofer Weg		18.19		19.59	20.10		21.10		21.30		Min	22.30		23.00		23.34
Rolfinckstraße		18.20		20.00	20.11		21.11		21.31			22.31		23.01		23.35
Heukoppel									21.49		20	22.49	22.59		23.29	
Ellernreihe (Mitte)									21.50		Min	22.50	23.00		23.30	
Am Damm		18.22	alle	20.02	20.13	alle	21.13		21.33			22.33		23.03		23.37
Maisredder	170	18.23	10	20.03	20.14	10	21.14	21.24	21.34			22.34		23.04		23.38
Königsberger Straße		18.24	Min	20.04	20.15	Min	21.15	21.25	21.35		alle	22.35		23.05		23.39
Berner Chaussee		18.26		20.06	20.17		21.17	21.27	21.37		20	22.37		23.07		23.41
Bramfelder Dorfplatz		18.27		20.07	20.18		21.18	21.28	21.38		Min	22.38		23.08		23.42
Herthastraße	118	18.28		20.08	20.19		21.19	21.29	21.39			22.39		23.09		23.43
Steilshooper Allee	26	18.30		20.10	20.21		21.21	21.31	21.41	21.51		22.41	22.51	23.01	23.11	23.31
Rahnstraße	an	18.31		20.11	20.22		21.22	21.32	21.42	21.52	10	22.42	22.52	23.02	23.12	23.32
Werner-Otto-Straße	ab	18.32	10	20.12	20.23	10	21.23	21.33	21.43	21.53	10	22.43	22.53	23.03	23.13	23.33
Haldedorfer Straße	an	18.33	Min	20.13	20.24	Min	21.24	21.34	21.44	21.54	Min	22.44	22.54	23.04	23.14	23.34
Wandsbek-Gartenstadt	A an	18.35	10	20.15	20.25	10	21.25	21.35	21.45	21.55	10	22.45	22.55	23.05	23.15	23.35
Tilsiter Straße	ab	18.37		20.17	20.26		21.26	21.36	21.46	21.56		22.46	22.56	23.06	23.16	23.36
Friedrich-Ebert-Damm (West)		18.38		20.18	20.27		21.27	21.37	21.47	21.57		22.47	22.57	23.07	23.17	23.37
Walddorferstraße		18.40	alle	20.20	20.29	alle	21.29	21.39	21.49	21.59	alle	22.49	22.59	23.09	23.19	23.39
Gladowstraße		18.41	10	20.21	20.30	10	21.30	21.40	21.50	22.00	10	22.50	23.00	23.10	23.20	23.40
Hogrevestraße		18.42	Min	20.22	20.31	Min	21.31	21.41	21.51	22.01	Min	22.51	23.01	23.11	23.21	23.41
Wendemuthstraße		18.44		20.24	20.33		21.33	21.43	21.53	22.03		22.53	23.03	23.13	23.23	23.43
Wandsbek Markt	B an	18.47		20.27	20.36		21.36	21.46	21.56	22.06		22.56	23.06	23.16	23.26	23.46

A 118 166 B 9 10 23 116 160 261 162 263

Wochentags Nachtbetrieb siehe Linie 617

