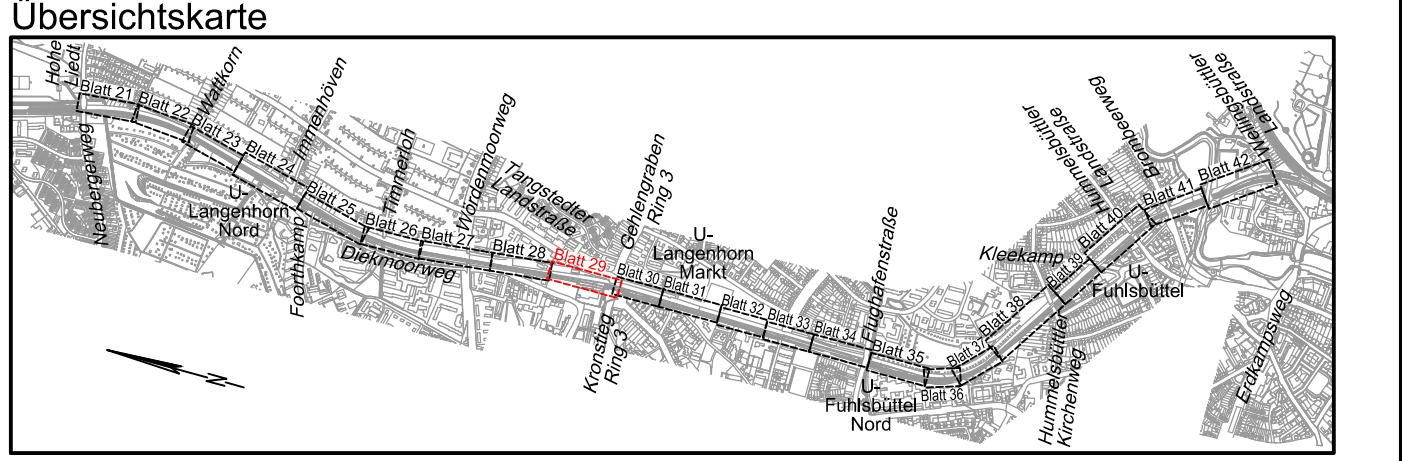


VERMESSUNGSGRUNDLAGE			
VERMESSER Landesbetrieb Geoinformation und Vermessung Neuenfelder Straße 19 21109 Hamburg	STAND VOM	Nov./Dez. 2022	
	HÖHENSYSTEM	DHHN 2016 (HS 170)	
	LAGESYSTEM	ETRS 89, G-K (LS 320)	

EINGEFÜGTE PLANUNTERLAGEN		
PLANINHALT	QUELLE / FACHPLANER	STAND VOM
Revisionszeichnung Tangstedter Landstr.	LSBG	25.05.2021
Revisionsplan Tangstedter Landstr.	LSBG	04.11.2022
Trassierung Strecke C (grün dargestellt)	Hamburger Hochbahn	20.03.2023



Legende

- vorh. Straßenbegrenzungslinie
- Planungsgrenze
- gepl. Hochbord
- gepl. Hochbord abgesenkt
- gepl. Tiefbord
- gepl. Absturzsicherung
- gepl. Noppenpflaster
- gepl. Rippenpflaster Längsrichtung
- gepl. Rippenpflaster Querrichtung
- gepl. Begrenzungsstreifen aus Natursteinkleinpflaster, 3-reihig (B=0,30 m)
- vorhandener / geplanter / aufzuhebender Fahrradanhänger
- vorh. / gepl. / aufzuehb. Straßenablauf
- vorh. / gepl. / aufzuehb. Pfosten
- vorh. / gepl. / aufzuehb. Eichenspaltpfahl
- vorh. / gepl. / aufzuehb. Verkehrszeichen
- vorh. / gepl. / aufzuehb. Sitzbank
- vorh. / gepl. / aufzuehb. öffentliche Beleuchtung
- vorh. / aufzuehb. Findling
- vorh. / aufzuehb. Baumschutzbügel
- vorh. Baum / Gehölzstruktur / gepl. Baum

Hinweis:
Zu fällende Bäume sind in den Lageplänen nicht gekennzeichnet. Im Zuge der weiteren Bearbeitung wird mit einem Baumgutachter abgestimmt, inwieweit einzelne Bäume oder Baumgruppen durch die Verwendung von Stützbauelementen (Gabionen, Winkelstützwände u.a.) geschützt werden können.



BEARBEIT

Index	

Bedarfsträger:

Realisierungstr:

Baumaßnahme:

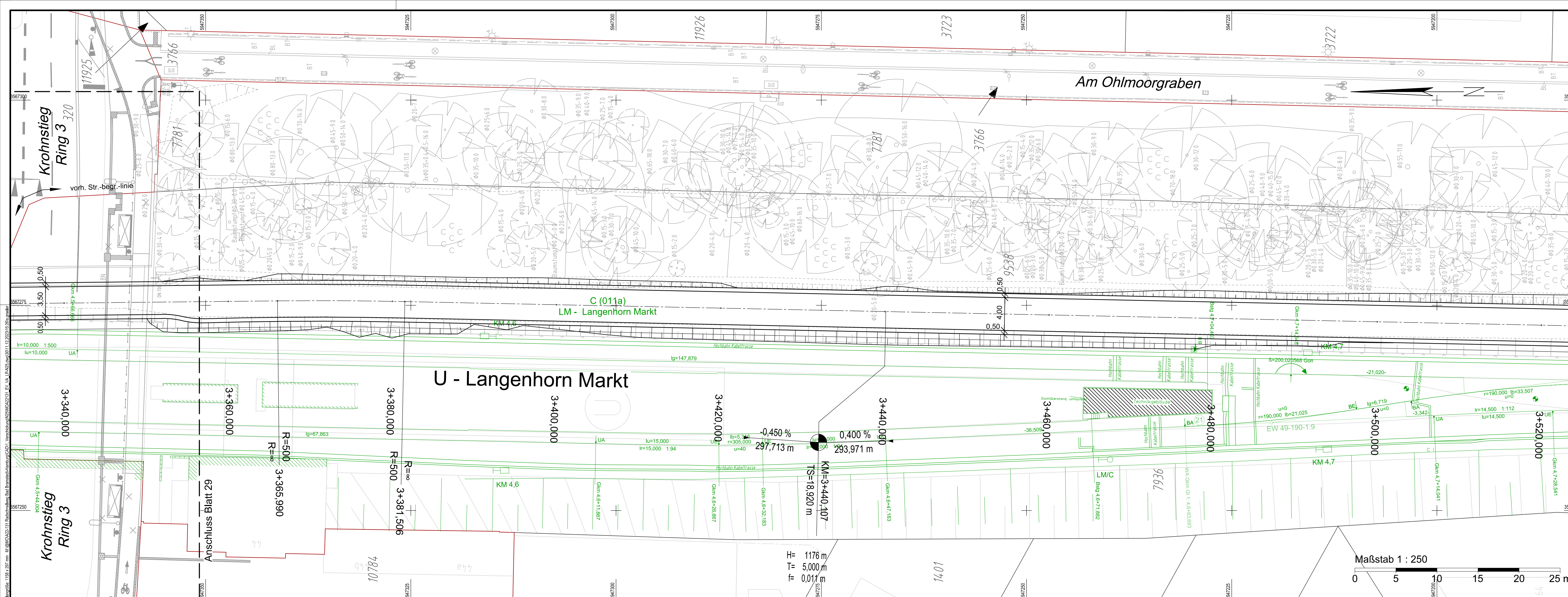
Teilbaumaßnah

Planinhalt:

Zeichnung Nr.:
N/MR2-RF

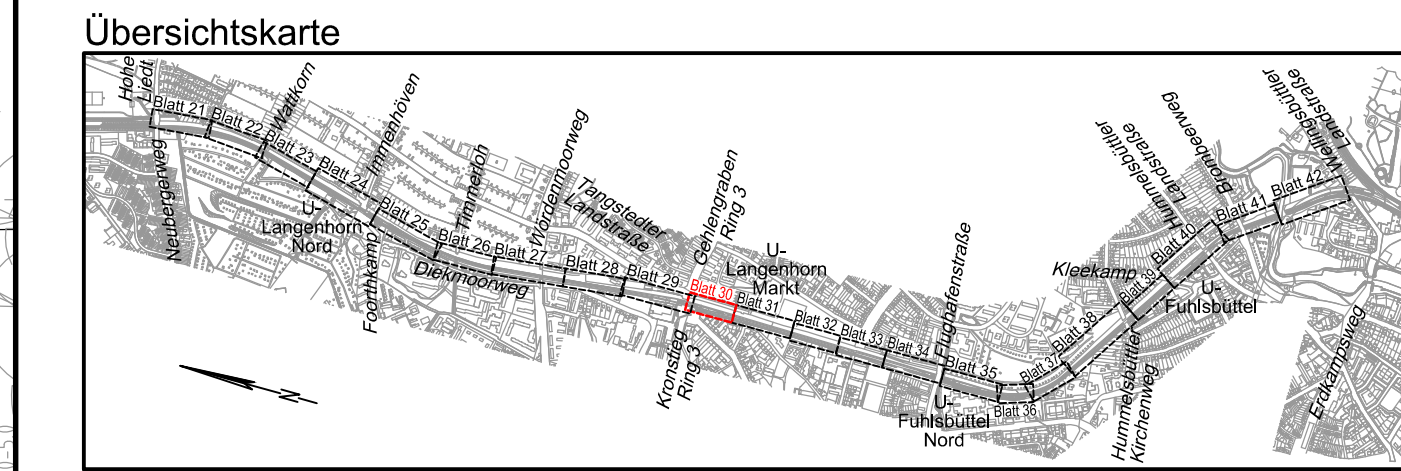
Datum:
Geprüft:

Unterschrift, Titel:



VERMESSUNGSGRUNDLAGE			
VERMESSER	Landesbetrieb Geoinformation und Vermessung Neuenfelder Straße 19 21109 Hamburg	STAND VOM	Nov./Dez. 2022
		HÖHENSYSTEM	DHHN 2016 (HS 170)
		LAGESYSTEM	ETRS 89, G-K (LS 320)

EINGEFÜGTE PLANUNTERLAGEN		
PLANINHALT	QUELLE / FACHPLANNER	STAND VOM
Trassierung Strecke C (grün dargestellt)	Hamburger Hochbahn	20.03.2023



Legende

- vorh. Straßenbegrenzungslinie
- - - Planungsgränze
- gepl. Hochbord
- - - gepl. Hochbord abgesenkt
- - - gepl. Tiefbord
- gepl. Absturzsicherung
- gepl. Noppenpflaster
- gepl. Rippenpflaster Längsrichtung
- gepl. Rippenpflaster Querrichtung
- gepl. Begrenzungstreifen aus Natursteinkleinpflaster, 3-reihig (B=0,30 m)
- vorhandener / geplanter / aufzubehender Fahrradlennbügel
- vorh. / gepl. / aufzuehb. Straßenablauf
- vorh. / gepl. / aufzuehb. Pfosten
- vorh. / gepl. / aufzuehb. Eichenspaltpfahl
- vorh. / gepl. / aufzuehb. Verkehrszeichen
- vorh. / gepl. / aufzuehb. Sitzbank
- vorh. / gepl. / aufzuehb. öffentliche Beleuchtung
- vorh. / aufzuehb. Findling
- vorh. / aufzuehb. Baumschutzbügel
- vorh. Baum / Gehölzstruktur / gepl. Baum

Hinweis:
Zu fallende Bäume sind in den Lageplänen nicht gekennzeichnet. Im Zuge der weiteren Bearbeitung wird mit einem Baumgutachter abgestimmt, inwieweit einzelne Bäume oder Baumgruppen durch die Verwendung von Stützbauwerken (Gabionen, Winkelstützwände u.a.) geschützt werden können.

MASUCH + OLBRISCH
Ingenieurgesellschaft für das Bauwesen mbH

1. Verschickung

Gewerberg 2
22113 Oststeinbek b. Hamburg
Telefon 040 / 713004 (0)
Telefax 040 / 713004 10
Internet www.moingenieur.de
eMail mo@moingenieur.de

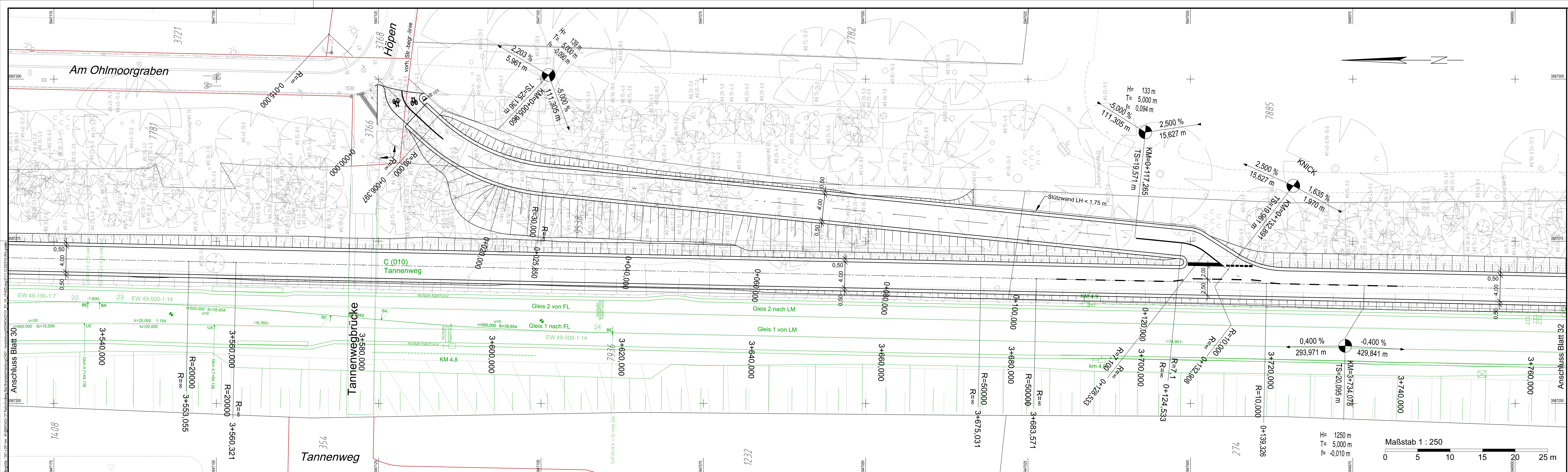
BEARBEITET	GEZEICHNET	DATUM	GFPRÜFT	VERFASST
		08.12.2023		

Index	Änderungen und Ergänzungen	Bearbeitet (Name)	Leit- / Kurzzeichen und Unterschrift	Datum

Bedarfsräger: **Freie und Hansestadt Hamburg**
Bezirksamt Hamburg - Nord
Dezernat Wirtschaft, Bauen und Umwelt
Fachamt Management des öffentlichen Raumes
Fachbereich Tiefbau

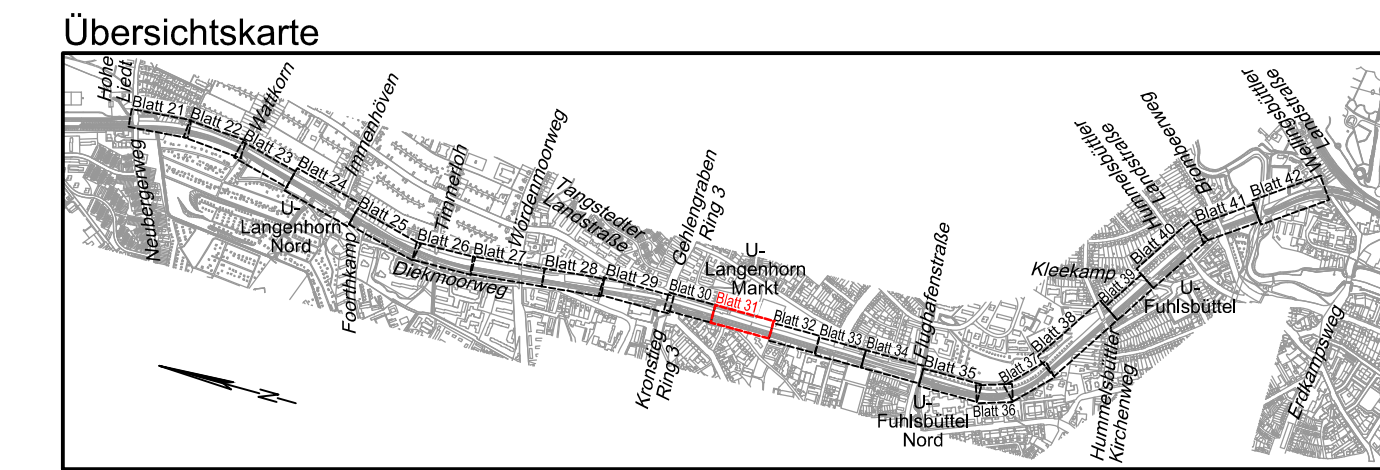
Realisierungsträger: **Freie und Hansestadt Hamburg**
Bezirksamt Hamburg - Nord
Dezernat Wirtschaft, Bauen und Umwelt
Fachamt Management des öffentlichen Raumes
Fachbereich Tiefbau

Baumaßnahme:	Bündnis für den Rad- und Fußverkehr Radroute Plus Bad Bramstedt-Hamburg	Datum: 11.12.2023 Bearbeitet:
Teilbaumaßnahme:	Abschnitt N25 Hohe Liedt bis Wellingsbütteler Landstraße	Datum: 11.12.2023 Fachtechnisch geprüft:
Planinhalt:	Lageplan Blatt 30	Datum: 11.12.2023 Aufgestellt:
Zeichnung Nr.:	N/MR2-RF-2021-003-LP-30	Maßstab: 1 : 250
Datum:		Datum:
Geprüft:		Freigegeben:
Unterschrift, Technische Aufsicht		Unterschrift,



VERMESSUNGSGRUNDLAGE		
VERMESSER	Landesbetrieb GeoInformation und Vermessung Neuenfelder Straße 19 21109 Hamburg	STAND VOM Nov./Dez. 2022
		HÖHENSYSTEM DHHN 2016 (HS 170)
		LAGESYSTEM ETRS 89, G-K (LS 320)

EINGEFÜGTE PLANUNTERLAGEN		
PLANINHALT	QUELLE / FACHPLANER	STAND VOM
Trassierung Strecke C (grün dargestellt)	Hamburger Hochbahn	20.03.2023



Legende

- vorh. Straßenbegrenzungslinie
- Planungsgrenze
- gepl. Hochbord
- gepl. Hochbord abgesenkt
- gepl. Tiefbord
- gepl. Absturzsicherung
- gepl. Noppenpflaster
- gepl. Rippenpflaster Längsrichtung
- gepl. Rippenpflaster Querrichtung
- gepl. Begrenzungstreifen aus Natursteinkleinpflaster, 3-reihig (B=0,30 m)
- vorhandener / geplanter / aufzuhebender Fahrradlehnbügel
- vorh. / gepl. / aufzuheb. Straßenablauf
- vorh. / gepl. / aufzuheb. Pfosten
- vorh. / gepl. / aufzuheb. Eichenspaltpfahl
- vorh. / gepl. / aufzuheb. Verkehrszeichen
- vorh. / gepl. / aufzuheb. Sitzbank
- vorh. / gepl. / aufzuheb. öffentliche Beleuchtung
- vorh. / aufzuheb. Findling
- vorh. / aufzuheb. Baumschutzbügel
- vorh. Baum / Gehölzstruktur / gepl. Baum

Hinweis:
Zu fallende Bäume sind in den Lageplänen nicht gekennzeichnet. Im Zuge der weiteren Bearbeitung wird mit einem Baumgutachter abgestimmt, inwieweit einzelne Bäume oder Baumgruppen durch die Verwendung von Stützbauwerken (Gabionen, Winkelstützwände u.a.) geschützt werden können.

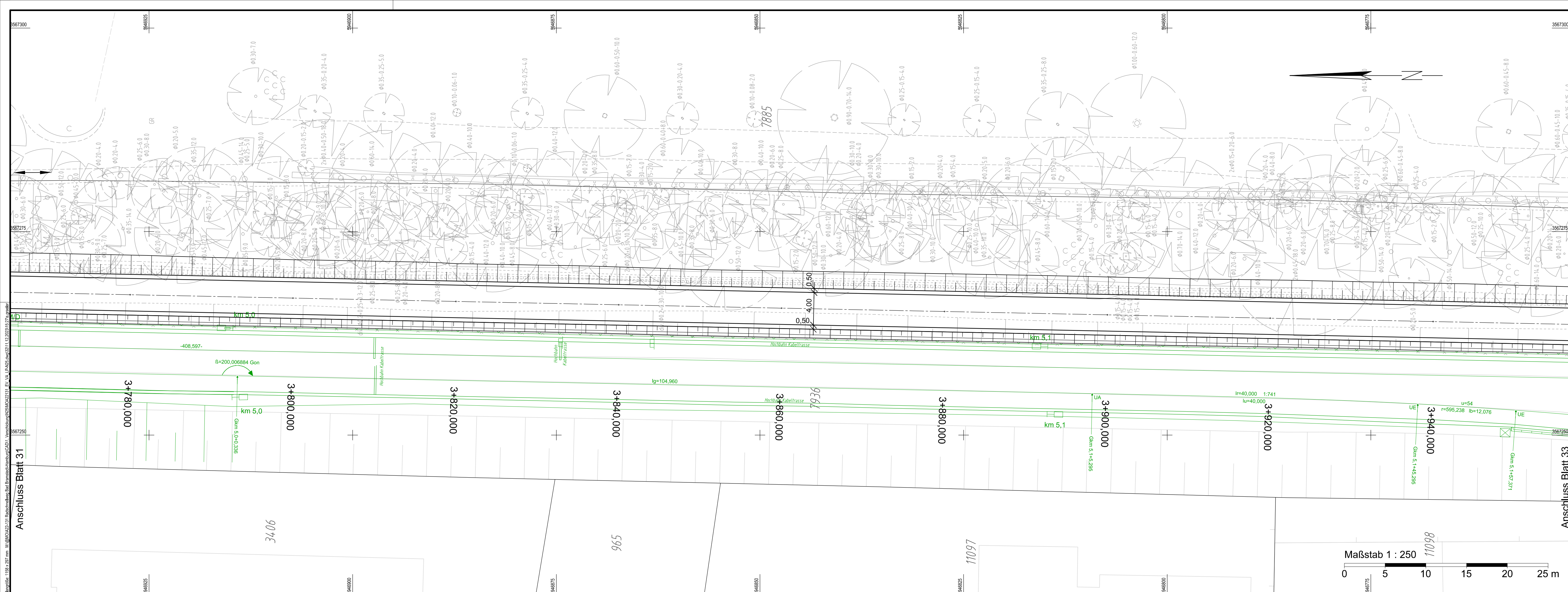
1. Verschickung				
		Gewerberg 2 22113 Oetsteinbek b. Hamburg Telefon 040 / 713004 (0) Telefax 040 / 713004 10 Internet www.mingenieure.de eMail mo@mingenieure.de		
BEARBEITET	GEZEICHNET	DATUM	GFPRÜFT	VERFASST
		08.12.2023		

Index	Anderungen und Ergänzungen	Bearbeitet (Name)	Leit- / Kurzzeichen und Unterschrift	Datum

Bedarfsräger:	Freie und Hansestadt Hamburg Bezirksamt Hamburg - Nord Dezernat Wirtschaft, Bauen und Umwelt Fachamt Management des öffentlichen Raumes Fachbereich Tiefbau	
---------------	--	--

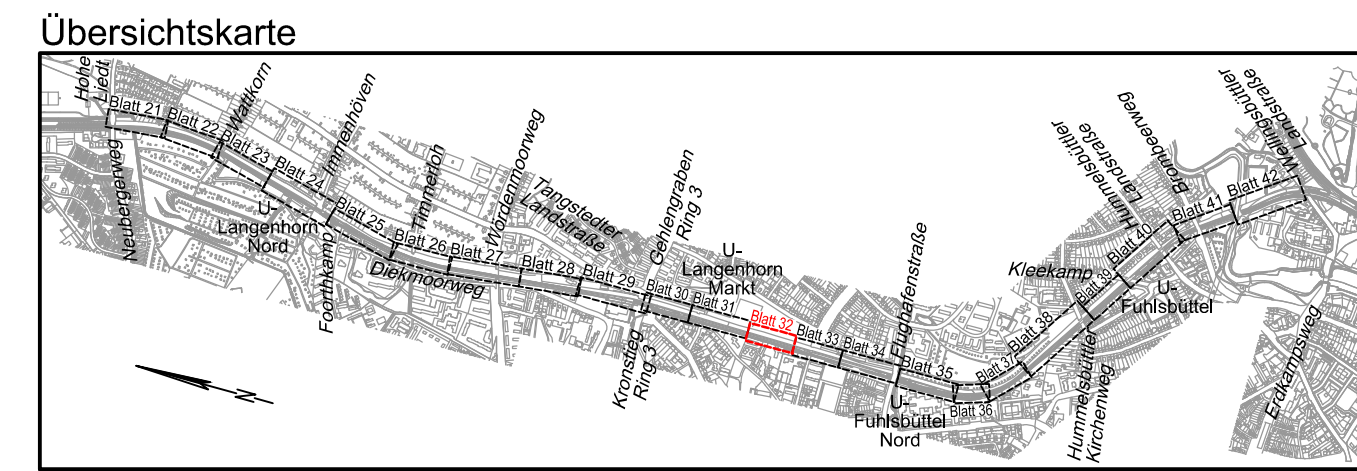
Realisierungsträger:	Freie und Hansestadt Hamburg Bezirksamt Hamburg - Nord Dezernat Wirtschaft, Bauen und Umwelt Fachamt Management des öffentlichen Raumes Fachbereich Tiefbau	
----------------------	--	--

Baumaßnahme:	Bündnis für den Rad- und Fußverkehr Radroute Plus Bad Bramstedt-Hamburg	Datum: 11.12.2023
Teilbaumaßnahme:	Abschnitt N25 Hohe Liedt bis Wellingsbütteler Landstraße	Bearbeitet: 11.12.2023
Planinhalt:	Lageplan Blatt 31	Fachtechnisch geprüft: 11.12.2023
Zeichnung Nr.:	N/MR2-RF-2021-003-LP-31	Datum: 11.12.2023
Datum:		Aufgestellt:
Geprüft:		Unterschrift:
Unterschrift, Technische Aufsicht:		Freigegeben:
		Unterschrift:



VERMESSUNGSGRUNDLAGE			
VERMESSER	Landesbetrieb Geoinformation und Vermessung Neuenfelder Straße 19 21109 Hamburg	STAND VOM	Nov./Dez. 2022
		HÖHENSYSTEM	DHHN 2016 (HS 170)
		LAGESYSTEM	ETRS 89, G-K (LS 320)

EINGEFÜGTE PLANUNTERLAGEN		
PLANINHALT	QUELLE / FACHPLANER	STAND VOM
Trassierung Strecke C (grün dargestellt)	Hamburger Hochbahn	20.03.2023



Bedarfsträger: Freie und Hansestadt Hamburg Bezirksamt Hamburg - Nord Dezernat Wirtschaft, Bauen und Umwelt Fachamt Management des öffentlichen Raumes Fachbereich Tiefbau	
Realisierungsträger: Freie und Hansestadt Hamburg Bezirksamt Hamburg - Nord Dezernat Wirtschaft, Bauen und Umwelt Fachamt Management des öffentlichen Raumes Fachbereich Tiefbau	
Baumaßnahme: Bündnis für den Rad- und Fußverkehr Radroute Plus Bad Bramstedt-Hamburg	Datum: <u>11.12.2023</u> Bearbeitet: Unterschrift,
Teilbaumaßnahme: Abschnitt N25 Hohe Liedt bis Wellingsbütteler Landstraße	Datum: <u>11.12.2023</u> Fachtechnisch geprüft: Unterschrift,
Planinhalt: Lageplan Blatt 32	Datum: <u>11.12.2023</u> Aufgestellt: Unterschrift,
Zeichnung Nr.: <u>N/MR2-RF-2021-003-LP-32</u> Maßstab: <u>1 : 250</u>	Datum: Geprüft: Unterschrift, Technische Aufsicht

MASUCH + OLBRISCH
 Ingenieurgesellschaft für das Bauwesen mbH

Gewerbering 2
 22113 Oststeinbek b. Hamburg
 Telefon 040 / 713004 (0)
 Telefax 040 / 713004 10
 Internet www.moingenieure.de
 eMail mo@moingenieure.de

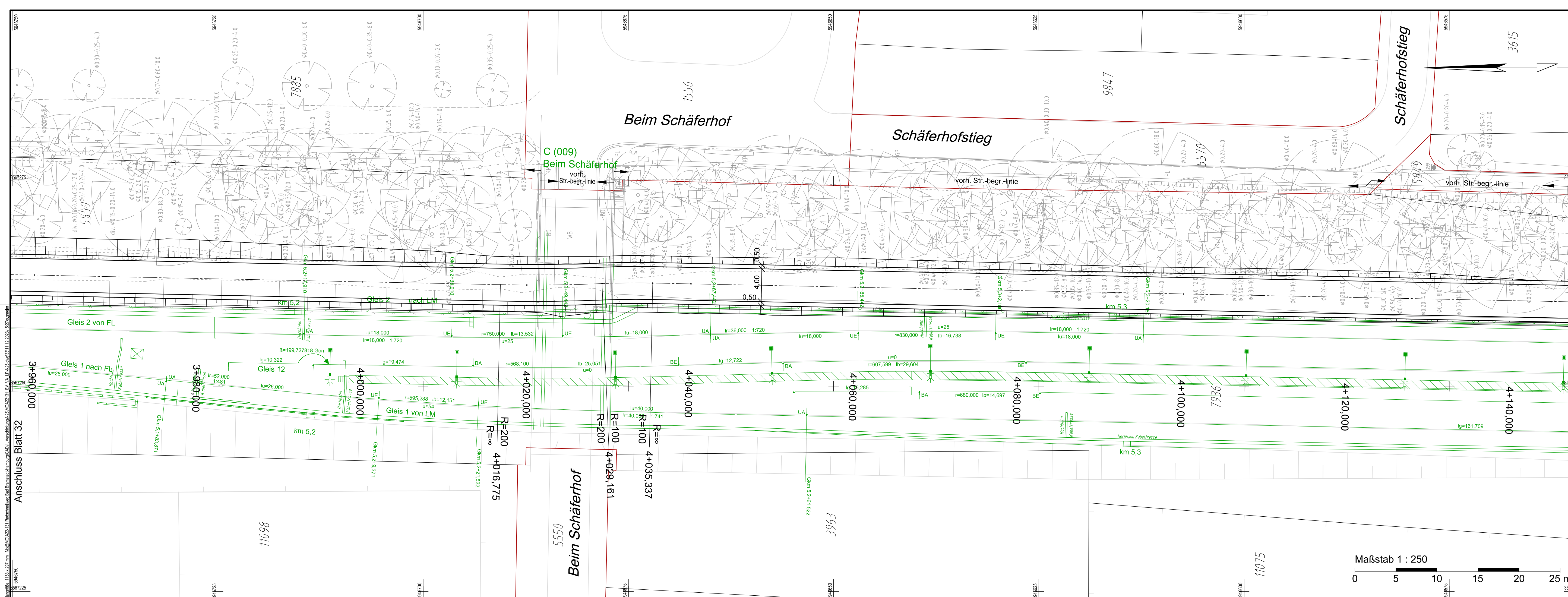
BEARBEITET	GEZEICHNET	DATUM	GFPRÜFT	VERFASST
		08.12.2023		

Index	Änderungen und Ergänzungen	Bearbeitet (Name)	Leit- / Kurzzeichen und Unterschrift	Datum

Freie und Hansestadt Hamburg
 Bezirksamt Hamburg - Nord
 Dezernat Wirtschaft, Bauen und Umwelt
 Fachamt Management des öffentlichen Raumes
 Fachbereich Tiefbau

Freie und Hansestadt Hamburg
 Bezirksamt Hamburg - Nord
 Dezernat Wirtschaft, Bauen und Umwelt
 Fachamt Management des öffentlichen Raumes
 Fachbereich Tiefbau

Baumaßnahme: Bündnis für den Rad- und Fußverkehr Radroute Plus Bad Bramstedt-Hamburg	Datum: <u>11.12.2023</u> Bearbeitet: Unterschrift,
Teilbaumaßnahme: Abschnitt N25 Hohe Liedt bis Wellingsbütteler Landstraße	Datum: <u>11.12.2023</u> Fachtechnisch geprüft: Unterschrift,
Planinhalt: Lageplan Blatt 32	Datum: <u>11.12.2023</u> Aufgestellt: Unterschrift,
Zeichnung Nr.: <u>N/MR2-RF-2021-003-LP-32</u> Maßstab: <u>1 : 250</u>	Datum: Geprüft: Unterschrift, Technische Aufsicht



VERMESSUNGSGRUNDLAGE			
VERMESSER	Landesbetrieb Geoinformation und Vermessung Neuenfelder Straße 19 21109 Hamburg	STAND VOM	Nov./Dez. 2022
		HÖHENSYSTEM	DHHN 2016 (HS 170)
		LAGESYSTEM	ETRS 89, G-K (LS 320)

EINGEFÜGTE PLANUNTERLAGEN		
PLANINHALT	QUELLE / FACHPLANER	STAND VOM
Trassierung Strecke C (grün dargestellt)	Hamburger Hochbahn	20.03.2023



Legende	
	voh. Straßenbegrenzungslinie
	Planungsgrenze
	gepl. Hochbord
	gepl. Hochbord abgesenkt
	gepl. Tiefbord
	gepl. Absturzsicherung
	gepl. Noppenpflaster
	gepl. Rippenpflaster Längsrichtung
	gepl. Rippenpflaster Querrichtung
	gepl. Begrenzungstreifen aus Natursteinkleinpflaster, 3-reihig (B=0,30 m)
	vorhandener / geplanter / aufzubehender Fahrradahnlehnbügel
	voh. / gepl. / aufzuehb. Straßenablauf
	voh. / gepl. / aufzuehb. Pfosten
	voh. / gepl. / aufzuehb. Eichenspaltpfahl
	voh. / gepl. / aufzuehb. Verkehrszeichen
	voh. / gepl. / aufzuehb. Sitzbank
	voh. / gepl. / aufzuehb. öffentliche Beleuchtung
	voh. / aufzuehb. Findling
	voh. / aufzuehb. Baumschutzbügel
	voh. Baum / Gehölzstruktur / gepl. Baum
Hinweis: Zu fallende Bäume sind in den Lageplänen nicht gekennzeichnet. Im Zuge der weiteren Bearbeitung wird mit einem Baumgutachter abgestimmt, inwieweit einzelne Bäume oder Baumgruppen durch die Verwendung von Stützbauwerken (Gabionen, Winkelstützwände u.a.) geschützt werden können.	

MASUCH + OLBRISCH
Ingenieurgesellschaft für das Bauwesen mbH

1. Verschickung
Gewerberg 2
22113 Oststeinkb. b. Hamburg
Telefon 040 / 713004 (0)
Telefax 040 / 713004 10
Internet www.moingenieure.de
eMail mo@moingenieure.de

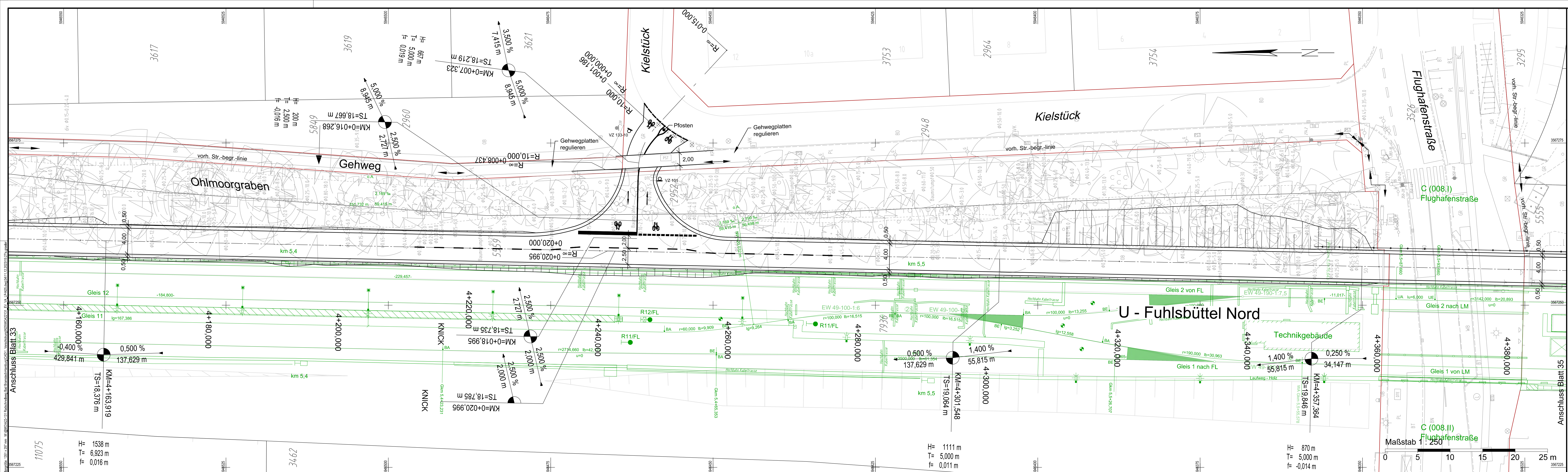
BEARBEITET	GEZEICHNET	DATUM	GFPRÜFT	VERFASST
		08.12.2023	gez.	

Index	Änderungen und Ergänzungen	Bearbeitet (Name)	Leit- / Kurzzeichen und Unterschrift	Datum

Bedarfsräger: **Freie und Hansestadt Hamburg**
Bezirksamt Hamburg - Nord
Dezernat Wirtschaft, Bauen und Umwelt
Fachamt Management des öffentlichen Raumes
Fachbereich Tiefbau

Realisierungsträger: **Freie und Hansestadt Hamburg**
Bezirksamt Hamburg - Nord
Dezernat Wirtschaft, Bauen und Umwelt
Fachamt Management des öffentlichen Raumes
Fachbereich Tiefbau

Baumaßnahme: Bündnis für den Rad- und Fußverkehr Radroute Plus Bad Bramstedt-Hamburg	Datum: 11.12.2023 Bearbeitet: Unterschrift:
Teilbaumaßnahme: Abschnitt N25 Hohe Liedt bis Wellingsbütteler Landstraße	Datum: 11.12.2023 Fachtechnisch geprüft: Unterschrift:
Planinhalt: Lageplan Blatt 33	Datum: 11.12.2023 Aufgestellt:
Zeichnung Nr.: N/MR2-RF-2021-003-LP-33 Maßstab: 1 : 250	Unterschrift, Technische Aufsicht
Datum: Geprüft:	Datum: Freigegeben: Unterschrift, N/MR-L



VERMESSUNGSGRUNDLAGE		
VERMESSER	Landesbetrieb Geoinformation und Vermessung Neuenfelder Straße 19 21109 Hamburg	STAND VOM Nov./Dez. 2022
		HÖHENSYSTEM DHHN 2016 (HS 170)
		LAGESYSTEM ETRS 89, G-K (LS 320)

EINGEFÜGTE PLANUNTERLAGEN		
PLANINHALT	QUELLE / FACHPLANNER	STAND VOM
Trassierung Strecke C (grün dargestellt)	Hamburger Hochbahn	20.03.2023



Legende

- vorh. Straßenbegrenzungslinie
- - - Planungsgrenze
- gepl. Hochbord
- - - gepl. Hochbord abgesenkt
- - - gepl. Tiefbord
- - - gepl. Absturzsicherung
- gepl. Noppenpflaster
- ▨ gepl. Rippnpflaster Längsrichtung
- ▩ gepl. Rippnpflaster Querrichtung
- ▧ gepl. Begrenzungstreifen aus Natursteinkleinpflaster, 3-reihig (B=0,30 m)
- ▩ vorhandener / geplanter / aufzuhebender Fahrradlehnbügel
- / — / — vorh. / gepl. / aufzueh. Straßenablauf
- / ● / × vorh. / gepl. / aufzueh. Pfosten
- △ / ◇ / × vorh. / gepl. / aufzueh. Eichenspaltpfahl
- ⊕ / ⊙ / × vorh. / gepl. / aufzueh. Verkehrszeichen
- ⊕ / ⊙ / × vorh. / gepl. / aufzueh. Sitzbank
- ☀ / ☹ / × vorh. / gepl. / aufzueh. öffentliche Beleuchtung
- / ⊙ / × vorh. / aufzueh. Findling
- / ⊙ / × vorh. / aufzueh. Baumschutzbügel
- / ⊙ / × vorh. Baum / Gehölzstruktur / gepl. Baum

Hinweis:
Zu fallende Bäume sind in den Lageplänen nicht gekennzeichnet. Im Zuge der weiteren Bearbeitung wird mit einem Baumgutachter abgestimmt, inwieweit einzelne Bäume oder Baumgruppen durch die Verwendung von Stützbauwerken (Gabionen, Winkelstützwände u.a.) geschützt werden können.

1. Verschickung

MASUCH + OLBRISCH
Ingenieurgesellschaft für das Bauwesen mbH

22113 Oetstebek b. Hamburg
Gewerbering 2
Telefon 040 / 713004 (0)
Telefax 040 / 713004 10
Internet www.mingeneure.de
eMail mo@mingeneure.de

BEARBEITET	GEZEICHNET	DATUM	GEPRÜFT	VERFASST
		08.12.2023	11.12.2023 gez.	11.12.2023

Index	Änderungen und Ergänzungen	Bearbeitet (Name)	Leit- / Kurzzeichen und Unterschrift	Datum

Bedarftträger: Freie und Hansestadt Hamburg
Bezirksamt Hamburg - Nord
Dezernat Wirtschaft, Bauen und Umwelt
Fachamt Management des öffentlichen Raumes
Fachbereich Tiefbau

Realisierungsträger: Freie und Hansestadt Hamburg
Bezirksamt Hamburg - Nord
Dezernat Wirtschaft, Bauen und Umwelt
Fachamt Management des öffentlichen Raumes
Fachbereich Tiefbau

Baumaßnahme: Bündnis für den Rad- und Fußverkehr
Radroute Plus Bad Bramstedt-Hamburg

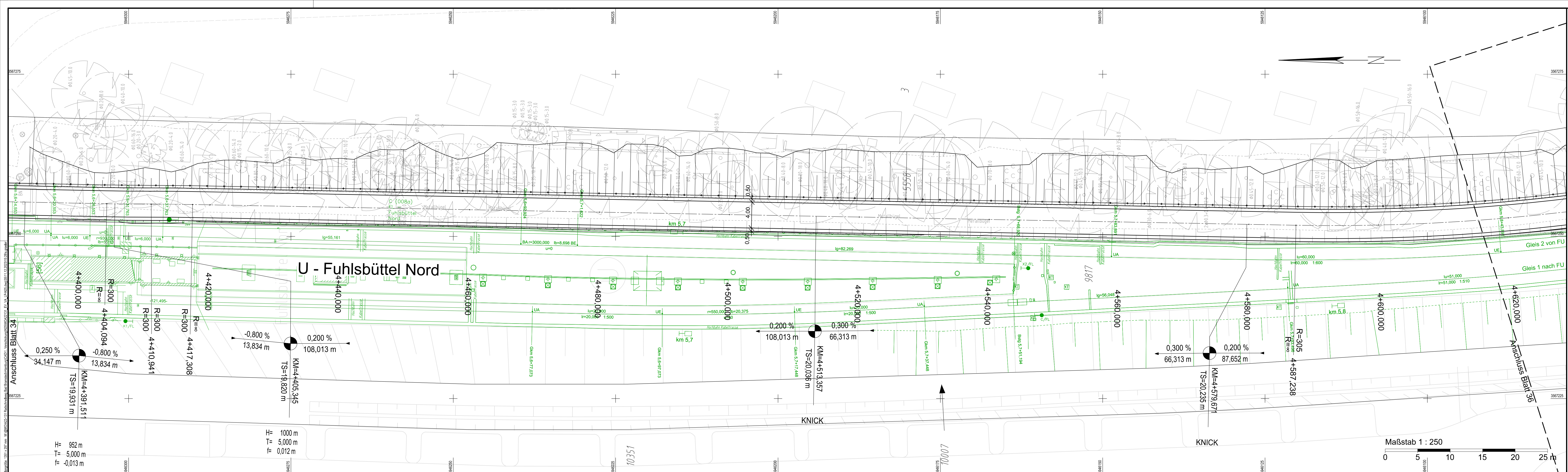
Teilbaumaßnahme: Abschnitt N25
Hohe Liedt bis Wellingsbütteler Landstraße

Planinhalt: Lageplan Blatt 34

Zeichnung Nr.: N/MR2-RF-2021-003-LP-34

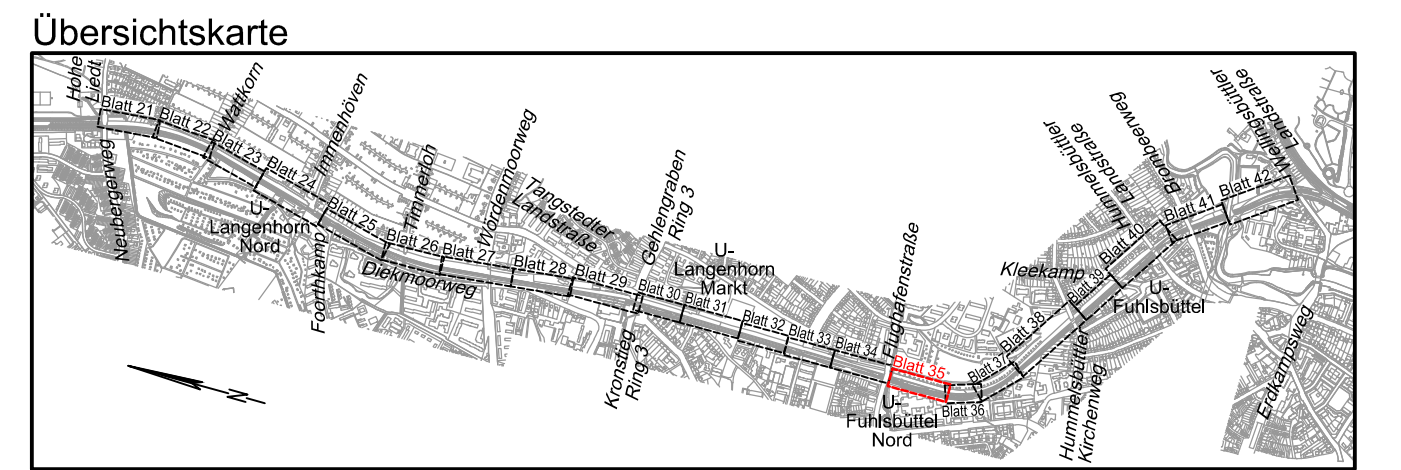
Maßstab: 1 : 250

Datum: 11.12.2023	Datum: 11.12.2023
Bearbeitet: S. Batsch	Fachtechnisch geprüft:
Unterschrift:	Unterschrift:
Datum: 11.12.2023	Datum: 11.12.2023
Aufgestellt:	Aufgestellt:
Unterschrift:	Unterschrift:
Datum: 11.12.2023	Datum: 11.12.2023
Geprüft:	Freigegeben:
Unterschrift, Technische Aufsicht:	Unterschrift, NMR-L:



VERMESSUNGSGRUNDLAGE		
VERMESSER	Landesbetrieb Geoinformation und Vermessung Neuenfelder Straße 19 21109 Hamburg	STAND VOM Nov./Dez. 2022
		HÖHENSYSTEM DHHN 2016 (HS 170)
		LAGESYSTEM ETRS 89, G-K (LS 320)

EINGEFÜGTE PLANUNTERLAGEN		
PLANINHALT	QUELLE / FACHPLANNER	STAND VOM
Trassierung Strecke C (grün dargestellt)	Hamburger Hochbahn	20.03.2023



Legende

- vorh. Straßenbegrenzungslinie
- Planungsgrenze
- gepl. Hochbord
- - - gepl. Hochbord abgesenkt
- - - gepl. Tiefbord
- - - gepl. Absturzsicherung
- gepl. Noppenpflaster
- ▨ gepl. Rippenpflaster Längsrichtung
- ▩ gepl. Rippenpflaster Querrichtung
- ▧ gepl. Begrenzungstreifen aus Natursteinkleinpflaster, 3-reihig (B=0,30 m)
- vorhandener / geplanter / aufzuhebender Fahrradlehnbügel
- / — / — vorh. / gepl. / aufzuheb. Straßenablauf
- / — / — vorh. / gepl. / aufzuheb. Pfosten
- / — / — vorh. / gepl. / aufzuheb. Eichenspaltpfahl
- / — / — vorh. / gepl. / aufzuheb. Verkehrszeichen
- / — / — vorh. / gepl. / aufzuheb. Sitzbank
- / — / — vorh. / gepl. / aufzuheb. öffentliche Beleuchtung
- / — / — vorh. / aufzuheb. Findling
- / — / — vorh. / aufzuheb. Baumstutzbügel
- / — / — vorh. Baum / Gehölzstruktur / gepl. Baum

Hinweis:
Zu fallende Bäume sind in den Lageplänen nicht gekennzeichnet. Im Zuge der weiteren Bearbeitung wird mit einem Baumgutachter abgestimmt, inwieweit einzelne Bäume oder Baumgruppen durch die Verwendung von Stützbauwerken (Gabionen, Winkelstützwände u.a.) geschützt werden können.

MASUCH + OLBRISCH
Ingenieurgesellschaft für das Bauwesen mbH

22113 Oesterebek b. Hamburg
Gewerbering 2
Telefon 040 / 713004 (0)
Telefax 040 / 713004 10
Internet www.mingenieure.de
eMail mo@mingenieure.de

1. Verschickung

BEARBEITET	GEZEICHNET	DATUM	GEPRÜFT	VERFASST
		08.12.2023	11.12.2023	11.12.2023

Index	Anderungen und Ergänzungen	Bearbeitet (Name)	Leit- / Kurzzeichen und Unterschrift	Datum

Bedarfsräger: **Freie und Hansestadt Hamburg**
Bezirksamt Hamburg - Nord
Dezernat Wirtschaft, Bauen und Umwelt
Fachamt Management des öffentlichen Raumes
Fachbereich Tiefbau

Realisierungsträger: **Freie und Hansestadt Hamburg**
Bezirksamt Hamburg - Nord
Dezernat Wirtschaft, Bauen und Umwelt
Fachamt Management des öffentlichen Raumes
Fachbereich Tiefbau

Baumaßnahme: Bündnis für den Rad- und Fußverkehr
Radroute Plus Bad Bramstedt-Hamburg

Teilbaumaßnahme: Abschnitt N25
Hohe Liedt bis Wellingsbütteler Landstraße

Planinhalt: Lageplan Blatt 35

Zeichnung Nr.: N/MR2-RF-2021-003-LP-35
Maßstab: 1 : 250

Datum: 11.12.2023	Datum: 11.12.2023
Bearbeitet: [Signature]	Fachtechnisch geprüft: [Signature]
Datum: 11.12.2023	Datum: 11.12.2023
Aufgestellt: [Signature]	Freigegeben: [Signature]
Unterschrift, Technische Aufsicht	Unterschrift, NMR-L

H= 952 m
T= 5,000 m
f= -0,013 m

H= 1000 m
T= 5,000 m
f= 0,012 m

