

- Bemerkungen:**
- Lücke in Fahrradbügelreihen vor jedem Hauseingang
 - Unterbrechung des Kfz-Längsparkens durch Sperrpfosten und Bordinseln: Zugang zum Gehweg für SRH, etc.
 - Borde an der Querung an der Spielplatzseite versetzen; Bordhöhen gemäß angrenzendem Bestand
 - Abgesenkter auf 1 cm Bord bei Behindertenparkplätzen und Querungshilfen
 - Oberfläche Fahrradbügel in der Nebenfläche: Grand; an der Querung: Betonpflaster 25x25
 - Vorhandene Baumwurzeln sind nicht zu beschädigen

Parkraumbilanz		
Verkehrsmittel	Vorher (reg.)	Nachher (reg.)
Fahrradbügel	16	100
Lastenradbügel	0	7
Behindertenparkplätze	3	4
Kfz	159	117

Daten aus FHH-Atlas LGV
Parkplatzmaße variieren

Regelhafte Parkplätze L = 5,20 m

- Legende:**
- o vorh. Fahrradbügel
 - o gepl. Fahrradbügel
 - o-o gepl. Fahrradbügel (Lastenrad)
 - 🚲 gepl. Piktogramm (Lastenrad)
 - ♿ gepl. Piktogramm (Behindertenparkplatz)
 - o gepl. Sperrpfosten
 - gepl. Fahrbahnmarkierung
 - gepl. Betonpflaster (25x25x7 cm, grau)
 - ⊞ Parkanordnung (schematisch)
 - gepl. versetzter Bord
 - gepl. abgesenkter Bord (1 cm)
 - nachrichtliche Darstellung des Unterflursystems (UFS) von Stadtreinigung
 - gepl. Granitborde
 - gepl. Kleinsteinpflaster (Widerverwendung Bestand)
 - gepl. Wabenstein
 - gepl. Noppenpflaster
 - gepl. Rippenpflaster
 - ⬅ Darstellung der Einbahnrichtung

Index	Änderungen und Ergänzungen	Bearbeiter (Name)	Leit./Kurzzeichen und Unterschrift	Datum
a	Ergänzung: Schraffen auf den Bordstein an beiden Enden der Kottwitzstraße, 2. und 3. Behindertenparkplätze	Selverhova	EMR 247	10.07.2023
b	Ergänzung: Schraffen bei Mittelquerung und Lastenradbügel	Selverhova	EMR 247	11.07.2023
c	Ergänzung: Schraffe vor Hausnummer 38, Pflasterung unter Fahrradbügel	Selverhova	EMR 247	03.11.2023
d	Ergänzung: Tafel-Elemente aus Kleinrandpflaster	Selverhova	EMR 247	22.11.2023
e	Ergänzung: Maßstabveränderung: Behindertenparkplatz Hausnummer 38, Abschürfung der Behindertenparkplätze	Selverhova	EMR 247	25.01.2024
f	Änderung: Beschreibung des Behindertenparkplatzes Hausnummer 20	Bearbeiter	EMR 247	31.01.2024

Realisierungs- und Bedarfsträger:

FREIE UND HANSESTADT HAMBURG
Bezirksamt Eimsbüttel
Dezernat Wirtschaft, Bauen und Umwelt
Fachamt Management des öffentlichen Raumes
Fachbereich Straßen und Gewässer

Hamburg

Bearbeitet:
Datum: 11.07.2023
gez. Selverhova, EMR247
Unterschrift, Projektleiter/Sachbearbeiter

Fachtechnisch geprüft:
Datum: 17.07.2023
gez. Gerner, EMR240
Unterschrift, Abschreibende

Aufgestellt:
Datum: 20.07.2023
gez. Wilm-König, EMR200
Unterschrift, Abteilungsleitung

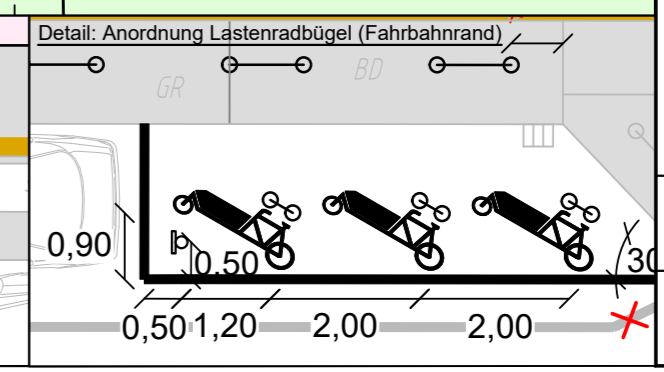
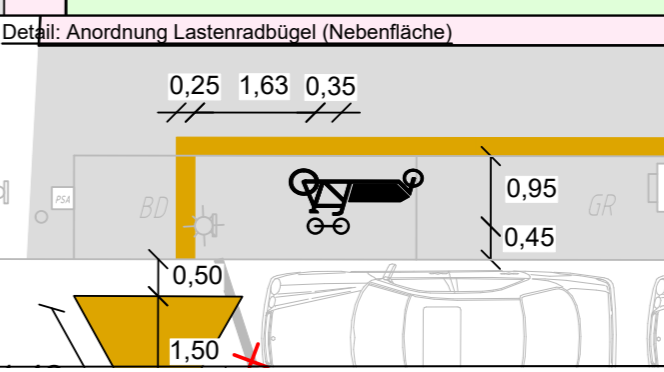
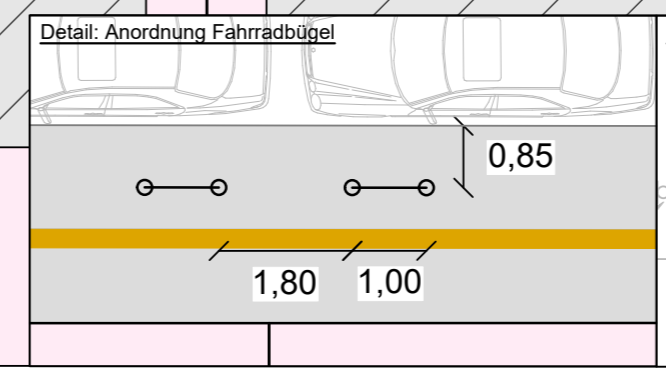
Geprüft:
Datum: _____
Unterschrift, Fachamtsleitung

Teilbaumaßnahme: Straßenraumgestaltung Kottwitzstraße

Planinhalt: Lageplan

Zeichnungs-Nr.: Nr. 1 von 2

Maßstab: 1:250



alten Pfosten durch neuen ersetzen

Parkscheinautomat Schild

VZ 267
ZZ 1022-10

Eppendorfer Weg

Kottwitzstraße

VZ 283-11 entfernen

VZ 283-20 entfernen
VZ 315-76 entfernen
Pfosten entfernen

VZ 626-10 durch 605-10 ersetzen

VZ 315-72 entfernen

VZ 626-20 entfernen
Pfosten entfernen

vorh. Pfosten durch Steckpfosten ersetzen

Parkscheinautomat Schild

1x Lastenrad-Parkplatz
Kennzeichnung mit Piktogrammen

1x Behindertenparkplatz
Kennzeichnung mit Piktogrammen

3x Lastenrad-Parkplätze
Kennzeichnung mit Piktogrammen

Darstellung des Unterflursystems
von Stadtreinigung

Gehwegzugänge/Querungshilfe

VZ 605-20

VZ 205 bleibt
VZ 315-77 entfernen

VZ 315-76 entfernen

VZ 605-10

VZ 314-20 entfernen
ZZ 1044-11 entfernen

VZ 315-56

ZZ 1044-10

VZ 605-20

VZ 315-51

VZ 605-10

VZ 315-57

VZ 605-20

VZ 315-52 neue Lage