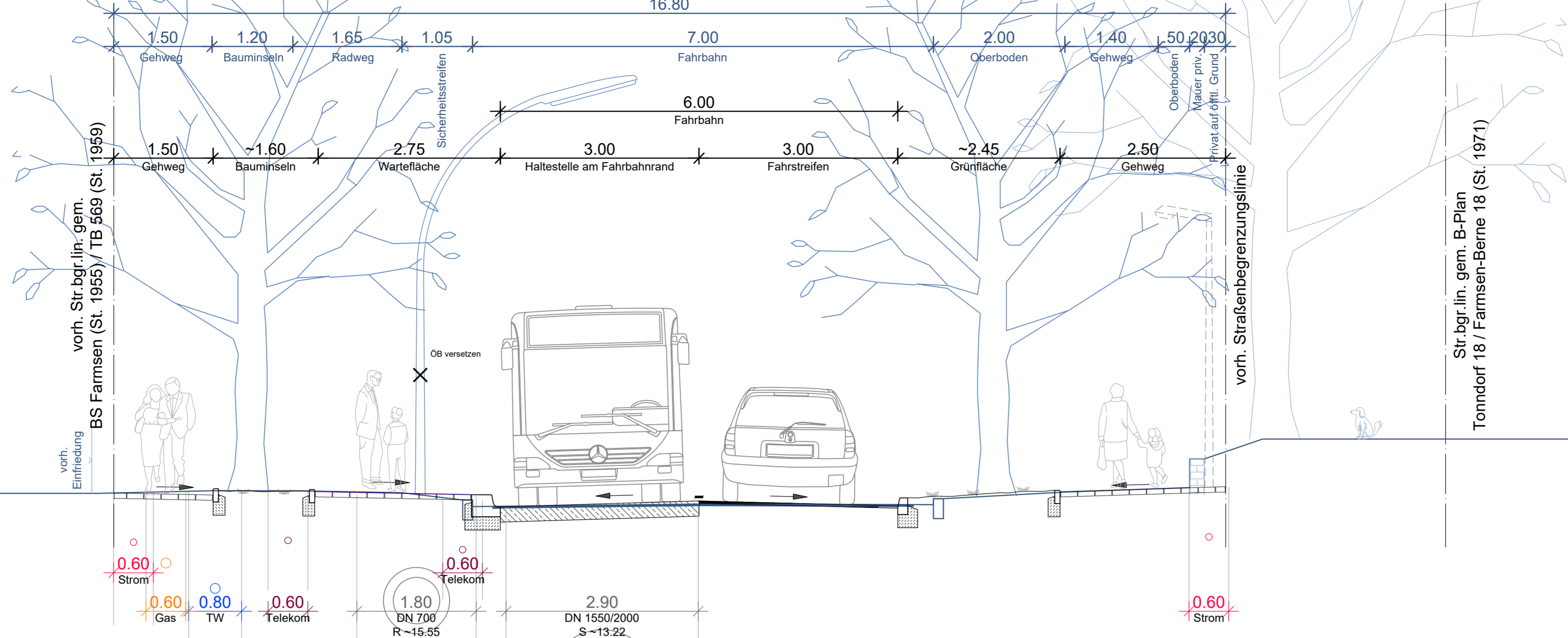
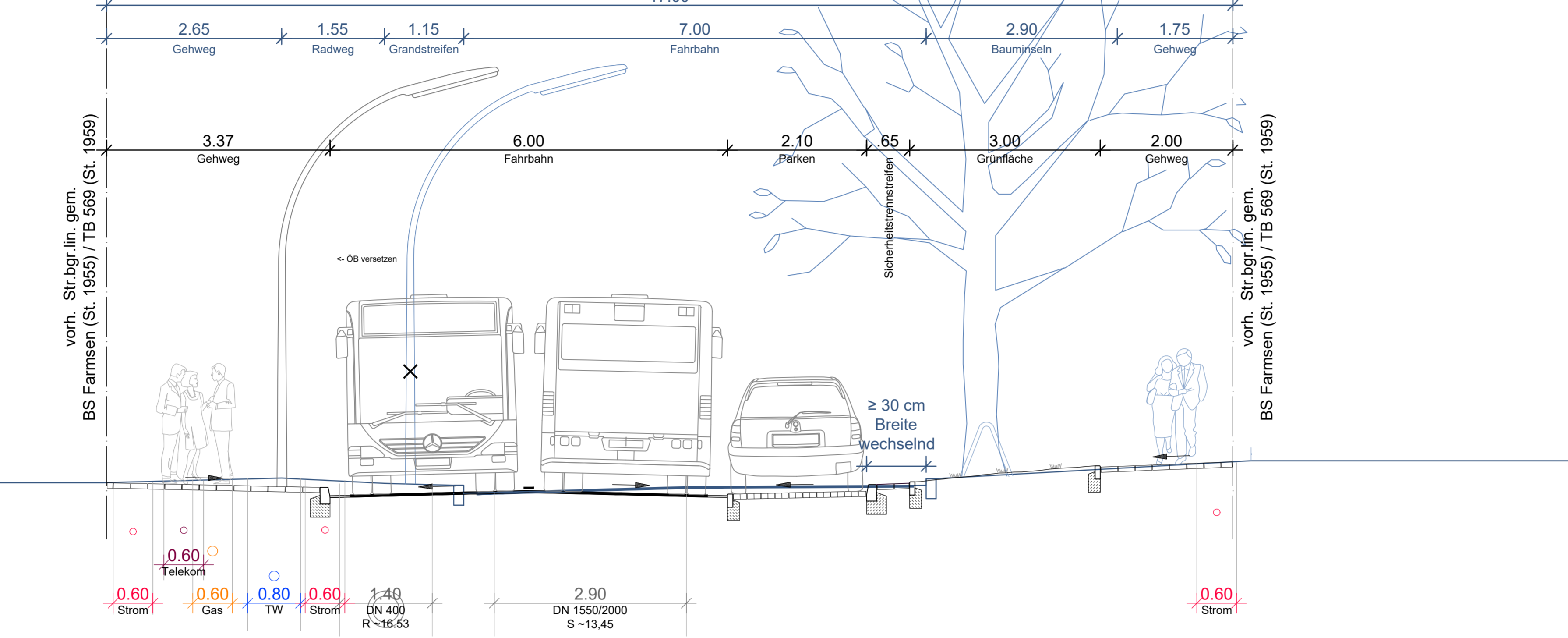


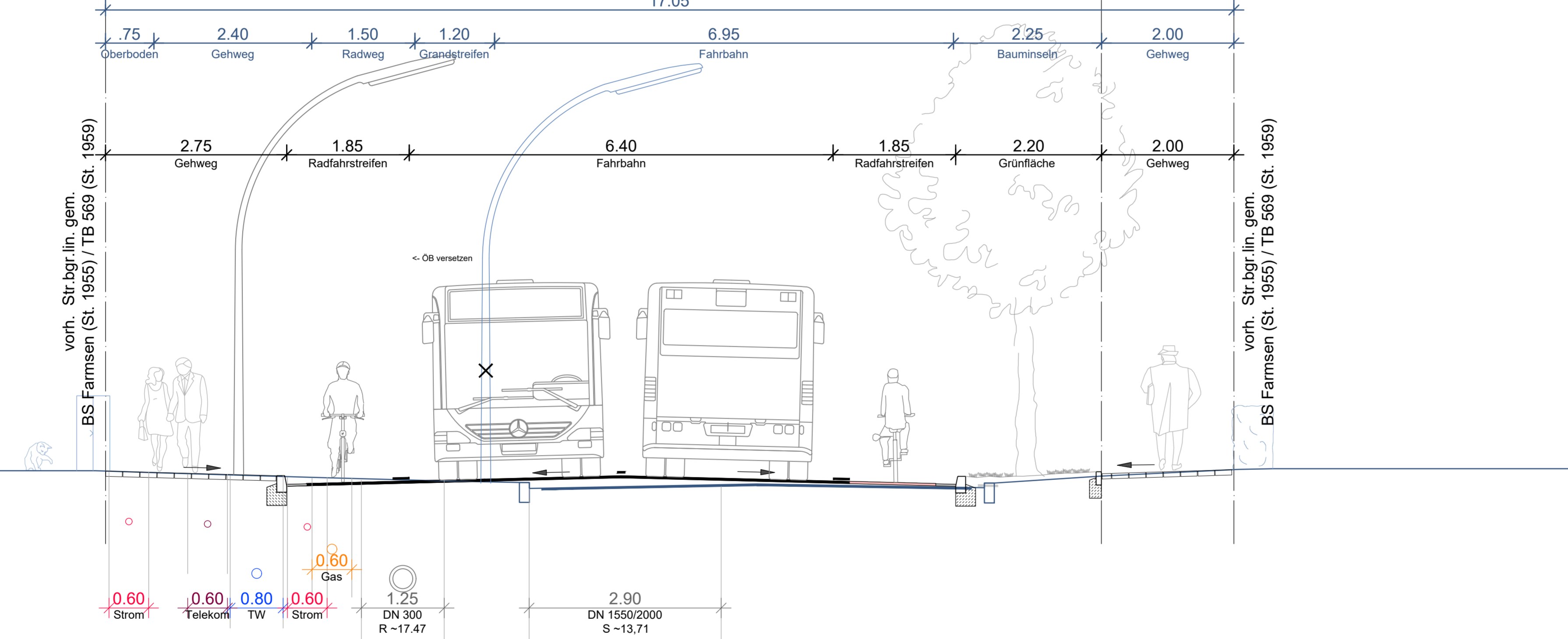
Schnitt A-A, Kupferdamm Süd (zw. Geb. 23 und 48)



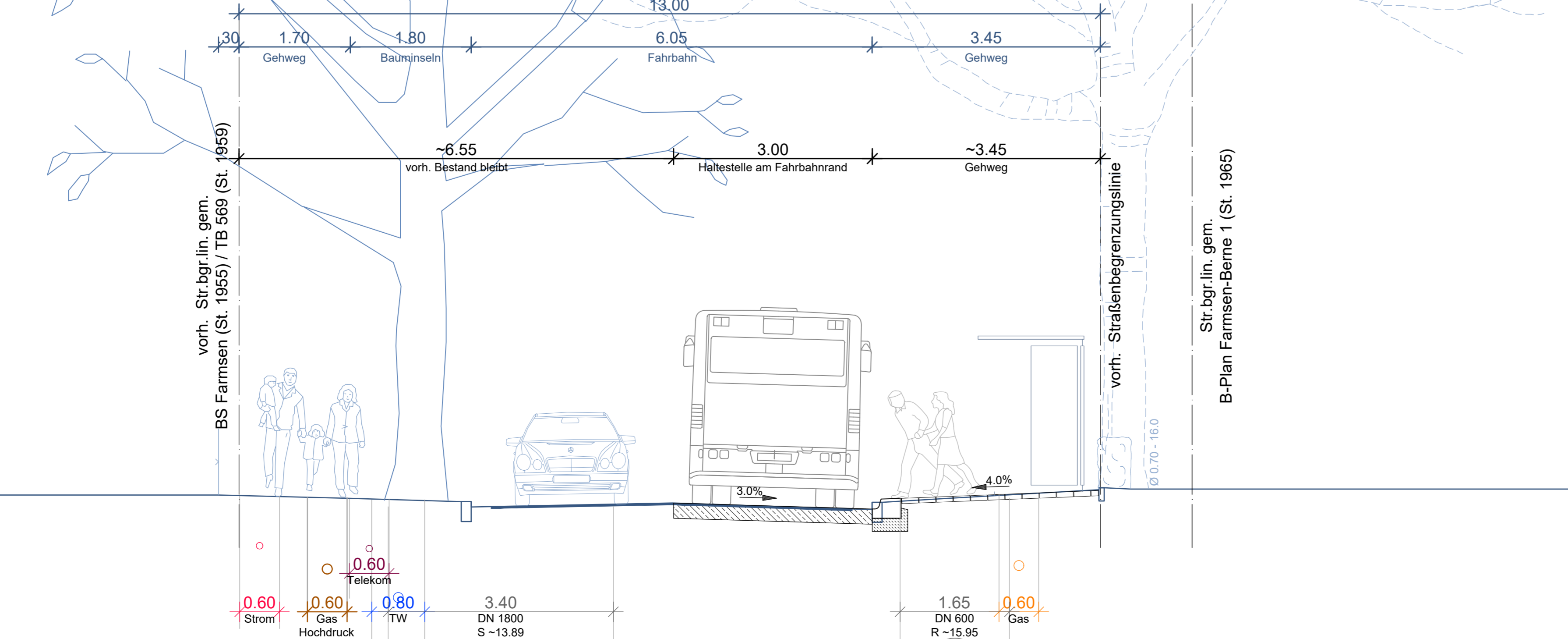
Schnitt B-B, Kupferdamm Mitte (zw. Geb. 41 und 62)



Schnitt C-C, Kupferdamm Nord (zw. Geb. 63 und 80)



Schnitt D-D, Pulverhofsweg West (zw. Geb. 36 und 37)



Legende
 — vorh. Querschnitt
 — gepl. Querschnitt

		Banksstraße 4 20097 Hamburg Tel: +49 (0)40 696 507-0 Fax: +49 (0)40 696 507-41 info@wfwnc.de www.wfwnc.de	Projektnummer: 2019014 Maßstab: 1:50 Die Höhen sind in m über NN angegeben
Projekt: Kupferdamm		Verfasser:	
Querschnitte		Zeichner: Diedrich / v. Werder Gezeichnet: Becker Blatt:	
Projektdatei / Referenzdatei: H:\wfw\1919014\CAD-Planung\wfw-19014-SF.dwg Projekt: H:\wfw\1919014\Plots\VLwfw-19014-SF-KD-VL.pdf		Datum: 20. Februar 2024	
Überprüfungsliste:			
Index	Änderungen und Ergänzungen	Bearbeitet (Name)	Leit-/ Kurzzeichen und Unterschrift
Bedarfsträger: Freie und Hansestadt Hamburg Bezirksamt Wandsbek Dezernat Wirtschaft, Bauen und Umwelt Fachamt Management des öffentlichen Raumes Abschnitt Straßenplanung			
Realisierungsträger: Freie und Hansestadt Hamburg Bezirksamt Wandsbek Dezernat Wirtschaft, Bauen und Umwelt Fachamt Management des öffentlichen Raumes Abschnitt Straßenplanung			
Baumaßnahme: Bündnis für den Rad- und Fußverkehr		Datum: _____ Bearbeitet: _____ Unterschrift, Projektleiter / Sachbearbeiter	
Teilbaumaßnahme: Kupferdamm zwischen Sonnenweg (Kreisverkehr) und Pulverhofsweg		Datum: _____ Fachtechnisch geprüft: _____ Unterschrift, Abschrittleiter	
Planinhalt: Querschnitte A-A, B-B, C-C, D-D Schlussverschickung		Datum: _____ Aufgestellt: _____ Unterschrift, Abteilungsleiter	
Zeichnungs-Nr.: 07-018-08-01		Maßstab: 1:50	
Geprüft: _____		Datum: _____ Freigegeben: _____ Unterschrift, Fachamtsleiter	