

## Anlage 2

23 StP.

Eingabe an den Grünausschuß:

### Neue Bäume im öffentlichen Raum von Lurup pflanzen

#### Anlage 2: Adressenliste neuer Baumstandorte

Erstellungsdatum 07.12.2022

- 2x 1 vor Luruper Hauptstraße 176 / grüner Platz
- 2 Ecke Flaßberg / Brooksheide (Walnussbaum)
- 3 vor Luruper Hauptstraße 226/228, Ergänzung
- 4 Jevenstedterstraße zwischen Fahrenort / Kleiberweg: Baumallee
- 2x 5 vor Jevenstedterstraße 183
- 6 Veermoor Wendehammer, Solitärbaum
- 7 vor Fahrenort 1
- 8 Fahrenort / Ecke Jevenstedterstraße
- 2x 9 vor Luruper Hauptstraße 120
- 10 Jevenstedterstraße / gegenüber katholischer Kirche
- 11 vor Elbgaustraße 202
- 12 Elbgaustraße / neben Sommerweg
- 13 vor Elbgaustraße 214/216
- 14 vor Farnhornweg 77
- 15 vor Farnhornweg 24/26/40/42/44/31/33: Umnutzung der versiegelten Flächen zur Verkehrsberuhigung
- 16 gegenüber Jan Külper Weg 12
- 17 gegenüber Kleiberweg 105
- 2x 18 Kreuzung Kleiberweg / Jevenstedterstraße
- 19 vor Sprützwiese 34
- 20 neben Sprützwiese 37
- 21 gegenüber Luruper Hauptstraße 298
- 22 vor Am Barls 247
- 23 vor Böttcherkamp 90
- 24 vor Böttcherkamp 88
- 25 vor Böttcherkamp 76
- 26 Flurstraße 85 – 89 beidseitig: 1. Fläche neben Fußweg
2. Parkstreifen umwidmen als baumbepflanzte Grünfläche
- 27 gegenüber Glückstädterweg 2
- 28 Glückstädterweg / Ecke Am Kratt
- 29 Bornheide / Ecke Kroonhorst
- 30 Bornheide / Ecke Böttcherkamp (3 Flächen)
- 31 Eily-See-Straße: Flächen im Straßenverlauf als Baumallee
- 32 Eily-See-Straße: Flächen auf und neben dem Wendehammer
- 2x 33 vor Flurstraße 29
- 34 vor Flurstraße 33 und 39
- 35 Kreuzung Flurstraße / Rugenbarg: Mittelinseln
- 36 vor Flurstraße 105
- 37 gegenüber Böttcherkamp 32
- 38 Eckhoffplatz, Baumpflanzungen gem. vorliegendem Gutachten
- 39 vor Lüttkamp 66
- 40 Franzosenkoppel / Ecke Sprützwiese
- 41 gegenüber Franzosenkoppel / Ecke Sprützwiese
- 42 vor Elbgaustraße 224
- 43 Farnhornweg: Anzahl P-plätze reduzieren, entsiegeln, Baumpflanzungen im Straßenverlauf
- 44 vor Farnhornweg 45
- 45 Farnhornweg ab Einmündung Langbargheide: Mittelstreifenbepflanzung auf ganzer Länge, Baumreihe
- 46 Hellgrundweg Wendehammer: Solitärbaum
- 2x 47 Langbargheide / Ecke Lüdersring Süd: Entsiegeln für Baumpflanzung
- 48 Langbargheide / Ecke Ammernweg: Entsiegeln für Baumpflanzung
- 49 Langbargheide gegenüber Einkaufszentrum
- 50 Langbargheide / Ecke Moorwisch
- 51 Langbargheide / Ecke Lüdersring Nord
- 52 vor Böverstand 69
- 53 Stückweg: Baumallee als Parkeingang
- 54 vor Peenestraße 36
- 55 vor Peenestraße 4 / 20
- 56 vor Sprützmoor 76
- 57 Sprützwiese, Baumreihe entlang Graben
- 58 Am Sprützmoorgraben Ostseite: Baumreihe
- 59 Lüttkamp: Baumallee als Eingang zu beiden Parkanlagen
- 60 Vorhornweg: vorhandene Baumreihe verlängern
- 61 Elbgaustraße: Baumallee als Eingang zur Parkanlage
- 62 Kreisel Flurstraße / Böttcherkamp: Solitärbaum
- 63 Böttcherkamp / Achtern Barls
- 64 vor Böttcherkamp 200: Baumreihe
- 65 vor Böttcherkamp 176
- 66 vor Böttcherkamp 174
- 2x 67 vor und gegenüber Böttcherkamp 76
- 68 vor Böttcherkamp 49
- 69 vor Flurstraße 24 – 40: durchgehenden Parkstreifen durch Baumstandorte umnutzen, Baumallee herstellen

# Anlage 3

Eingabe an den Grünausschuß:

Neue Bäume im öffentlichen Raum von Lurup pflanzen

Anlage 3: Fotos der neuen Baumstandorte

Erstellungsdatum 07.12.2022



2x

1 vor Luruper Hauptstraße 176 / grüner Platz



genauere Prüfung

2 Ecke Flaßberg / Brooksheide (Walnussbaum)



Engstand

3 vor Luruper Hauptstraße 226 / 228, ergänzende Pflanzung



Genauere Prüfung

4 Jevenstedterstraße: Baumallee



Genauere Prüfung

4 Jevenstedterstraße: Baumallee



2x

5 vor Jevenstedterstraße 183



Veermoor Wendehammer, Solitärbaum



7 vor Fahrenort 1



Genauere Prüfung

8 Fahrenort / Ecke Jevenstedterstraße



entfällt / neuer Pocket-Park

9 vor Luruper Hauptstraße 120



10 Jevenstedterstraße / gegenüber katholischer Kirche

2x



Umbau LSBG

11 vor Elbgaustraße 202



Umbau LSBG

12 Elbgaustraße / neben Sommerweg



Umbau LSBG

13 vor Elbgaustraße 214 / 216



für die nächste Pflanzausschreibung

14 vor und gegenüber Farnhornweg 77



genauere Prüfung

15\_vor Farnhornweg 24/26/40/42/44/31/33



entfällt

16 gegenüber Jan Külper Weg 12



genauere Prüfung

17 gegenüber Kleiberweg 105



18 Kreuzung Kleiberweg / Jevenstedterstraße

2x



19 vor Sprützwiese 34



ist bereits seit 2022 neu bepflanzt

20 neben Sprützwiese 37



nächste Pflanzausschreibung

21 gegenüber Luruper Hauptstraße 298



Siel und Laterne / keine Entwicklung möglich

22 vor Am Barls 247



23 vor Böttcherkamp 90



24 vor Böttcherkamp 88



25 vor Böttcherkamp 76

siehe Bild 67



genauere Prüfung

26 vor Flurstraße 85 – 89 beidseitig



Engstand / keine Entwicklung

27 Glückstädterweg 2



genauere Prüfung

28 Glückstädterweg / Ecke Am Kratt



ist bereits bepflanzt

29 Bornheide / Ecke Kronhorst



**Umbau / Erneuerung**

30 Bornheide / Ecke Böttcherkamp (3 Flächen)



obliegt noch beim

LSBG

31 Elly-See-Str.: 8 Flächen im Straßenverlauf, Baumallee



obliegt noch beim

LSBG

32 Elly-See-Str.: 3 große Flächen am Wendehammer



obliegt noch beim

LSBG

32 Elly-See-Str.: Flächen am Wendehammer



2+

33 vor Flurstraße 29



34 vor Flurstraße 33 + 39




35 Kreuzung Flurstraße / Rugenbarg: Mittelinseln



**genauere Überprüfung**

36 vor Flurstraße 105



**Engstand / Laterne**

37 gegenüber Böttcherkamp 32



**privat Gelände**

38 Eckhoffplatz




**LIG / Fläche**

39 vor Lüttkamp 66



**Engstand**

40 Franzosenkoppel / Ecke Sprützwiese



**privat Fläche**

41 gegenüber Franzosenkoppel / Ecke Sprützwiese



**Umbau der Strasse**

42 vor Elbgastraße 224



genauere Prüfung

43 Farnhornweg: Anzahl P-plätze reduzieren, entsiegeln, Baumpflanzungen im Straßenverlauf



genauere Prüfung

46 Hellgrundweg Wendehammer: Solitärbaum



47 Langbargheide / Ecke Lüdersring Süd Nord



genauere Prüfung

44 vor Farnhornweg 45



genauere Prüfung


48 Langbargheide / Ecke Ammernweg



genauere Prüfung

45 Farnhornweg ab Einmündung Langbargheide





genauere Prüfung

49 Langbargheide gegenüber Einkaufszentrum



genauere Prüfung

50 Langbargheide / Ecke Moorwisch



genauere Prüfung

51 Langbargheide/ Ecke Lüdersring Nord



genauere Prüfung

52 vor Böverland 69



Grünanlage

53 Stückweg: Baumallee als Parkeingang



Engstand

54 vor Peenestraße 36



55 vor Peenestraße 4 / 20



genauere Prüfung

56 vor Sprützmoor76



keine Entwicklungsfläche

57 Sprützwiese, Baumreihe entlang Graben



genauere Prüfung

58 Am Sprützmoorgraben Ostseite: Baumreihe



59 Lüttkamp: Baumallee zu beiden Parkanlagen



59 Lüttkamp: Baumallee zu beiden Parkanlagen

Engstand / Keine Entwicklung



60 Vorhornweg: vorhandene Baumreihe verlängern

Umbau der Elbgaustr.



61 Elbgaustraße: Baumallee zur Parkanlage

genauere Prüfung



62 Kreisel Flurstraße / Böttcherkamp: Solitärbaum

63 Böttcherkamp / Achtern Barls



**Umbau Böttcherkamp**

64 vor Böttcherkamp 200: Baumreihe



**Engstand / keine Entwicklung**

65 vor Böttcherkamp 176



**Engstand keine Entwicklung**

66 vor Böttcherkamp 174



67 vor und gegenüber Böttcherkamp 76

2x



**genauere Prüfung**

68 vor Böttcherkamp 49



**genauere Prüfung**

69 vor Flurstraße 24-40: durchgehenden Parkstreifen durch Baumstandorte umnutzen, Baumallee herstellen