

Hamburger Hochbahn AG · Postfach 10 27 20 · 20019 Hamburg

Behörde für Verkehr und Mobilitätswende
Rechtsamt – Verkehrsgewerbeaufsicht
Omnibus- und U-Bahn-Verkehr
Postfach 112109
20421 Hamburg

Hamburger Hochbahn AG
Steinstraße 20
20095 Hamburg
Telefon 040/32 88-0
Telefax 040/32 64-06
www.hochbahn.de

Sie erreichen uns mit der
U1 (Steinstraße)
U3 (Mönckebergstraße)
und verschiedenen Buslinien
(Gerhart-Hauptmann-Platz)

Datum 18.10.2023

**Antrag auf Erteilung einer Einstweiligen Erlaubnis eines Verkehrs nach §42 PBefG
(Linienverkehr)**

Sehr geehrte Damen und Herren,

für die Sonderlinie **X65** stellen wir den o. g. Antrag.

- Zeitraum** Der Antrag wird für folgenden Zeitraum gestellt: ab 02.11.2023 bis 30.04.2024
- Strecke** Die Linie verkehrt auf der Strecke von U/S Wandsbeker Chaussee bis Friedhof
Öjendorf.
- Tarif** Auf der Linie gilt der Gemeinschaftstarif des Hamburger Verkehrsverbundes (HVV).
- Linienlänge** Die Linienlänge beträgt 6,7 km.
- Fahrtanzahl** Die Anzahl der Fahrten beträgt 192 (Montag-Sonntag).
- Fahrzeuge** Auf der Linie werden Midibusse(10m), Standardbusse (12m), Gelenkbusse
(19m), Großraumgelenkbusse (21m), Doppelgelenkbusse (25m) eingesetzt.

Begründung/Hinweise: Aufgrund der U2/U4 Sperrung ab dem 02.05.2023 soll für die Fahrgäste die zusätzliche Buslinie X65 eingerichtet werden. Die Linie X65 verkehrt für den Zeitraum der Sperrung (02.05.2023 bis April 2024) zwischen den Haltestellen U/S Wandsbeker Chaussee und Friedhof. Hiermit erhalten Sie den Folgeantrag für eine erneute Erteilung einer Einstweiligen Erlaubnis ab dem 02.11.2023.

Weitere Informationen entnehmen Sie bitte den Anlagen.

Mit freundlichen Grüßen
Hamburger Hochbahn AG – Ressort Unternehmenssteuerung
Bereich Hamburg Takt (SH)

Aufsichtsratsvorsitzender:
Senator Dr. Anjes Tjarks

Vorstand:
Henrik Falk (Vorsitzender)
Helmut König
Jens-Günter Lang

Registergericht:
Amtsgericht Hamburg
HRB Nr. 3072

Ust-Id-Nr. DE811239681

Bankverbindungen:
HSH Nordbank AG
BIC: HSHNDE33HAN
IBAN: DE29 2105 0000 0143 2630 00
Hamburger Sparkasse
BIC: HASPDE33HAN
IBAN: DE77 2005 0550 1001 3117 01

Anlagen

- Streckeninformation/Linienführung/Skizze
- Fahrplan

Linie X65



Fahrerinformation zur BETRIEBSANWEISUNG - 2023/0738

Titel: Einrichtung einer XpressBus-Linie -X65-

Status: Vorbereitung

Starttermin: Dienstag, 02.05.2023 Betriebsbeginn

bis voraussich.: Dienstag, 30.04.2024 Bis auf Widerruf

Maßnahme: Einrichtung einer XpressBus-Linie

Anlaß:

Fahrweg

Richtung "U/S Wandsbeker Chaussee":

Ab der Abfahrtshaltestelle "Friedhof Öjendorf, Haupteingang" über

- geradeaus Manshardtstraße
- rechts Dannerallee - Holstenhofweg
- links Rodigallee - Jüthornstraße (linker Fahrstreifen)
- links Jüthornstraße
- rechts Hammer Straße
- links Pappelallee
- rechts Hammer Steindamm
- rechts Wandsbeker Chaussee

zur Ankunfts- und Abfahrtshaltestelle "U/S Wandsbeker Chaussee".

Richtung "Friedhof Öjendorf, Haupteingang":

Ab der Abfahrtshaltestelle "U/S Wandsbeker Chaussee" über

- geradeaus Wandsbeker Chaussee
- rechts Hammer Straße
- links Jüthornstraße
- rechts Jüthornstraße - Rodigallee
- rechts Holstenhofweg - Dannerallee
- links Manshardtstraße

zur Ankunftshaltestelle "Friedhof Öjendorf, Haupteingang" .

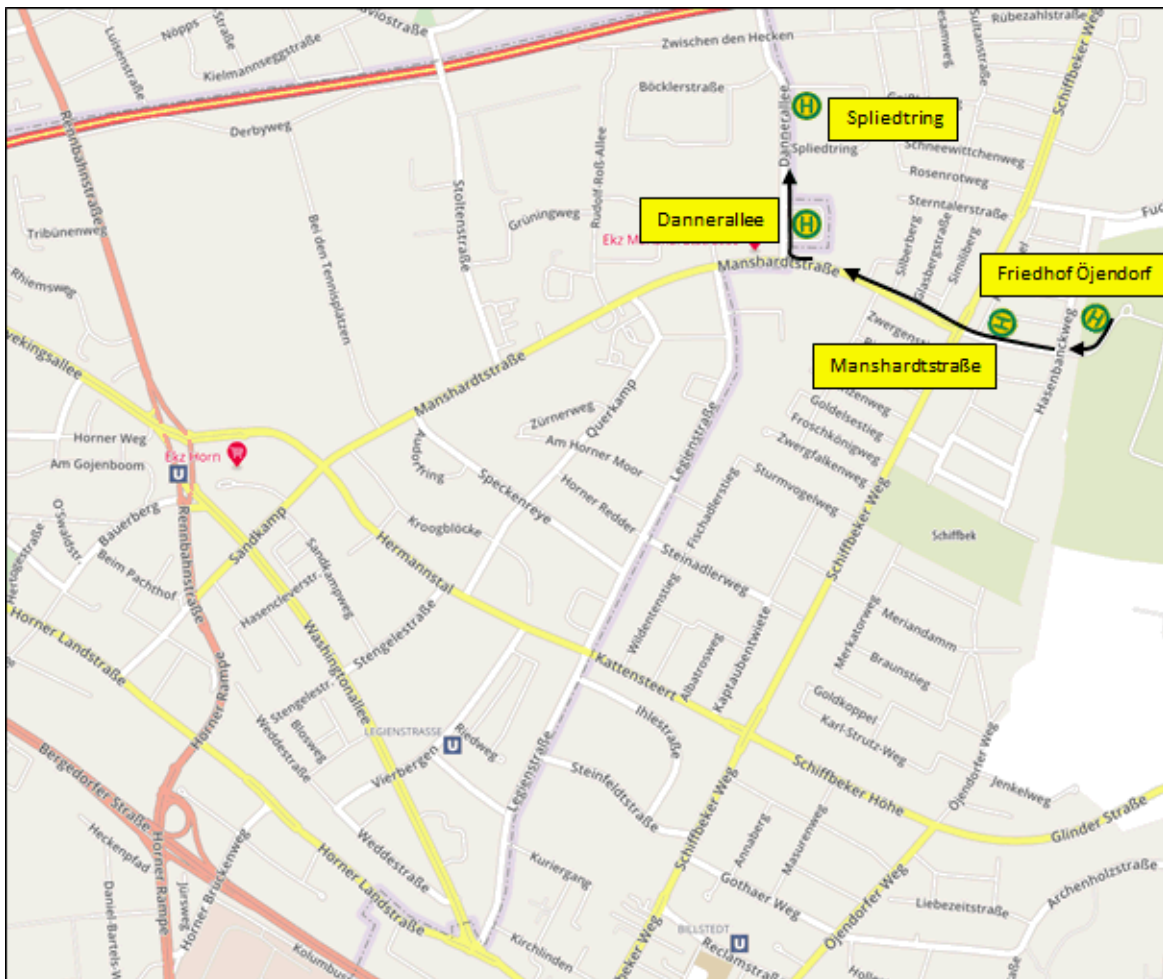
.....

KEHFAHRT über

- geradeaus Manshardtstraße
 - durch den Wendehammer vor der Friedhofszufahrt drehen
- zur Abfahrtshaltestelle.

.....

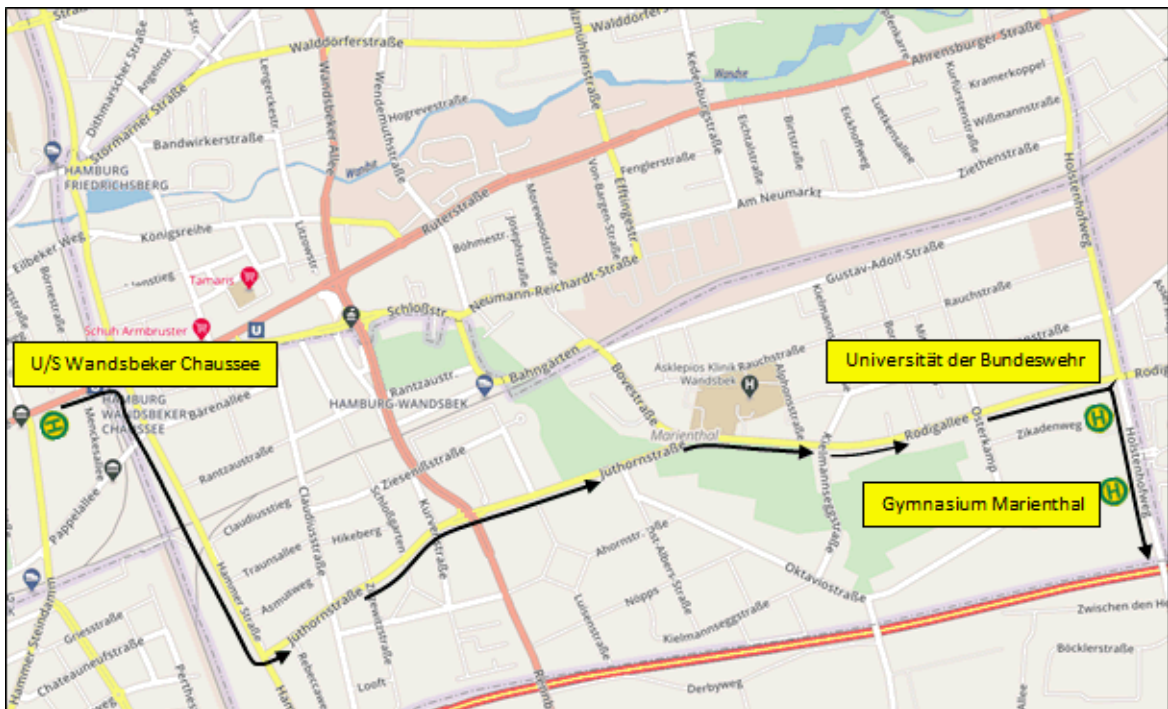
Siehe Skizzen:



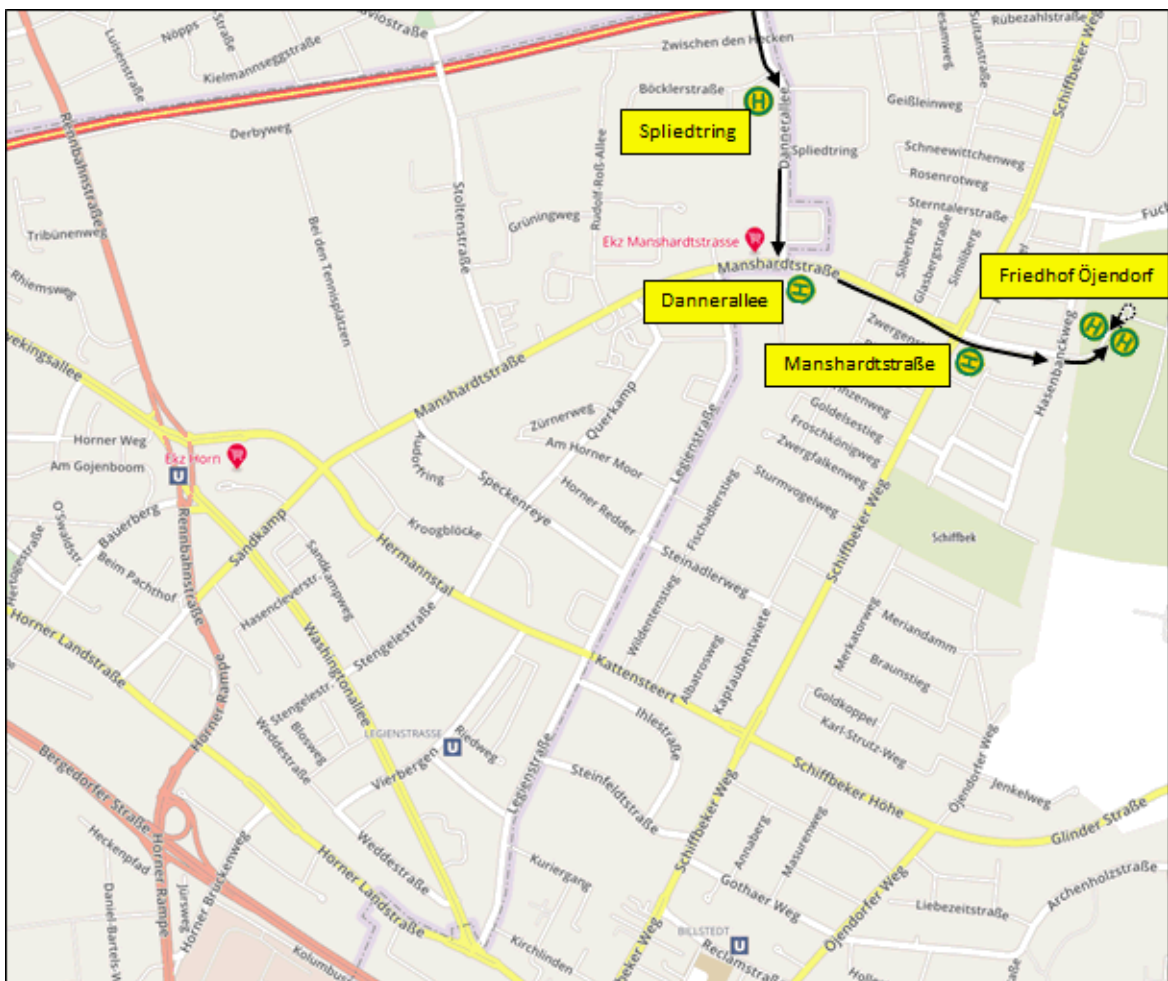
"Friedhof Öjendorf" - "U/S Wandsbeker Chaussee" -1-



"Friedhof Öjendorf" - "U/S Wandsbeker Chaussee" -2-



"U/S Wandsbeker Chaussee" - "Friedhof Öjendorf" -1-



"U/S Wandsbeker Chaussee" - "Friedhof Öjendorf" -2-

Haltestelle

Richtung "U/S Wandsbeker Chaussee"

"Friedhof Öjendorf, Haupteingang" - Abfahrtshaltestelle:

Haltestelle in der Manshardtstraße im Bereich Friedhof Hauptzufahrt (nach dem Keheren durch den Wendehammer).

"Manshardtstraße":

Haltestelle in der Manshardtstraße, vor der Einmündung Rehkoppel.

"Dannerallee":

Haltestelle in der Dannerallee, hinter der 1. Zufahrt Dietzweg.

"Spliedtring":

Haltestelle in der Dannerallee, hinter der 1. Zufahrt Spliedtring.

"Gymnasium Marienthal":

Haltestelle im Holstenhofweg, im Anschluss der Autobahnbrücke.

"Universität der Bundeswehr":

Haltestelle nach dem Einbiegen in die Rodigallee.

"U/S Wandsbeker Chaussee":

Haltestelle nach dem Einbiegen in die Wandsbeker Chaussee, zwischen der Tankstellenausfahrt und der Zufahrt zu 'EDEKA'.

ACHTUNG!!! Die Ein- und Ausfahrten sind unbedingt freizuhalten.

Richtung "Friedhof Öjendorf, Haupteingang"

"U/S Wandsbeker Chaussee"

Haltestelle in der Wandsbeker Chaussee, vor der Zufahrt zu 'EDEKA'.

"Universität der Bundeswehr":

Haltestelle nach dem Einbiegen in den Holstenhofweg.

"Gymnasium Marienthal":

Haltestelle im Holstenhofweg, vor der Autobahnbrücke.

"Spliedtring":

Haltestelle in der Dannerallee, hinter der 1. Zufahrt Spliedtring.

"Dannerallee":

Haltestelle nach dem Einbiegen in die Manshardtstraße.

"Manshardtstraße":

Haltestelle in der Manshardtstraße, hinter der Einmündung Rehkoppel.

"Friedhof Öjendorf, Haupteingang" - Ankunftshaltestelle:

Haltestelle ggü. der Abfahrtshaltestelle.

"Friedhof Öjendorf, Haupteingang" - Überliegehaltestelle:

Überliegehaltestelle im Wendehammer vor der Friedhofszufahrt.

Anmerkung

Im ehemaligen Pförtner Häuschen befindet sich eine Toilette.
Am Eingang zum Häuschen hängt ein Schlüsselkasten.



U S Wandsbeker Ch. – Dannerallee – Friedhof Öjendorf



HOCHBAHN

Haltestellen mit Anschlusslinien		montags - freitags										sonnabends												
U S Wandsbeker Chaussee	ab	0.00	5.20	5.40	6.00	6.20	6.40	20.20	22.40	23.20	0.00	5.23	6.03	6.43	7.23	8.03	8.43	9.00	21.40	22.00	22.20	22.40	23.20	
Universität der Bundeswehr		0.10	5.30	5.50	6.10	6.30	6.50	20.30	22.50	23.30	0.10	5.33	6.13	6.53	7.33	8.13	8.53	9.10	21.50	22.10	22.30	22.50	23.30	
Gymnasium Marienthal		0.11	5.31	5.51	6.11	6.31	6.51	alle	20.31	alle	0.11	5.34	6.14	6.54	7.34	8.14	8.54	9.11	alle	21.51	22.11	22.31	22.51	23.31
Spießtring		0.12	5.32	5.52	6.12	6.32	6.52	10	20.32	20	0.12	5.35	6.15	6.55	7.35	8.15	8.55	9.12	20	21.52	22.12	22.32	22.52	23.32
Dannerallee		0.13	5.33	5.53	6.14	6.34	6.54	Min	20.34	Min	0.13	5.36	6.16	6.56	7.37	8.17	8.57	9.14	Min	21.54	22.13	22.33	22.53	23.33
Manshardtstraße			5.34	5.54	6.15	6.35	6.55	20.35	22.55	23.35		5.37	6.17	6.57	7.38	8.18	8.58	9.15		21.55	22.14	22.34	22.54	23.34
Friedhof Öjendorf (Haupteingang)	an		5.37	5.57	6.18	6.38	6.58	20.38	22.58	23.38		5.40	6.20	7.00	7.41	8.21	9.01	9.18		21.58	22.17	22.37	22.57	23.37

Haltestellen mit Anschlusslinien		sonntags																									
U S Wandsbeker Chaussee	ab	0.00	5.23	6.03	6.43	7.23	13.23	14.00	21.20	22.00	22.40	23.20	0.10	5.33	6.13	6.53	7.33	13.33	14.10	21.30	22.10	22.50	23.30				
Universität der Bundeswehr		0.10	5.33	6.13	6.53	7.33	13.33	14.10	21.30	22.10	22.50	23.30	0.11	5.34	6.14	6.54	7.34	alle	13.34	14.11	alle	21.31	22.11	22.51	23.31		
Gymnasium Marienthal		0.11	5.34	6.14	6.54	7.34	alle	13.34	14.11	alle	21.31	22.11	22.51	23.31	0.12	5.35	6.15	6.55	7.35	40	13.35	14.12	40	21.32	22.12	22.52	23.32
Spießtring		0.12	5.35	6.15	6.55	7.35	40	13.35	14.12	40	21.32	22.12	22.52	23.32	0.13	5.36	6.16	6.56	7.37	Min	13.37	14.14	Min	21.34	22.13	22.53	23.33
Dannerallee		0.13	5.36	6.16	6.56	7.37	Min	13.37	14.14	Min	21.34	22.13	22.53	23.33	5.37	6.17	6.57	7.38	13.38	14.15	21.35	22.14	22.54	23.34			
Manshardtstraße			5.37	6.17	6.57	7.38	13.38	14.15	21.35	22.14	22.54	23.34	5.40	6.20	7.00	7.41	13.41	14.18	21.38	22.17	22.57	23.37					
Friedhof Öjendorf (Haupteingang)	an		5.40	6.20	7.00	7.41	13.41	14.18	21.38	22.17	22.57	23.37															



Friedhof Öjendorf – Dannerallee – U S Wandsbeker Ch.



HOCHBAHN

Haltestellen mit Anschlusslinien		montags - freitags										sonnabends																
Friedhof Öjendorf (Haupteingang)	ab		5.34	5.53	6.08	19.58	20.23	21.23	21.44	22.04	22.34	23.14	23.59	6.03	6.42	7.22	8.02	8.43	9.03	9.23	9.48	19.28	19.49	20.24				
Manshardtstraße			5.35	5.54	6.09	19.59	20.24	21.24	21.45	22.05	22.35	23.15	0.00		6.04	6.43	7.23	8.03	8.44	9.04	9.24	9.49	19.29	19.50	20.25			
Dannerallee		5.17	5.37	5.56	6.11	alle	20.01	20.26	alle	21.26	21.47	22.07	22.37	0.02	5.26	6.06	6.45	7.25	8.05	8.46	9.06	9.26	9.51	alle	19.31	19.52	20.27	
Spießtring		5.18	5.38	5.57	6.12	10	20.02	20.27	20	21.27	21.48	22.08	22.38	23.18	0.03	5.27	6.07	6.46	7.26	8.06	8.47	9.07	9.27	9.52	20	19.32	19.53	20.28
Gymnasium Marienthal		5.19	5.39	5.58	6.13	Min	20.03	20.28	Min	21.28	21.49	22.09	22.39	23.19	0.04	5.28	6.08	6.47	7.27	8.07	8.48	9.08	9.28	9.53	Min	19.33	19.54	20.29
Universität der Bundeswehr		5.20	5.40	6.00	6.15	20.05	20.30	21.30	21.50	22.10	22.40	23.20	0.05	5.29	6.09	6.49	7.29	8.09	8.50	9.10	9.30	9.55		19.35	19.55	20.30		
U S Wandsbeker Chaussee	an	5.32	5.52	6.12	6.27	20.17	20.42	21.42	22.02	22.22	22.52	23.32	0.17	5.41	6.21	7.01	7.41	8.21	9.02	9.22	9.42	10.07		19.47	20.07	20.42		

Haltestellen mit Anschlusslinien		sonnabends					sonntags												
Friedhof Öjendorf (Haupteingang)	ab	20.44	22.04	22.34	23.14	23.59	6.03	6.42	13.22	13.59	19.19	20.00	23.20	23.59					
Manshardtstraße		20.45	22.05	22.35	23.15	0.00	6.04	6.43	13.23	14.00	19.20	20.01	23.21	0.00					
Dannerallee		20.47	alle	22.07	22.37	0.02	5.26	6.06	6.45	alle	13.25	14.02	alle	19.22	20.03	alle	23.23	0.02	
Spießtring		20.48	20	22.08	22.38	23.18	0.03	5.27	6.07	6.46	40	13.26	14.03	40	19.23	20.04	40	23.24	0.03
Gymnasium Marienthal		20.49	Min	22.09	22.39	23.19	0.04	5.28	6.08	6.47	Min	13.27	14.04	Min	19.24	20.05	Min	23.25	0.04
Universität der Bundeswehr		20.50	22.10	22.40	23.20	0.05	5.29	6.09	6.49	13.29	14.06	19.26	20.06	23.26	0.05				
U S Wandsbeker Chaussee	an	21.02	22.22	22.52	23.32	0.17	5.41	6.21	7.01	13.41	14.18	19.38	20.18	23.38	0.17				

