






Kartengrundlage: FHH Landesbetrieb Geoinformation und Vermessung
 Amtliches Liegenschaftskatasterinformationssystem (ALKIS)

-  Hauptverkehrsstraßen
-  Baufeld / Baustrecke



Planverfasser:
 BPR Dipl.-Ing. Bernd F. Künne & Partner
 Beratende Ingenieure mbB
 Shanghaiallee 15 20457 Hamburg +49 40 325 9107 80 info@bpr-hamburg.de

01.07.2020 

Index	Änderungen und Ergänzungen	Bearbeitet (Name)	Leit- / Kurzzeichen und Unterschrift	Datum

Bedarfsträger: Freie und Hansestadt Hamburg
 Bezirksamt Wandsbek
 Dezernat Wirtschaft, Bauen und Umwelt
 Fachamt Management des öffentlichen Raumes
 Fachbereich Straßen 

Realisierungsträger:  **HOCHBAHN**
 Steinstraße 20 20095 Hamburg Tel. 3288-0

Baumaßnahme: Buskehre und Überliegerplatz Heukoppel	Datum: 01.07.2020 Bearbeitet:  Projektleiter / Sachbearbeiter Bezirksamt
Teilbaumaßnahme: Straßenbau	Datum: Fachtechnisch geprüft: Abschnittsleiter
Planinhalt: Übersichtskarte	Datum: Aufgestellt: Abteilungsleiter
Zeichnung Nr: 19-010-01-01 Maßstab: 1 : 2.500	Datum: 01.07.2020 Bearbeitet:  Projektleiter / Sachbearbeiter HOCHBAHN
	Datum: Freigegeben: Fachamtsleiter