











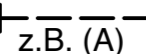


Bebauungsplan Stellingen 62



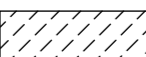
Festsetzungen

-  Grenze des räumlichen Geltungsbereichs des Bebauungsplans
-  **WA** Allgemeines Wohngebiet
-  **MI** Mischgebiet
- z.B. GRZ 0,5 Grundflächenzahl, als Höchstmaß
- z.B. GF 17.000 m² Geschossfläche, als Höchstmaß
- z.B. VIII Zahl der Vollgeschosse, als Höchstmaß
- z.B. GH 42,5 Gebäudehöhe bezogen auf NHN, als Höchstmaß
- g** Geschlossene Bauweise
-  Baugrenze
-  Fläche für Stellplätze und Garagen
- St** Stellplätze
- TGa** Tiefgaragen
-  Straßenverkehrsfläche
-  Straßenverkehrsfläche besonderer Zweckbestimmung
-  Straßenbegrenzungslinie
-  Grünfläche
-  Mit Geh-, Fahr- und Leitungsrechten zu belastende Flächen
-  Abgrenzung unterschiedlicher Festsetzungen
-  Erhaltung von Einzelbäumen
-  Besondere Festsetzung (siehe § 2)

Nachrichtliche Übernahme

-  **D** Kulturdenkmal Einzelanlage

Kennzeichnungen

-  Vorhandene Gebäude
-  Begrenzung der unverbindlichen Vormerkung
-  Vorgesehene Bahnanlagen U5

Hinweise

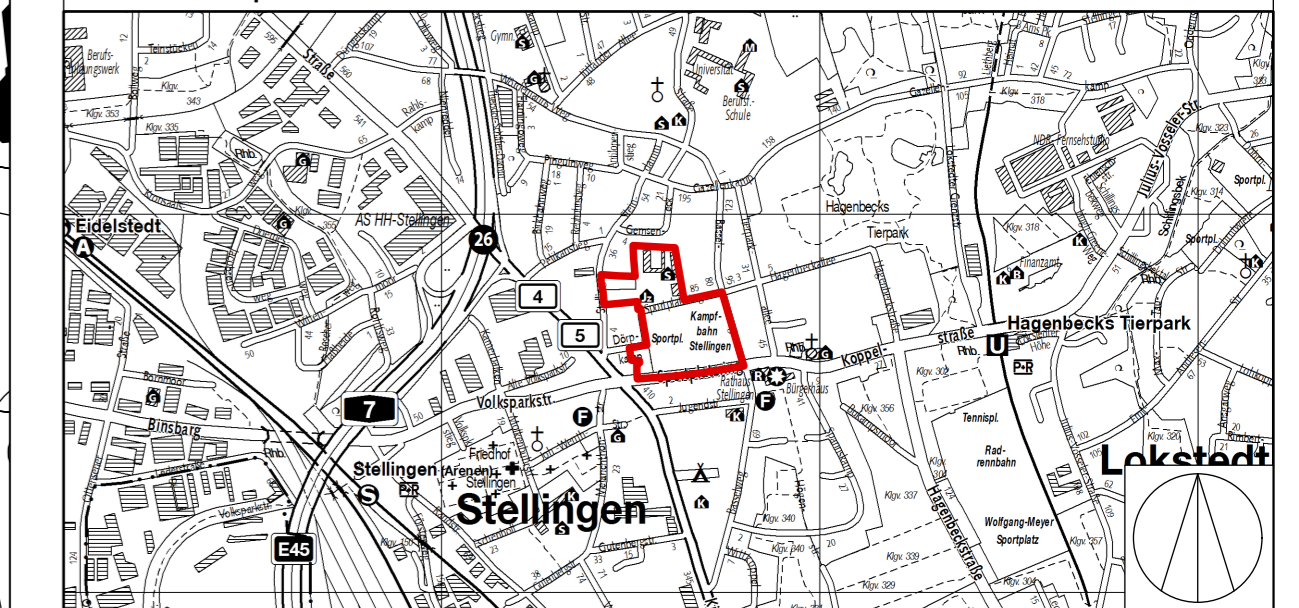
Das Plangebiet befindet sich im Bauschutzbereich nach §12 des Luftverkehrsgesetzes in der Fassung vom 10. Mai 2007 (BGBl. I Seite 699), zuletzt geändert am 2. März 2023 (BGBl. I Nr. 56 S. 8) des Verkehrsflughafens Hamburg-Airport, in dem Baubeschränkungen gelten. Die für die Erteilung einer Baugenehmigung zuständige Behörde darf Bauwerke nur mit Zustimmung der Luftverkehrsbehörde genehmigen.

Die allgemeinen Wohngebiete WA1 und WA2 befinden sich im Siedlungsbeschränkungsgebiet 2 nach dem Senatsbeschluss zur Siedlungsplanung im fluglärmbelasteten Bereich des Flughafens Hamburg vom 23.09.1996.

Maßgebend ist die Baunutzungsverordnung in der Fassung vom 21. November 2017 (BGBl. I Seite 3787). Längenmaße und Höhenangaben in Metern über NHN.

Der Kartenausschnitt (ALKIS®) entspricht für den Geltungsbereich des Bebauungsplans dem Stand vom Juli 2023.

Übersichtsplan M 1 : 20 000



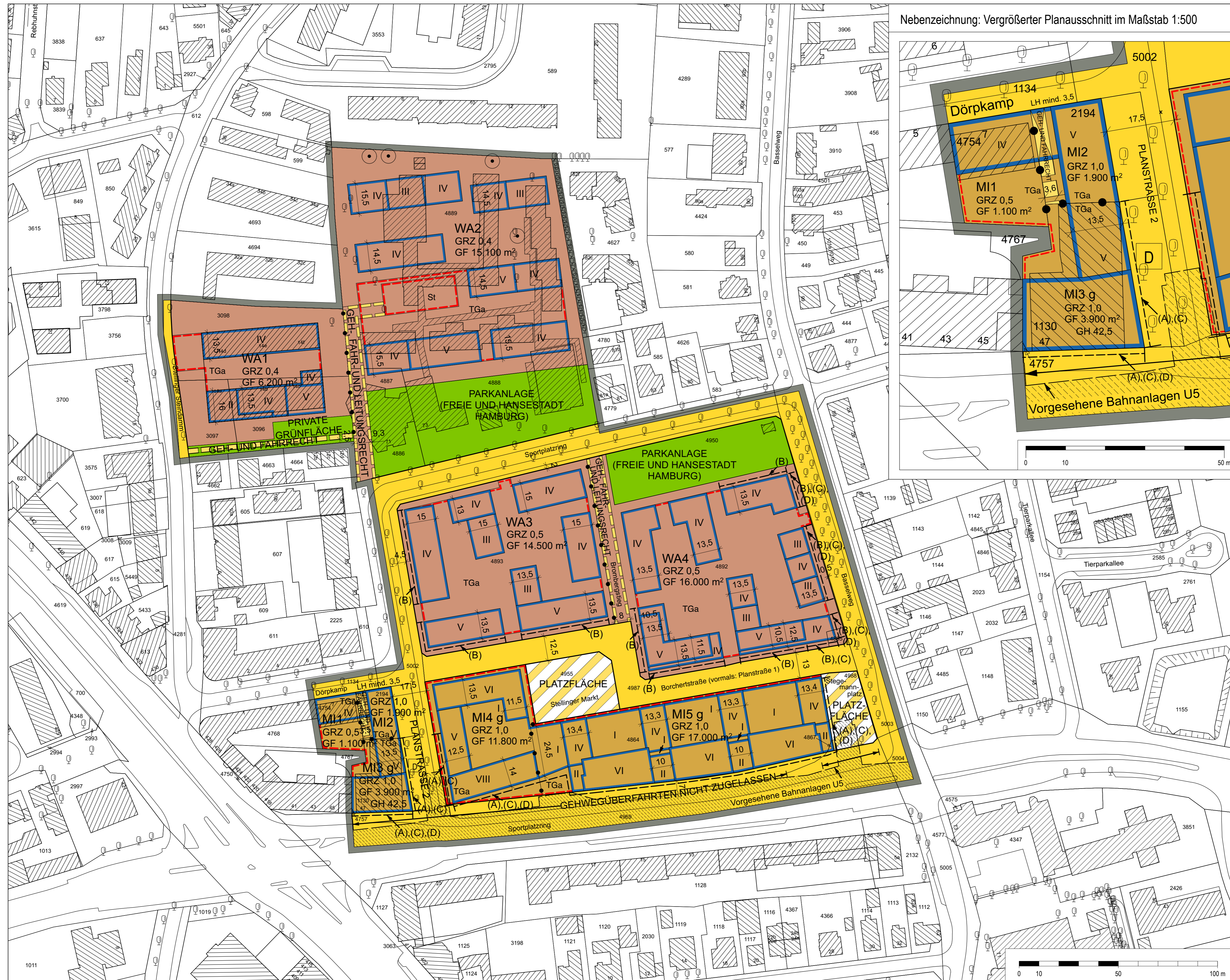
FREIE UND HANSESTADT HAMBURG

Bebauungsplan Stellingen 62

Maßstab 1 : 1000 (im Original)

Bezirk Eimsbüttel

Ortsteil 321



Nebenzeichnung: Vergrößerter Planausschnitt im Maßstab 1:500

