



Entwicklung im Bereich Paul-Sorge-Straße

Mehr Wohnen und was braucht es noch?



Vorstellung der Ergebnisse der Jugendbeteiligung

Regionalausschuss Lokstedt/Niendorf/Schnelsen, 09.10.2023, Sitzungssaal Garstedter Weg

Inhalt

- Überblick über die Jugendbeteiligung
- Vorstellung der wesentlichen Ergebnisse
 - Räumliche Verortung der Zukunftsbilder
 - Themen und Kernaussagen
 - Drei Zukunftsbilder im Detail
- Gelegenheit für Rückfragen

Entwicklung im Bereich Paul-Sorge-Straße

Überblick über die Jugendbeteiligung



Beteiligung an der Entwicklung im Bereich Paul-Sorge-Straße



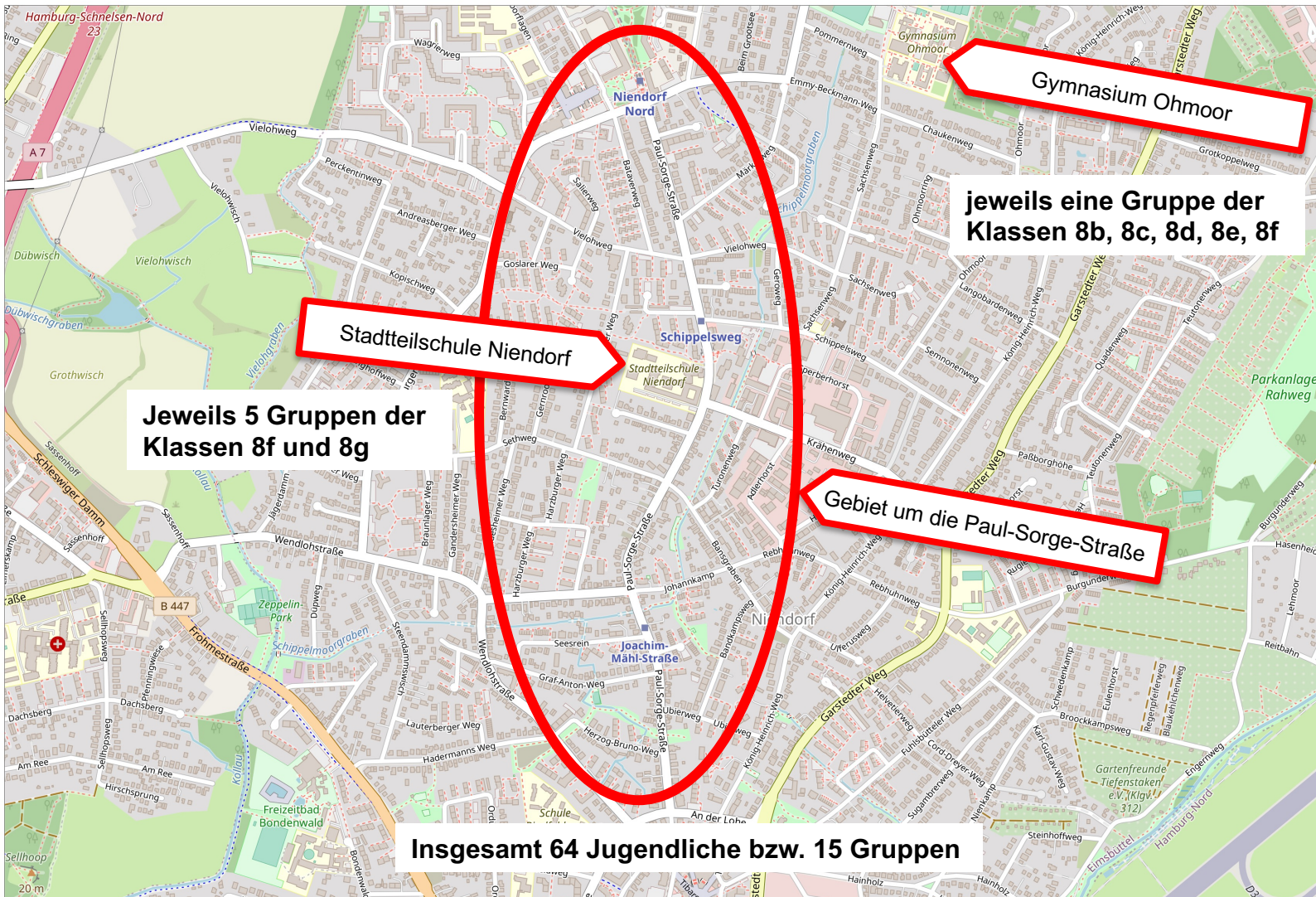
Grafik: TOLLERORT entwickeln & beteiligen

Ablauf der Jugendbeteiligung



Grafik: TOLLERORT entwickeln & beteiligen

Teilnehmende Schulen



Entwicklung im Bereich Paul-Sorge-Straße

Vorstellung der wesentlichen Ergebnisse

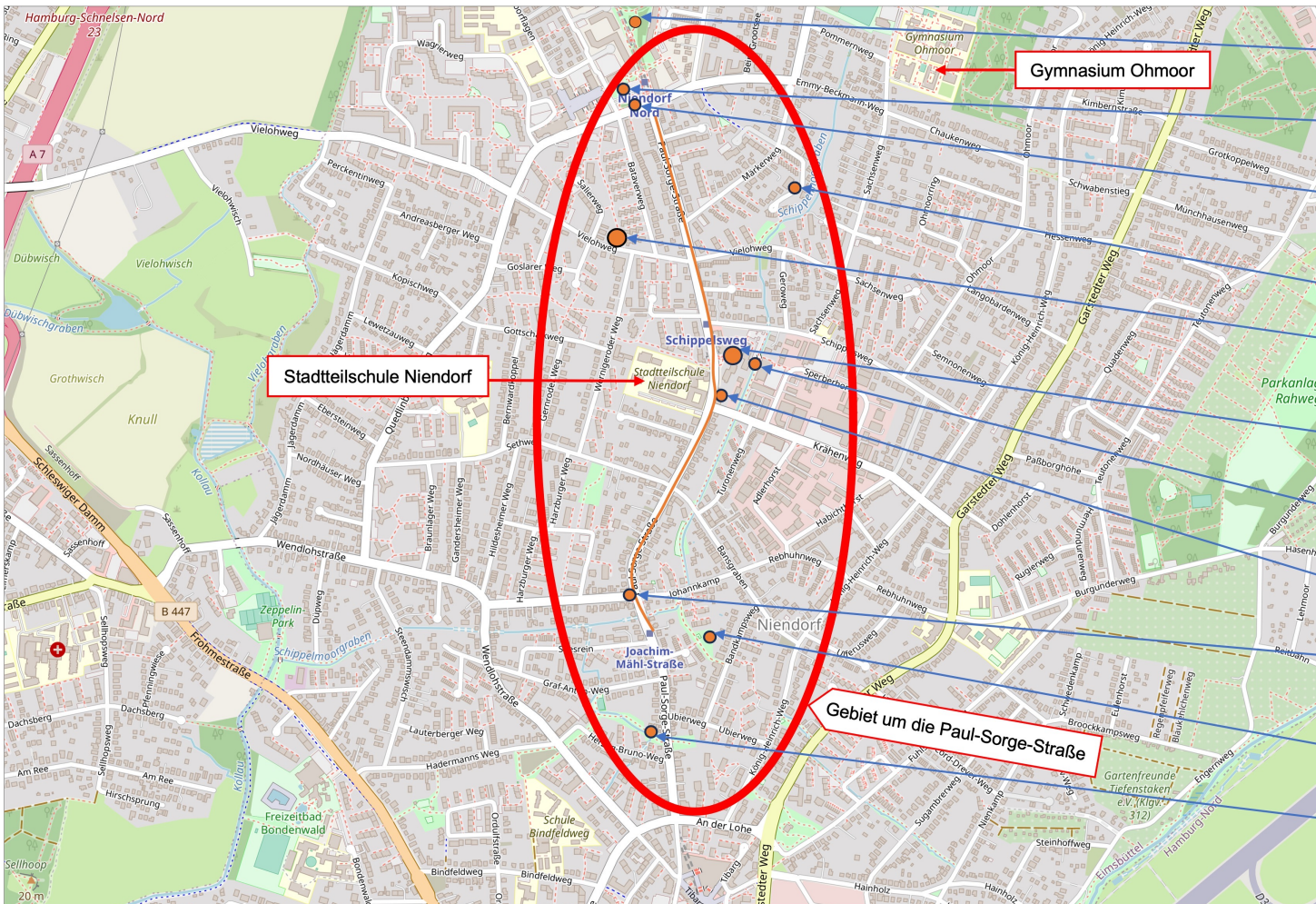


Verortung der Zukunftsbilder

Verortung der Zukunftsbilder

1. Freifläche am nördlichen Zugang der U-Bahn-Haltestelle Niendorf-Nord (STS Niendorf, Klasse 8g Gruppe 2)
2. Fußgängerzone am Ernst-Mittelbach-Ring (STS Niendorf, Klasse 8f, Gruppe 3)
3. Freifläche neben Bushaltestelle/südlicher Zugang U-Bahn-Station Niendorf Nord im Albingerweg (STS Niendorf, Klasse 8f, Gruppe 2)
4. Wohngebäude im Lausitzer Weg (Gymnasium Ohmoor, Klasse 8d)
5. Freifläche gegenüber dem Haus der Jugend (STS Niendorf, Klasse 8g, Gruppe 1 und Gruppe 5; Gymnasium Ohmoor, Klasse 8f)
6. „Affenfelsen“-Anlage (STS Niendorf, Klasse 8f, Gruppe 5; Gymnasium Ohmoor, Klasse 8c und 8b)
7. Weg entlang des Schippelsmoorgrabens zwischen Krähenweg und Lidl (STS Niendorf, Klasse 8f, Gruppe 4)
8. Ladenzeile gegenüber der Stadteilschule Niendorf (STS Niendorf, Klasse 8f, Gruppe 1)
9. Fahrradschutzstreifen entlang der Paul-Sorge-Straße und Fahrradabstellanlage an der Joachim-Mähl-Straße (Gymnasium Ohmoor, Klasse 8e)
10. Grünfläche im Bereich des Schippelsmoorgrabens (STS Niendorf, Klasse 8g, Gruppe 3)
11. Grünzug nördlich vom Tibarg zwischen Herzog-Bruno-Weg und Ubierweg (STS Niendorf, Klasse 8g, Gruppe 4)

*STS = Stadteilschule

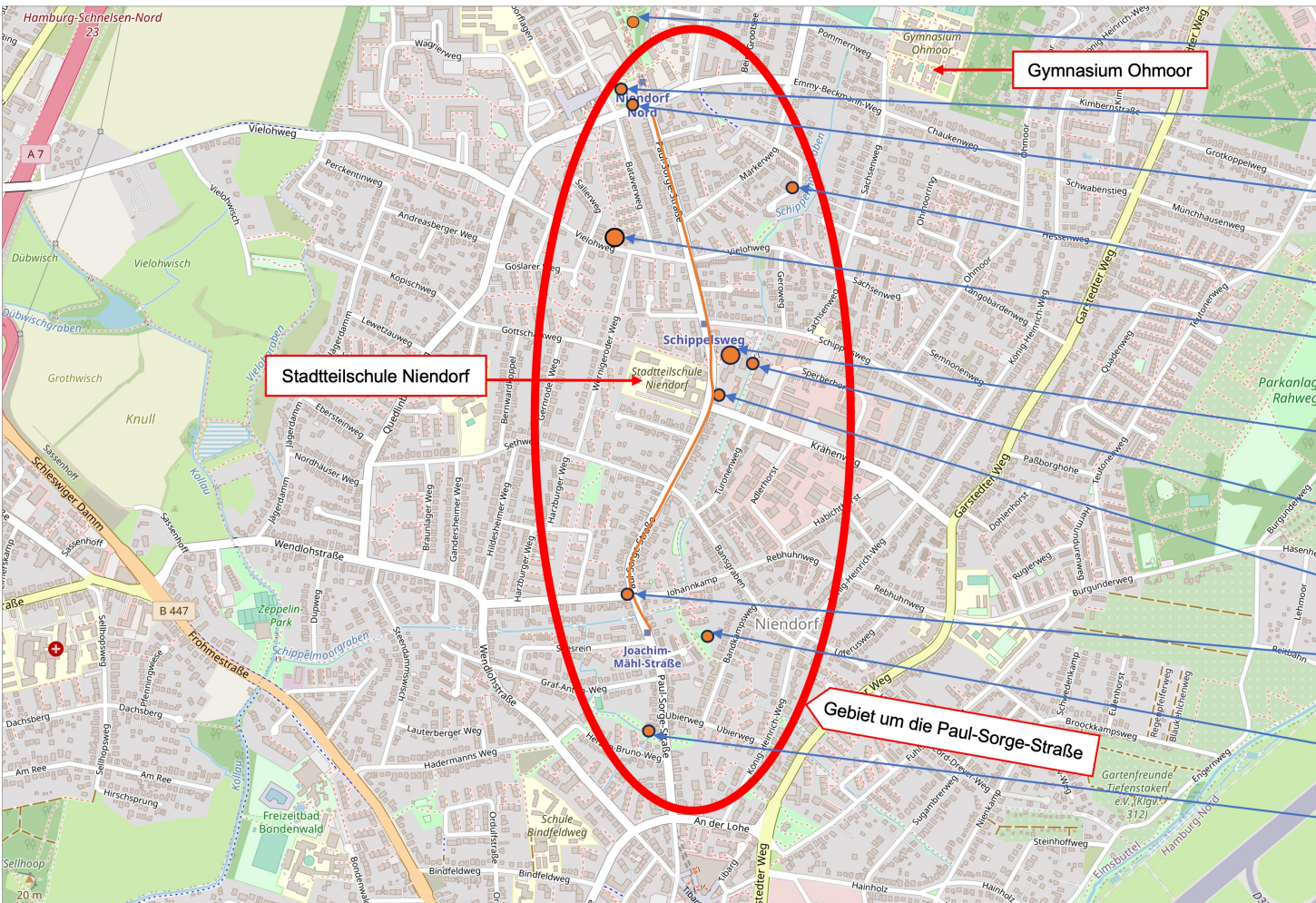


Verortung der Zukunftsbilder

Verortung der Zukunftsbilder

1. Freifläche am nördlichen Zugang der U-Bahn-Haltestelle Niendorf-Nord (STS Niendorf, Klasse 8g Gruppe 2)
2. Fußgängerzone am Ernst-Mittelbach-Ring (STS Niendorf, Klasse 8f, Gruppe 3)
3. Freifläche neben Bushaltestelle/südlicher Zugang U-Bahn-Station Niendorf Nord im Albingerweg (STS Niendorf, Klasse 8f, Gruppe 2)
4. Wohngebäude im Lausitzer Weg (Gymnasium Ohmoor, Klasse 8d)
5. Freifläche gegenüber dem Haus der Jugend (STS Niendorf, Klasse 8g, Gruppe 1 und Gruppe 5; Gymnasium Ohmoor, Klasse 8f)
6. „Affenfelsen“-Anlage (STS Niendorf, Klasse 8f, Gruppe 5; Gymnasium Ohmoor, Klasse 8c und 8b)
7. Weg entlang des Schippelsmoorgrabens zwischen Krähenweg und Lidl (STS Niendorf, Klasse 8f, Gruppe 4)
8. Ladenzeile gegenüber der Stadteilschule Niendorf (STS Niendorf, Klasse 8f, Gruppe 1)
9. Fahrradschutzstreifen entlang der Paul-Sorge-Straße und Fahrradabstellanlage an der Joachim-Mähl-Straße (Gymnasium Ohmoor, Klasse 8e)
10. Grünfläche im Bereich des Schippelsmoorgrabens (STS Niendorf, Klasse 8g, Gruppe 3)
11. Grünzug nördlich vom Tibarg zwischen Herzog-Bruno-Weg und Ubiweg (STS Niendorf, Klasse 8g, Gruppe 4)

*STS = Stadteilschule



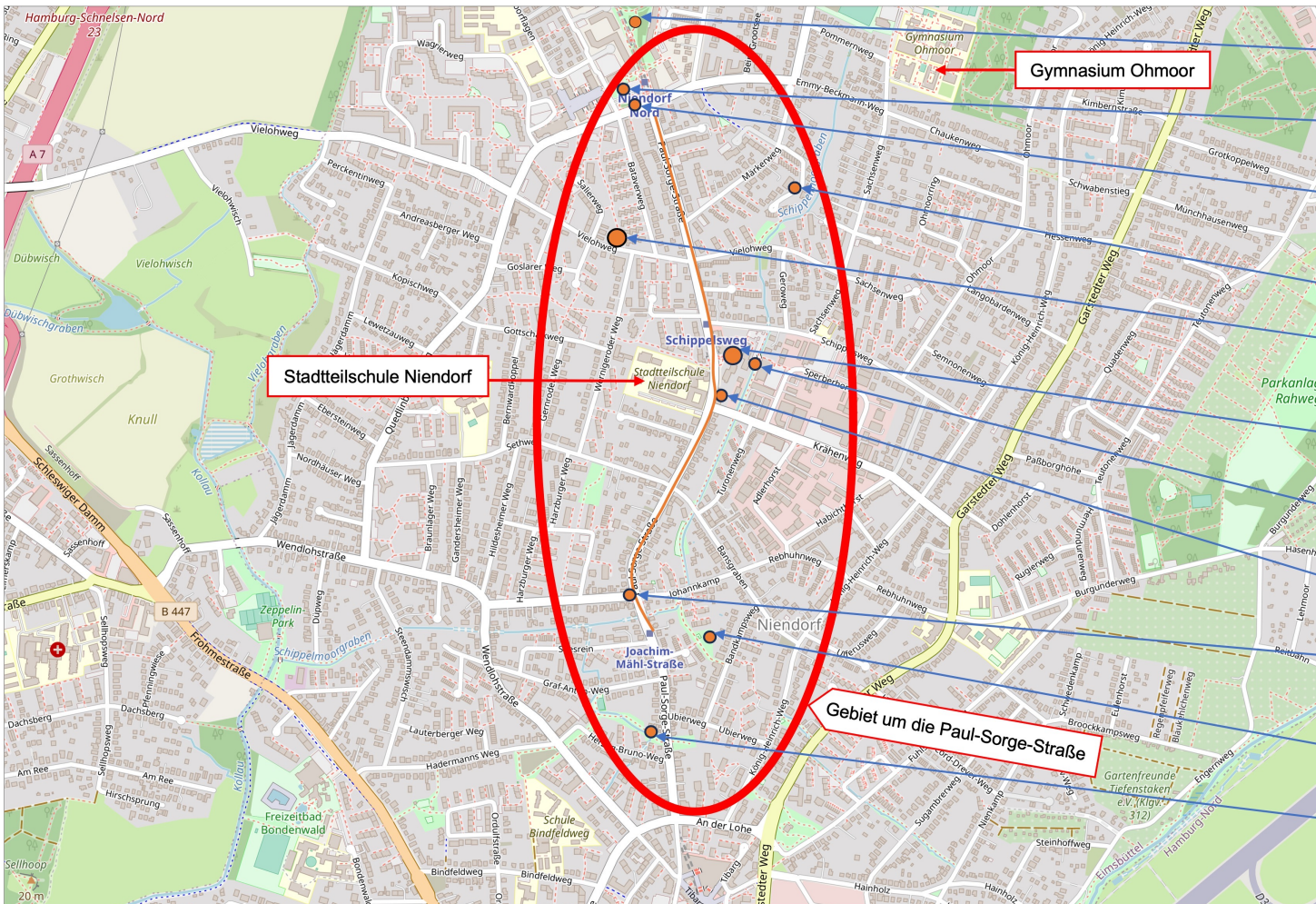
Erstellt mit MapOSMatic/OCityMap am 22. April 2023.
Map style: OpenStreetMap Carto standard style.
Data source: Kartendaten: © 2023 OpenStreetMap.org und Mitwirkende (siehe http://osm.org/copyright)

Verortung der Zukunftsbilder

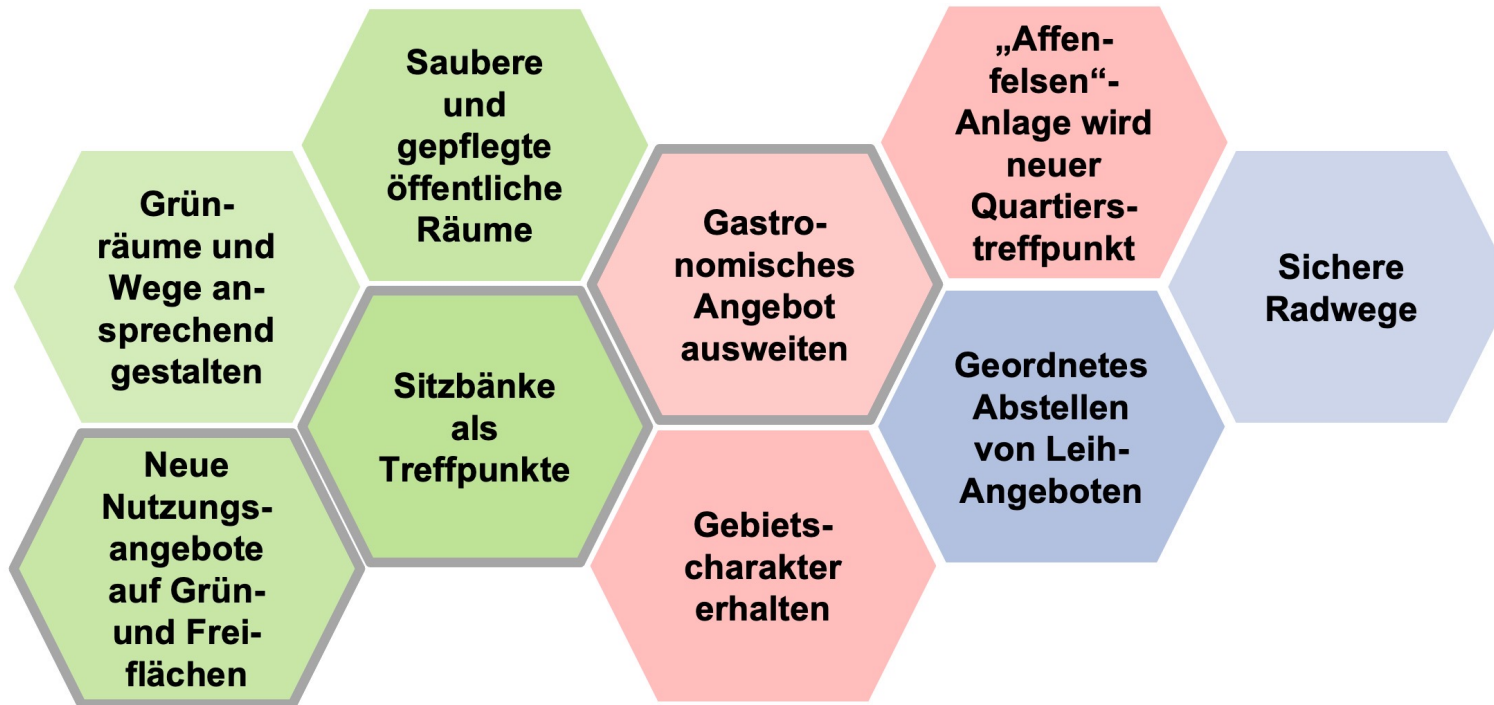
Verortung der Zukunftsbilder

1. Freifläche am nördlichen Zugang der U-Bahn-Haltestelle Niendorf-Nord (STS Niendorf, Klasse 8g Gruppe 2)
2. Fußgängerzone am Ernst-Mittelbach-Ring (STS Niendorf, Klasse 8f, Gruppe 3)
3. Freifläche neben Bushaltestelle/südlicher Zugang U-Bahn-Station Niendorf Nord im Albingerweg (STS Niendorf, Klasse 8f, Gruppe 2)
4. Wohngebäude im Lausitzer Weg (Gymnasium Ohmoor, Klasse 8d)
5. Freifläche gegenüber dem Haus der Jugend (STS Niendorf, Klasse 8g, Gruppe 1 und Gruppe 5; Gymnasium Ohmoor, Klasse 8f)
6. „Affenfelsen“-Anlage (STS Niendorf, Klasse 8f, Gruppe 5; Gymnasium Ohmoor, Klasse 8c und 8b)
7. Weg entlang des Schippelsmoorgrabens zwischen Krähenweg und Lidl (STS Niendorf, Klasse 8f, Gruppe 4)
8. Ladenzeile gegenüber der Stadteilschule Niendorf (STS Niendorf, Klasse 8f, Gruppe 1)
9. Fahrradschutzstreifen entlang der Paul-Sorge-Straße und Fahrradabstellanlage an der Joachim-Mähl-Straße (Gymnasium Ohmoor, Klasse 8e)
10. Grünfläche im Bereich des Schippelsmoorgrabens (STS Niendorf, Klasse 8g, Gruppe 3)
11. Grünzug nördlich vom Tibarg zwischen Herzog-Bruno-Weg und Ubiweg (STS Niendorf, Klasse 8g, Gruppe 4)

*STS = Stadteilschule



Kernaussagen der Jugendbeteiligung



Grafik: TOLLERORT entwickeln & beteiligen

Zukunftsbild der Gruppe 1, Klasse 9g, Stadtteilschule Niendorf

- *Die Wiese gegenüber dem Haus der Jugend wird derzeit nicht genutzt. Die Gruppe wünscht sich dort einen Fußballplatz oder ähnliches. Ein Fußballplatz würde gut auf diese Fläche passen. Ein Dönerladen steht im Zukunftsbild als Beispiel für ein Restaurant, um nach dem Sport etwas zu Essen zu holen. Die Jugendlichen verbringen viel Zeit im Haus der Jugend.*

Zukunftsbild der Gruppe 1, Klasse 9f, Stadtteilschule Niendorf

- *Direkt vor der Stadtteilschule Niendorf gibt es momentan eine Ladenzeile mit Smiley's Pizza Profis und einem Eiscafé. Im Zukunftsbild werden diese Angebote in heute leere Ladenflächen der „Affenfelsen“-Anlage verlagert. An deren Stelle und an Stelle des heute hinter dem Bestand liegenden Parkplatzes könnten mehr Wohnungen, auch für Geflüchtete aus der Ukraine entstehen. Eine Fassadenbegrünung würde die Luftqualität verbessern. Ein Bedarf an Parkplätzen an der Straße sollte dennoch berücksichtigt werden.*

Zukunftsbild der Gruppe der Klasse 9b, Gymnasium Ohmoor

- *Die „Affenfelsen“-Anlage in der Paul-Sorge-Straße soll durch viel Grün und schöne Orte zum Sitzen verschönert werden. Die Gruppe hat in einer Umfrage am Gymnasium Ohmoor Vorschläge abgefragt und Ideen für eine Modernisierung entwickelt: Mehr gewerbliche Angebote in den heutigen Leerständen sowie Bepflanzung und Sitzgelegenheiten sollen helfen, den Ort als Treffpunkt zu etablieren. Auf den Dächern könnten Solarpaneele installiert werden. Die Gruppe bringt die Idee ein, mit den anderen Niendorfer Schulen eine Wand der Anlage zu gestalten.*



Haben Sie Fragen zur Jugendbeteiligung?





Vielen Dank für Ihre Aufmerksamkeit!



Veranstalter / Ansprechpartner:innen:

Bezirksamt Eimsbüttel
Fachamt Stadt- und Landschafts-planung
Abteilung Bebauungsplanung
Johannes Maue, Karola Häffner
Grindelberg 62-66
20144 Hamburg

E-Mail: bebauungsplanung@eimsbuettel.hamburg.de

Konzeption und Durchführung:

TOLLERORT entwickeln & beteiligen
mone böcker & anette quast gbr
Palmaille 96
22767 Hamburg

Telefon: 040 3861 5595

E-Mail: mail@tollerort-hamburg.de

Fotos und Darstellungen: TOLLERORT
entwickeln & beteiligen